

5 - Stadtplanung

661 - Bereich Verkehr, Entwurf
661 - 2.15 Gz/Az.: 0030

Vfg.

Lübeck, den 25.11.2003
Sachbearbeiterin: Frau Gutzeit
Tel.: - 6612 Fax: - 66 99
eMail:dorothee.gutzeit@luebeck.de

1. Feststellung

Widmung nach § 6 Abs. 5 des Straßen- und Wegegesetzes (StrWG) für Schleswig-Holstein

hier: Teilfläche der Wendeanlage und Straße „Auf der Wallhalbinsel“
Gemarkung Innere Stadt, Flur 71, Flurstück 33/127 und 33/128 tlw.

Zu einer der Ersatzmaßnahmen gemäß Planfeststellungsantrag der Hansestadt Lübeck aus dem Jahre 1991 zum Rückbau der Gleisanlagen des Bahnhofes „Lo“ und Umbau des Bahnhofes „Lha“ auf der mittleren Wallhalbinsel gehörte die Anlage eines Ausziehgleises auf einer Teilfläche der Straße „Am Stadtraben“, die deshalb im Jahre 1992 vollständig eingezogen wurde.

Deshalb wurde die Durchfahrbarkeit der Straße „Auf der Wallhalbinsel“ unterbrochen, eine Wendeanlage (s. Anlage 1) unter Einbeziehung des Flurstückes 33/127 der Flur 71 in der Gemarkung Innere Stadt gebaut, sowie die Straße in Höhe der Eutiner Eisenbahnbrücke auf eine Teilfläche des Flurstückes 33/128 verschwenkt (s. Anlage 2).

Nunmehr hat der Bereich 280 Wirtschaft, Hafen und Liegenschaften die o.g. Flurstücke mit Schreiben vom 22.10.2003 rückwirkend zum 01.10.2003 in die Verwaltung des Bereiches Verkehr übergeben.

Die Voraussetzungen des §6 Abs. 5 StrWG:

„Wird eine öffentliche Straße verbreitert, begradigt, durch Verkehrsanlagen ergänzt oder unwesentlich verlegt, so gelten die neu hinzukommenden Straßenteile mit der Überlassung für den öffentlichen Verkehr als gewidmet, sofern die Voraussetzung des Absatzes 3 vorliegt. Einer öffentlichen Bekanntmachung bedarf es nicht.“

sind vorliegend erfüllt.

Die in den anliegendem Planauszügen gekennzeichneten Teilflächen der Straße „Auf der Wallhalbinsel“ – die Flurstücke 33/127 (Anlage 1) und 33/128 tlw. (Anlage 2) der Flur 71 in der Gemarkung Innere Stadt mit einer Größe von ca. 413 m² – gelten hiermit gemäß § 6 Abs. 5 Straßen- und Wegegesetz (StrWG) für Schleswig-Holstein als gewidmet.



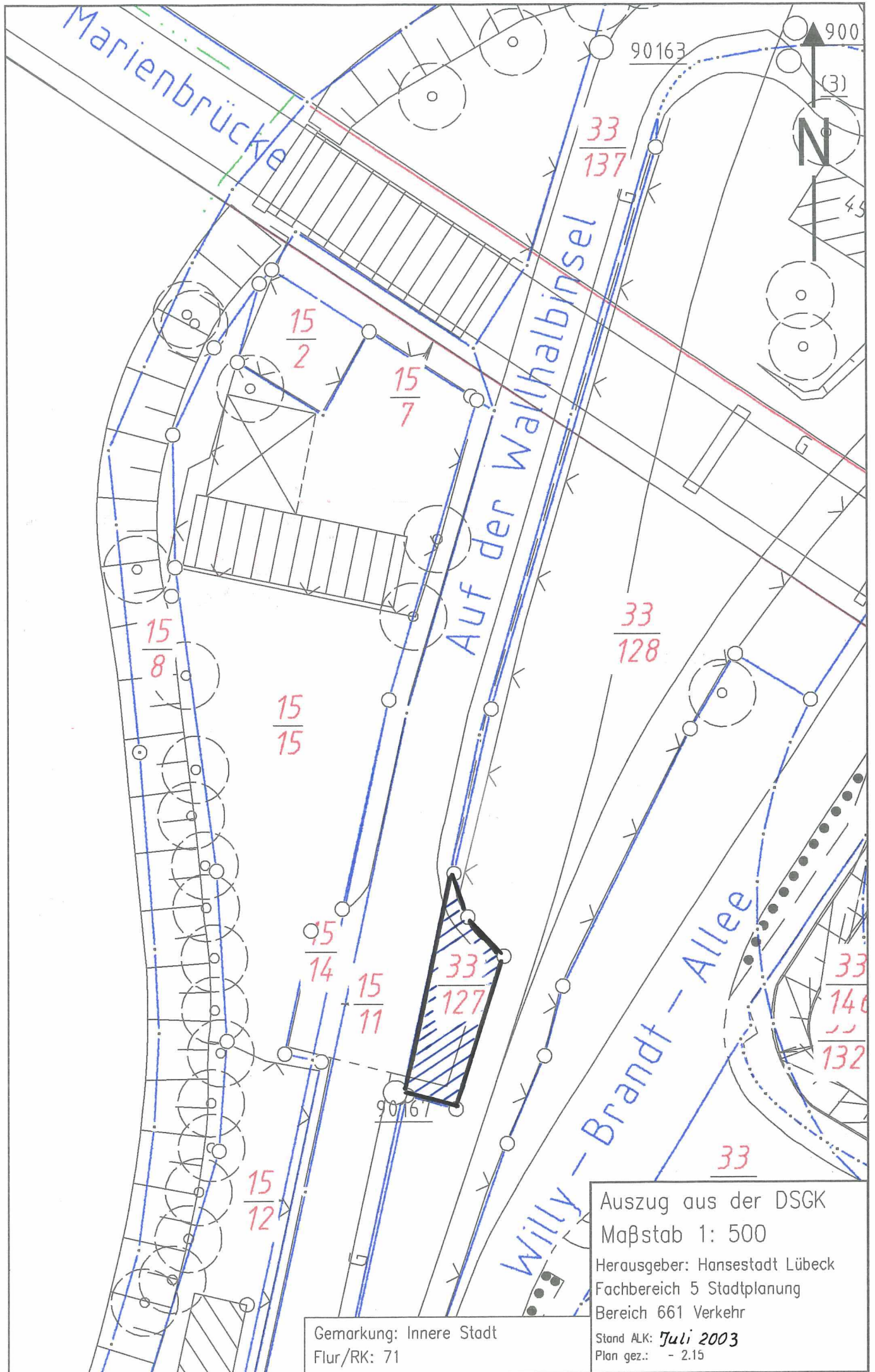
Klaus Franke

25.11.2003

Anlage

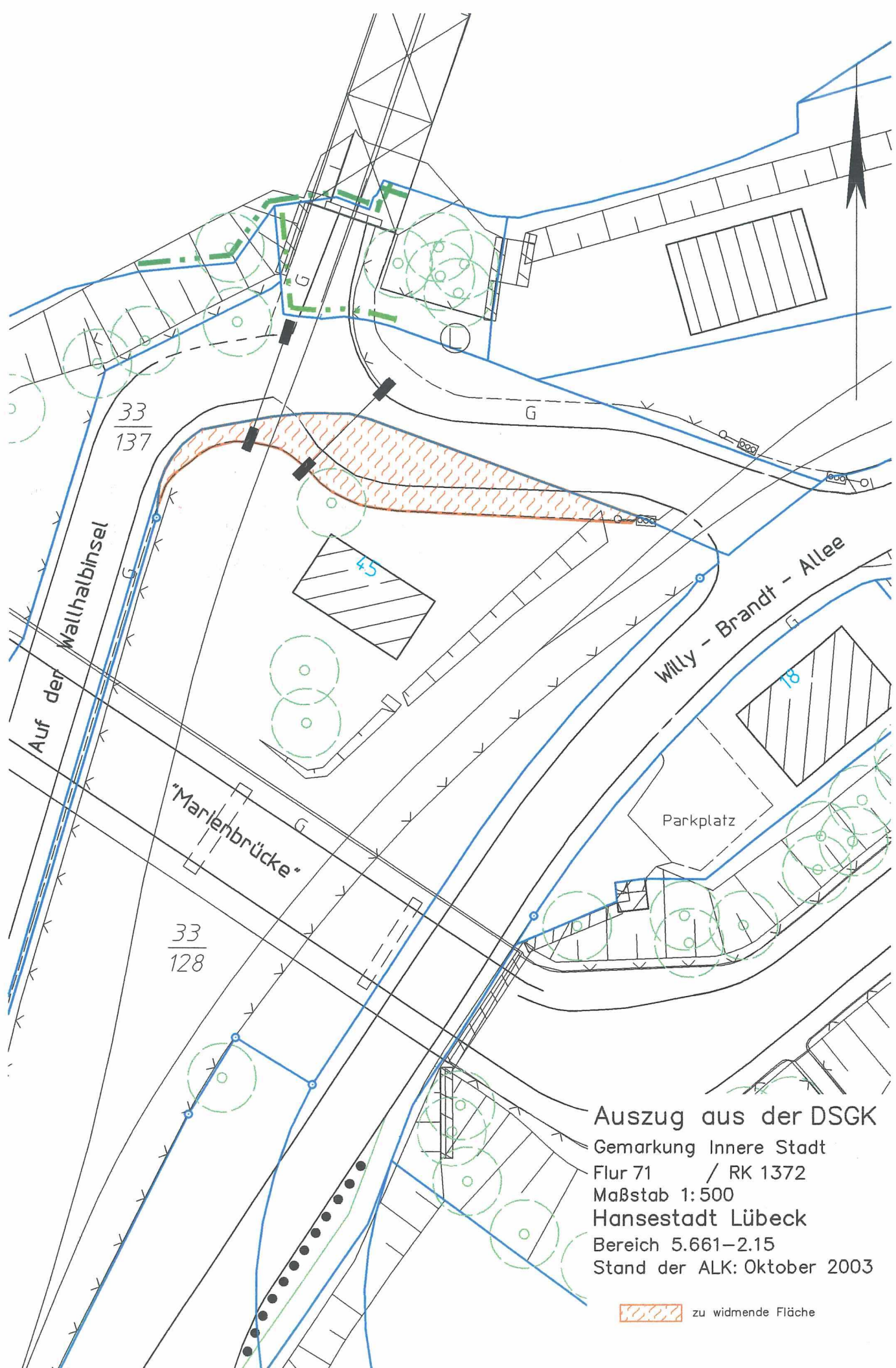
2 Auszüge aus der ALK/DSGK, je Maßstab 1:500

2. 661-2.15 zum Vorgang




Gemarkung: Innere Stadt
 Flur/RK: 71

Auszug aus der DSGK
 Maßstab 1: 500
 Herausgeber: Hansestadt Lübeck
 Fachbereich 5 Stadtplanung
 Bereich 661 Verkehr
 Stand ALK: **Juli 2003**
 Plan gez.: - 2.15



Auszug aus der DSGK
 Gemarkung Innere Stadt
 Flur 71 / RK 1372
 Maßstab 1: 500
 Hansestadt Lübeck
 Bereich 5.661-2.15
 Stand der ALK: Oktober 2003

 zu widmende Fläche