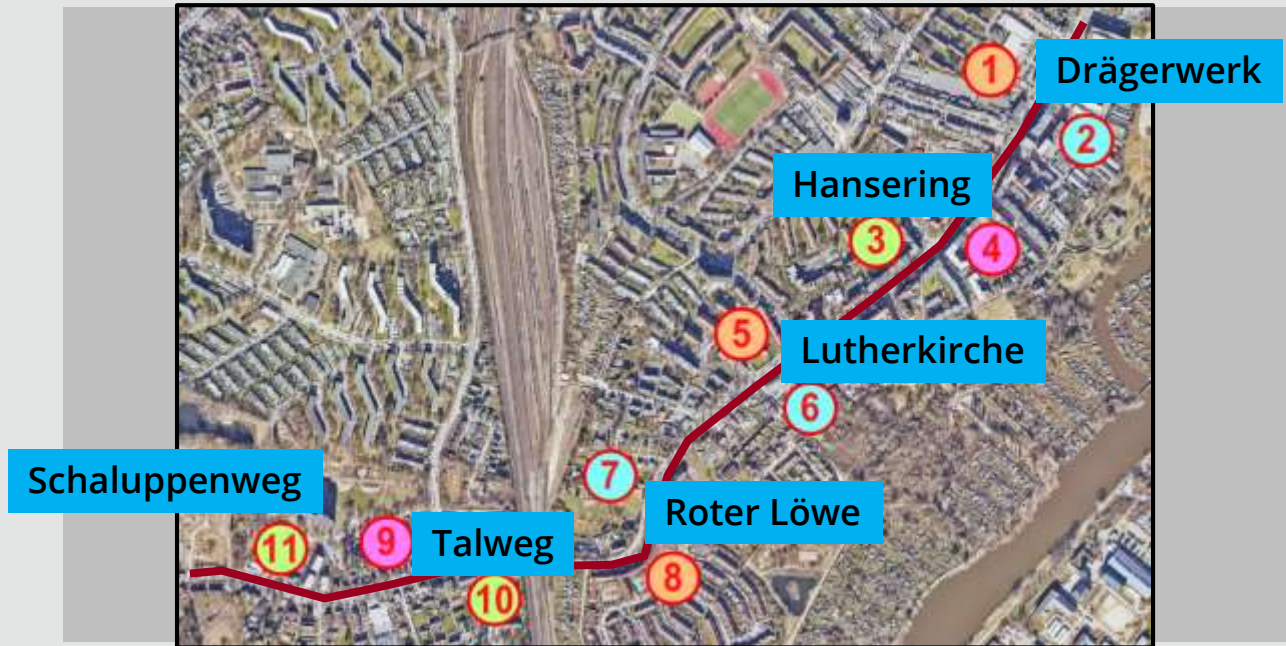




# Bauablauf der Baumaßnahme Moislinger Allee

Mündlicher Vortrag im Bauausschuss am  
03.03.2025

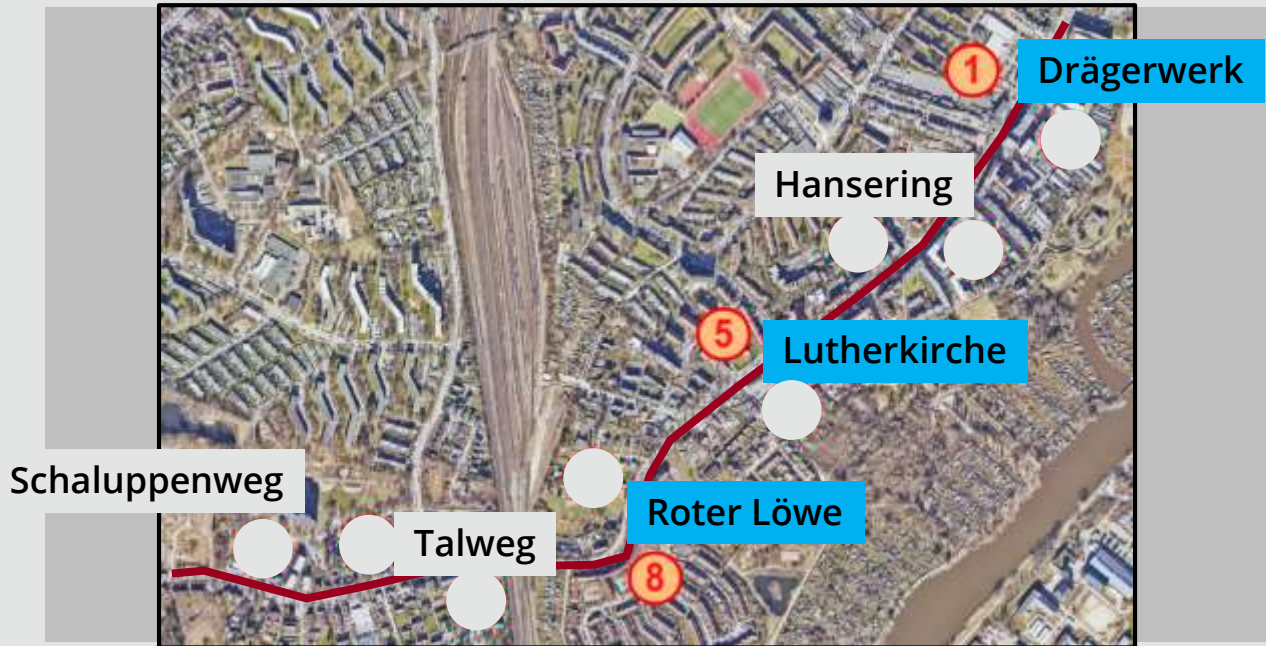
# Bauablauf der Baumaßnahme Moislinger Allee - Übersicht



## Übersicht der Maßnahme

1. Ausbau der Bushaltestellen  
März bis Mai 2025
2. Ausbau der Fahrbahn  
Moislinger Allee  
Juni bis Oktober 2025

# Bauablauf der Baumaßnahme Moislinger Allee – Bushaltestellen

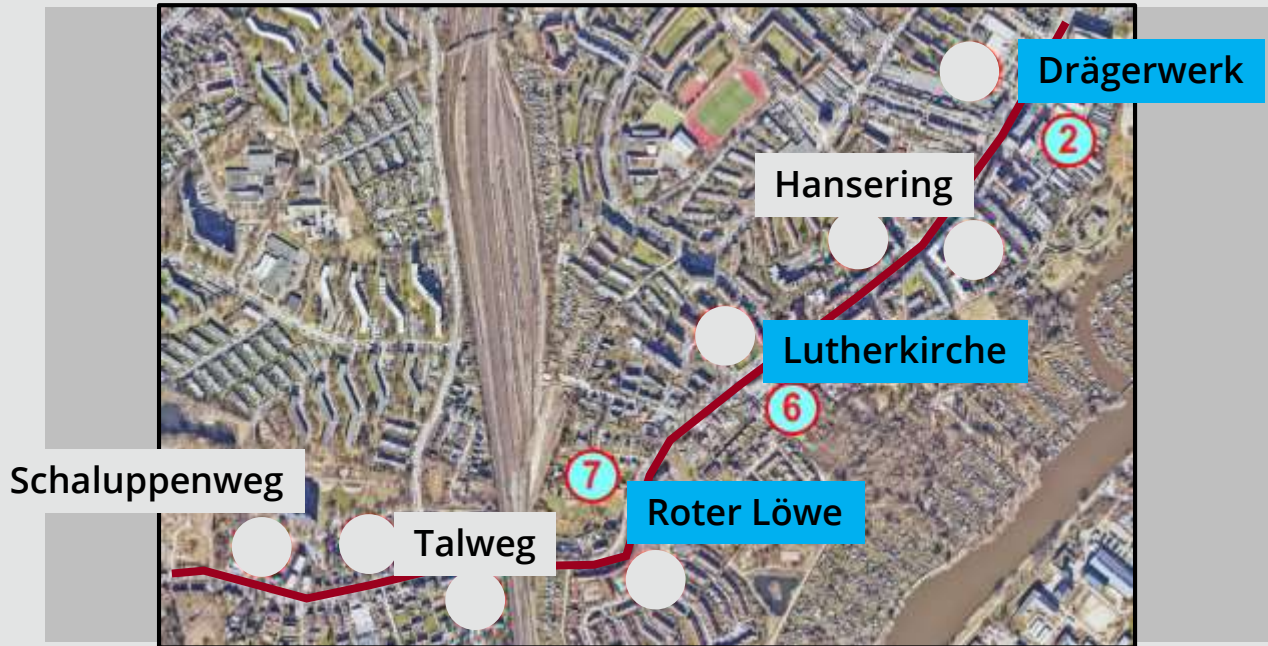


Bauphase 1

vom 17.03. – 31.03.2025

Drägerwerk sa (1),  
Lutherkirche sa (5) und  
Roter Löwe se (8)

# Bauablauf der Baumaßnahme Moislinger Allee - Bushaltestellen



Bauphase 2

vom 01.04. - 14.04.2025

Roter Löwe sa (7),  
Lutherkirche se (6) und  
Drägerwerk se (2)

# Bauablauf der Baumaßnahme Moislinger Allee - Bushaltestellen

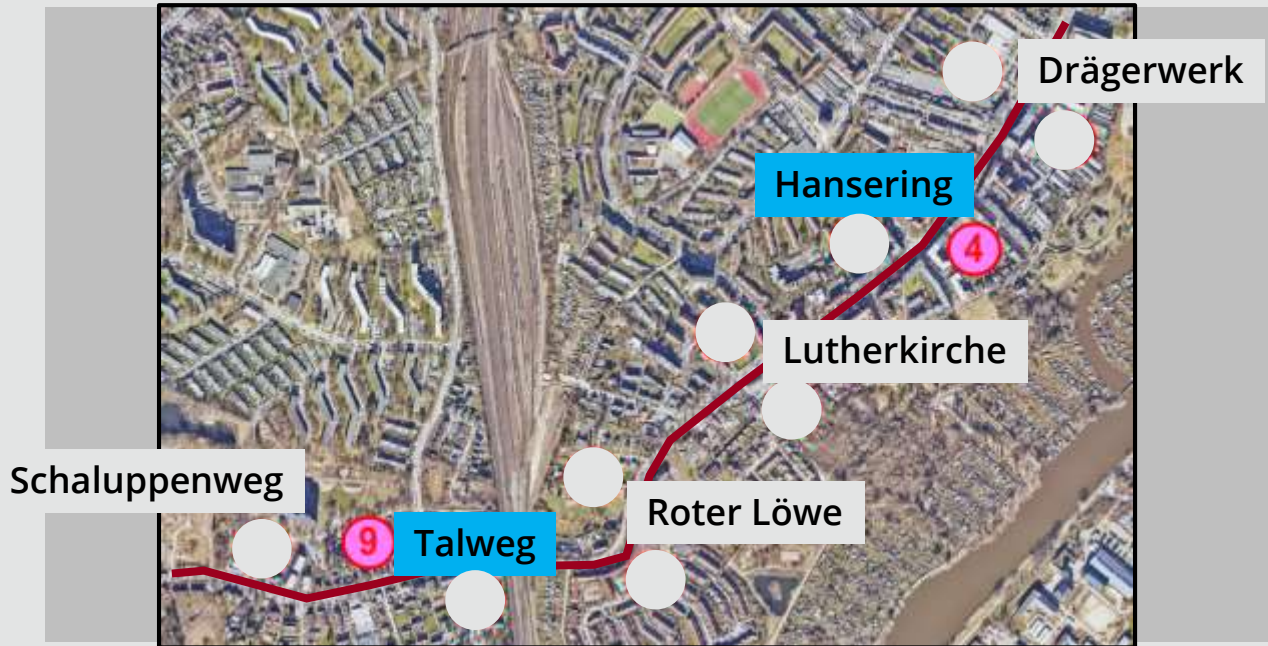


Bauphase 3

vom 15.04. - 02.05.2025

Hansering sa (3),  
Schaluppenweg sa (11) und  
Talweg se (10)

# Bauablauf der Baumaßnahme Moislinger Allee - Bushaltestellen



Bauphase 4

vom 05.05. – 23.05.2025

Hansering se (4) und  
Talweg sa (9)

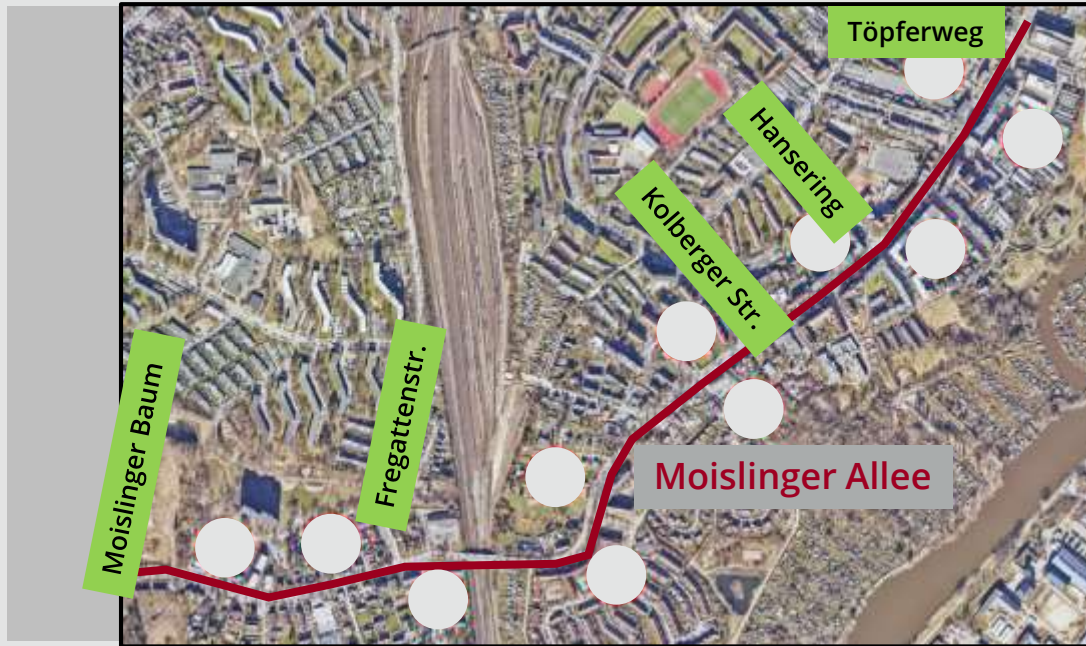


# Bauablauf Moislinger Allee - Bushaltestellen

## Zeitliche Abfolge der Bauphasen

- Verschiedene Bauphasen dienen der Entzerrung der Baufelder
- Verkehrsfluss bleibt aufrechterhalten
- Komplexe Koordinierung der Lichtsignalanlagen und der Baustellensignalisierung zur Verhinderung von Rückstaus
- Buslinienführung bleibt unverändert
- Einrichtung von Ersatzhaltestellen während der jeweiligen Bauphasen

# Bauablauf der Baumaßnahme Moislinger Allee – Fahrbahnsanierung

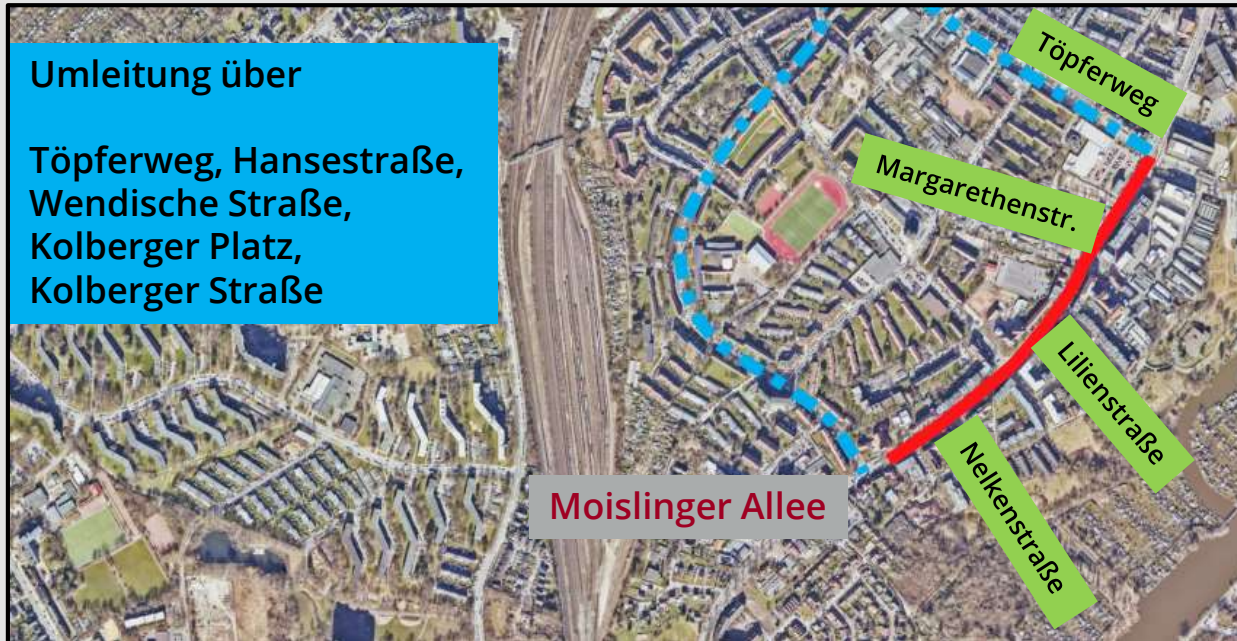


Baufelder 1 - 9

von Juni – September 2025

Töpferweg bis Moislinger Baum

# Bauablauf der Baumaßnahme Moislinger Allee - Fahrbahnsanierung



Baufelder 1 – 3  
02.06. bis 27.07.2025

Baufeld 1  
von Töpferweg  
bis Margarethenstraße

Baufeld 2  
Von Margarethenstraße  
bis Lilienstraße

Baufeld 3  
von Lilienstraße  
bis Nelkenstraße

# Bauablauf der Baumaßnahme Moislinger Allee - Fahrbahnsanierung



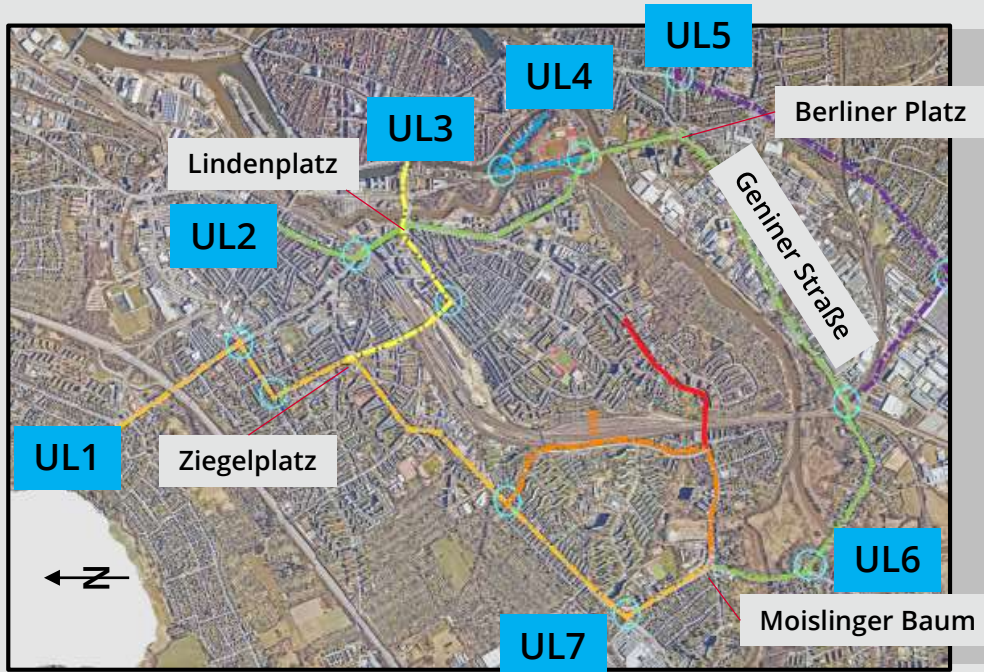
**Baufelder 4 – 6**  
28.07. bis 07.09.2025

**Baufeld 4**  
von Nelkenstraße  
bis Ringreiterweg

**Baufeld 5**  
Von Ringreiterweg  
bis Luise-Otto-Peters-Str.

**Baufeld 6**  
von Luise-Otto-Peters-Str.  
bis Fregattenstraße

# Bauablauf der Baumaßnahme Moislinger Allee - Fahrbahnsanierung



Baufelder 4 - 6  
Umleitungsverkehre

28.07. bis 07.09.2025  
Sommerferien

## Legende



Anpassung LSA

**UL7**

Umleitungsstrecke



# Bauablauf der Baumaßnahme Moislinger Allee - Fahrbahnsanierung

Baufelder 4 bis 6 – Umleitungsverkehre

- UL1** Von Stockelsdorf über Krempelsdorfer Allee, Schönböckener Straße, Artlenburger Straße, Ziegelstraße und Buntekuhweg.
- UL2** Von Bad Schwartau über Fackenburger Allee, Moislinger Allee, Lachswehrallee, Possehlstraße, Geniner Straße, Geniner Dorfstraße, Stecknitzstraße, Moislinger Berg und Moislinger Baum.
- UL3** Von der Innenstadt über Holstentorplatz, Lindenplatz, Hansestraße, Meierstraße, Wisbystraße, Ziegelstraße und Buntekuhweg.
- UL4** Von Hüntertorallee über Wallstraße, Possehlstraße, Geniner Straße, Geniner Dorfstraße, Stecknitzstraße, Moislinger Berg und Moislinger Baum.
- UL5** Von Wallbrechtstraße über St. Jürgen-Ring, Kronsforder Allee, Kronsforder Landstraße, Malmöstraße, Geniner Dorfstraße, Stecknitzstraße, Moislinger Berg und Moislinger Baum.
- UL6** Von Moisling über die Stecknitzstraße, Geniner Dorfstraße, Geniner Straße, Possehlstraße und Lachswehrallee.
- UL7** Von der A1 Abfahrt Moisling über Padelügger Weg, Ziegelstraße, Wisbystraße, Meierstraße, Hansering und Töpferweg, sowie Padelügger Weg, Ziegelstraße, Wisbystraße, Meierstraße, Hansestraße, Lindenplatz.

# Bauablauf der Baumaßnahme Moislinger Allee - Fahrbahnsanierung



Baufelder 7 – 9  
08.09. bis Ende Oktober 2025

Baufeld 7  
von Fregattenstraße  
bis Talweg

Baufeld 8  
Von Talweg  
bis Schaluppenweg

Baufeld 9  
von Schaluppenweg  
bis Buntekuhweg/Moislinger  
Baum



**Vielen Dank für Ihre Aufmerksamkeit!**

