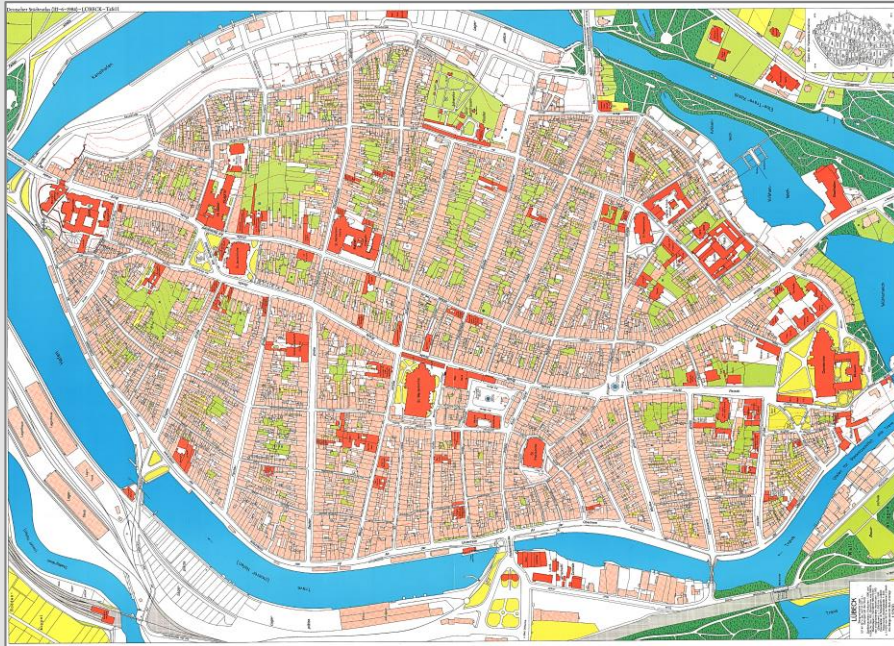




# Deutscher Historischer Städteatlas

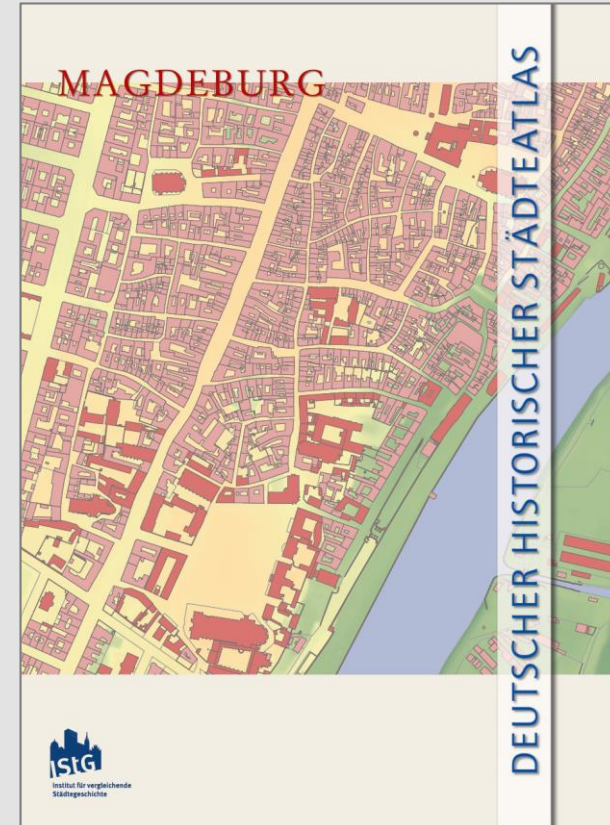
Projektidee als Kooperation der HL mit dem IStG (Uni Münster)





## Bisher publizierte Bände

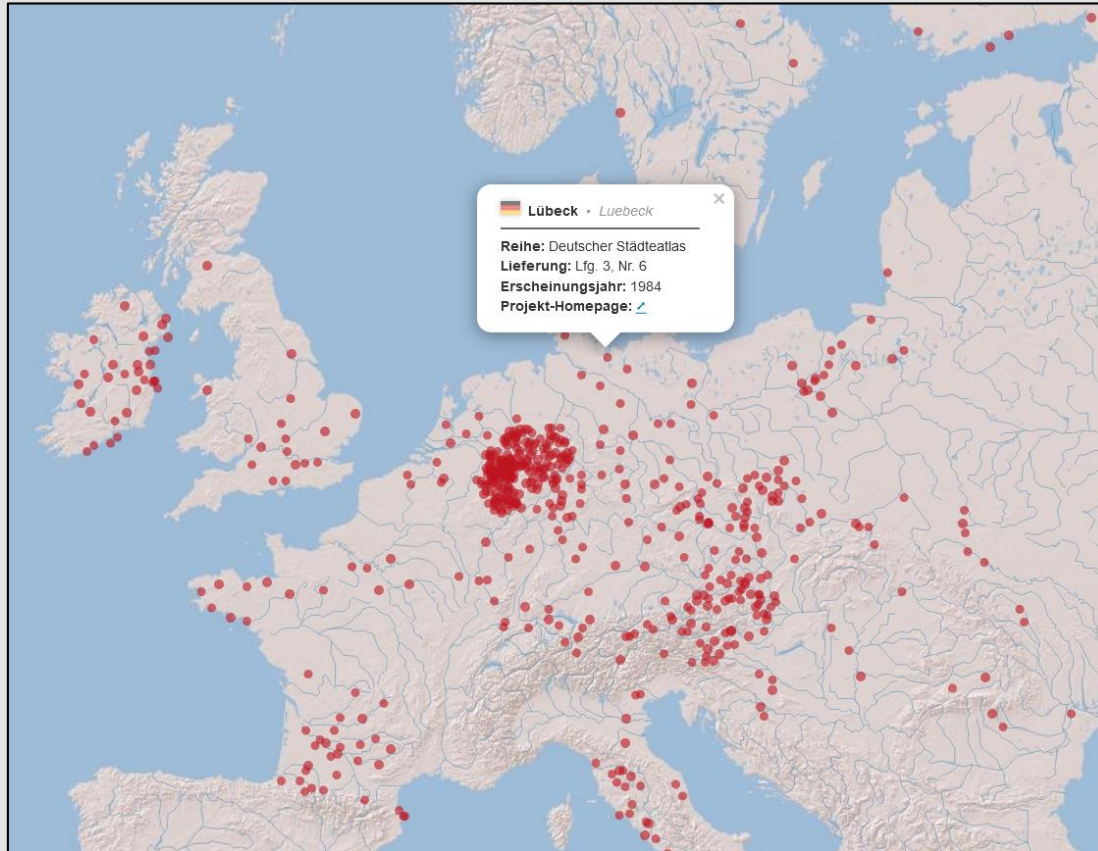
1. Quedlinburg
2. Schwerin
3. Herrnhut (u. Herrnhuter Siedlungen)
4. Braunschweig
5. Dortmund
6. Mühlhausen/Th.
7. Magdeburg



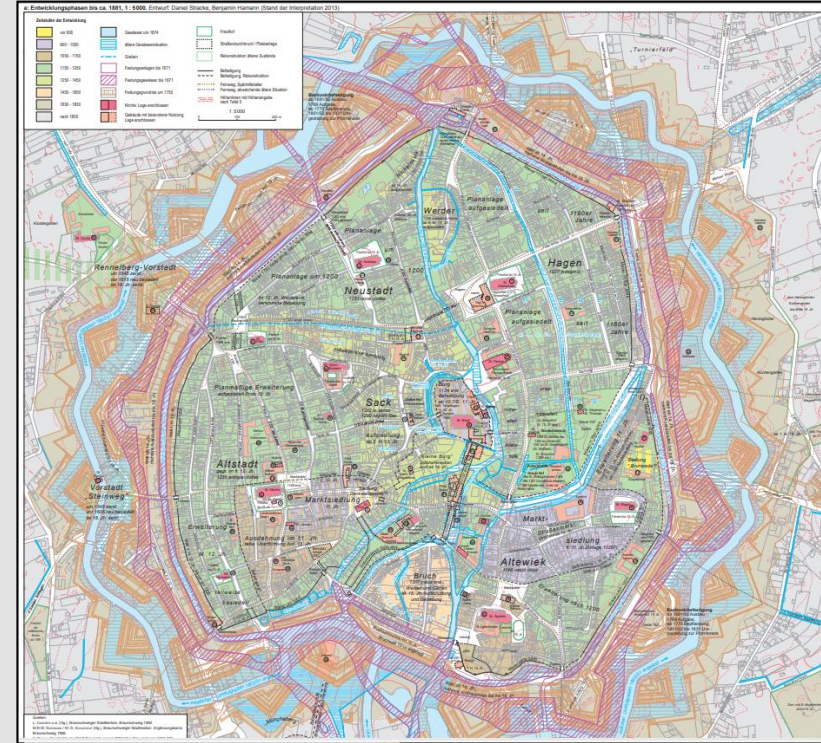



## Europäisches Gesamtprojekt

- Stand November 2024: ca. 615 Städteatlanten
- Lübeck als erste Neuauflage
- Lübeck mit Vorreiterrolle im Ostseeraum



# Forschungsbeitrag: Stadtentwicklung im Vergleich (Tafel 4)




## Textheft

- Historisch-Topographische Entwicklung
- Quellenkritische Bemerkungen



## Tafelteil

- Tafel 1-7: Materialtafeln (historische Karten)
- Tafel 8: Thementafeln (Geschichtskarten)



## Internetangebot

- Interaktive Online-Module
- Forschungsdatenpublikation



# Bestandteile

# Tafeln 8.n: Thementafeln

## 8.1 Archäologische Funde und Befunde

Weitere Themenvorschläge:

- UNESCO-Welterbe und Denkmalsituation
- Gänge und Höfe
- Städte mit Lübischem Recht
- Hansische Handelswege
- Lübeck in der Nachkriegszeit





# Nutzen des Deutschen Historischen Städteatlas

- Kartografische Quellenedition für die Stadtanalyse
- Material- und Datensammlung für vergleichende Städteforschung in Europa
- Arbeits- und Unterrichtsmaterial für Schule und Hochschule
- Grundlageninformationen für Stadtarchiv, Stadtarchäologie, Stadttouristik, Denkmalpflege und Stadtplanung
- Kurzgefasste, reich bebilderte Stadtgeschichte
- Informatives, ästhetisches Druckwerk
- Interaktives Online-Angebot: [www.uni-muenster.de/Staedtegeschichte/portal/Stadtkarten/index.html](http://www.uni-muenster.de/Staedtegeschichte/portal/Stadtkarten/index.html)