





# Hansestadt Lübeck

## Lageplan

Abgrenzung des Geltungsbereiches für die Vorbereitenden Untersuchungen und das Integrierte Städtebauliche Entwicklungskonzept im Programm SDS

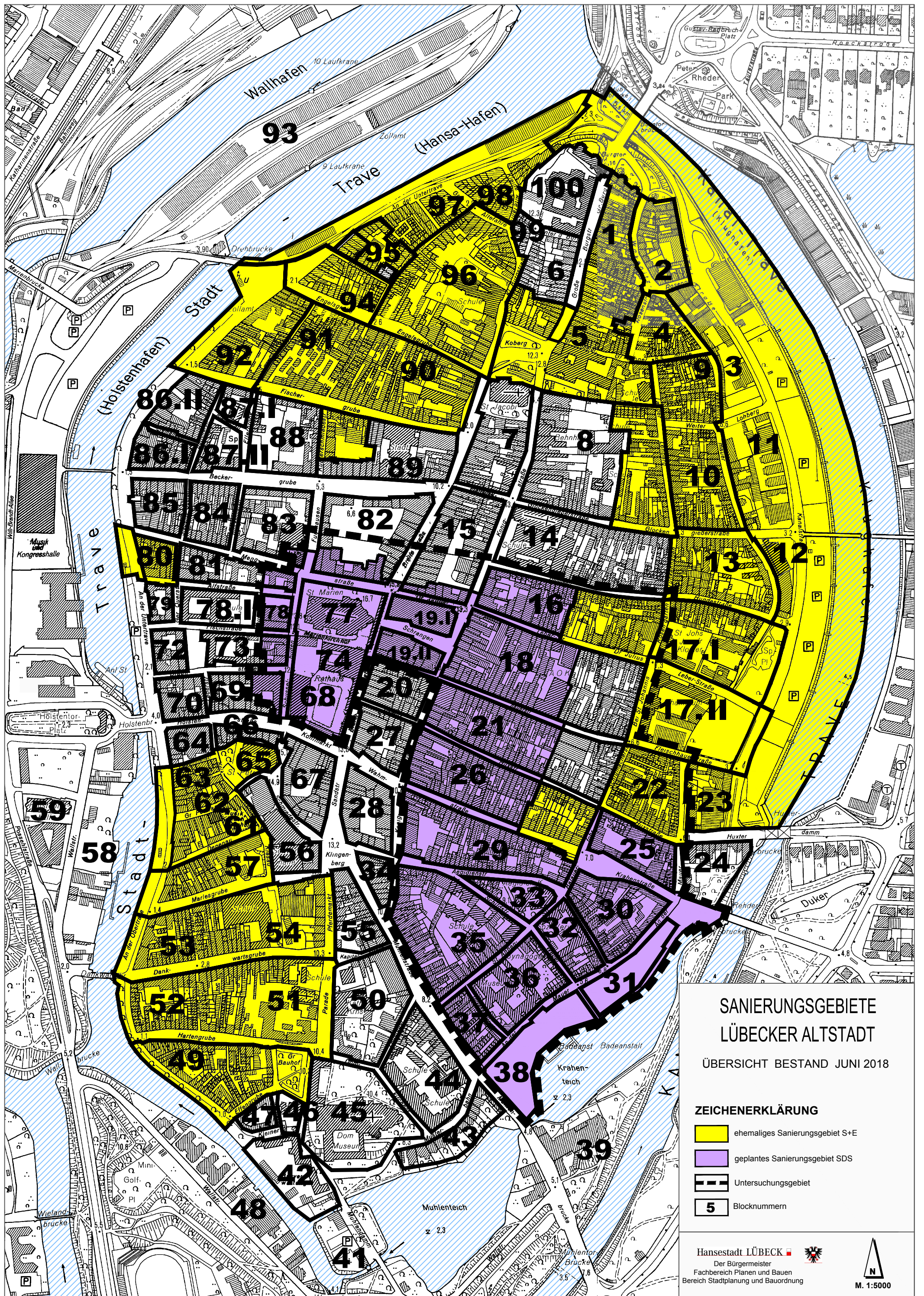
### Zeichenerklärung

-  Geltungsbereich
-  bisheriger Geltungsbereich
-  Erweiterung des Geltungsbereiches
-  potentielles Sanierungsgebiet

Hansestadt LÜBECK  
 Der Bürgermeister  
 Fachbereich Planen und Planen  
 Bereich Stadtplanung und Bauordnung



M. 1:5000



# SANIERUNGSGEBIETE LÜBECKER ALTSTADT

ÜBERSICHT BESTAND JUNI 2018

## ZEICHENERKLÄRUNG

- ehemaliges Sanierungsgebiet S+E
- geplantes Sanierungsgebiet SDS
- Untersuchungsgebiet
- 5 Blocknummern

Hansestadt LÜBECK  
Der Bürgermeister  
Fachbereich Planen und Bauen  
Bereich Stadtplanung und Bauordnung



M. 1:5000