

Ein Teilprojekt von  
**LÜBECK überMORGEN**

Hansestadt LÜBECK 

Stadt-Grün verbindet

Freiraumprogramm für öffentliche Grün- und Freiflächen





## Stadt-Grün

- steigende Bedeutung
- höhere Nutzungsintensität
- neue Nutzungsarten
- vielfältige Funktionen
- ungleiche Verteilung
- Einzelflächen tw. zu klein
- unterfinanziert
- Flächenkonkurrenz

Wie viel Grün in welcher Qualität  
soll Lübeck sich leisten?

Freiraumentwicklungsplan

# Ziele der Freiraumversorgung

## Stadt-Gärten

**Funktionales Ziel:** Schwerpunkt Wohlbefinden

**Quantitative Ziele:**

**Stadt-Parks:** Erhalt und ggfls. Aufwertung

Drägerpark, Holstentoranlage, Schulgarten, Stadtpark, Wallanlagen



### Stadtteil-Park

### Stadt-Oasen

Flächengröße:

min. 5 ha

zur Nahversorgung

Versorgung

im Einzugsbereich:

min. 10 m<sup>2</sup>/ Ew.

min. 4 m<sup>2</sup>/ Ew.

Erreichbarkeit:

in 1.500 m

in 300 - 500 m

**Erreichbarkeit in Minuten**



# Ziele der Freiraumversorgung

**Stadt-Plätze** – Kommunikationspunkte des öffentlichen Lebens

**Funktionales Ziel:** Schwerpunkt Soziale Aspekte

**Stadt-Platz:** Plätze mit stadtweiter Bedeutung

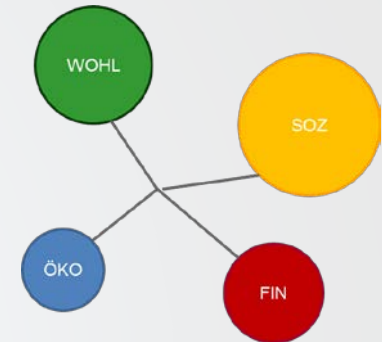
Beispiele:

- Promenaden an der Obertrave / Untertrave
- Rathausmarkt
- Schranggen
- Klingenberg
- Koberg

**Stadtteil-Platz:** Plätze mit stadtteilbezogener Bedeutung

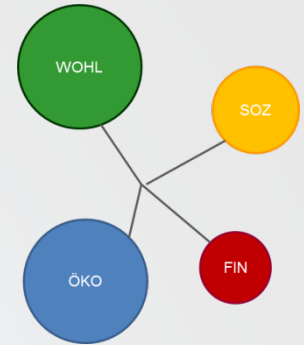
Beispiele:

- Brolingplatz
- Kücknitzer Kirchplatz
- Schlutup Mark
- Am Brink
- Platz am Meesenring



# Ziele der Freiraumversorgung

Stadt-Wege – In Lübeck geht's gut!



**Funktionales Ziel:** Schwerpunkt Wohlbefinden und Ökologie/Umwelt

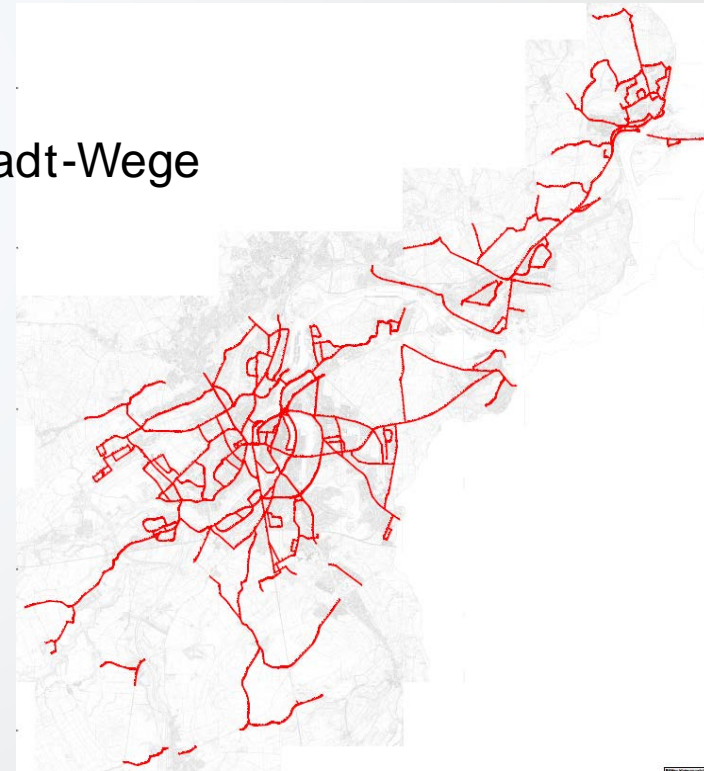
**Quantitative Ziele:**

Für 50 % der Hauptverkehrsstraßen

- also ca. 138 km (16 % des Straßennetzes) -

gibt es alternative oder qualitativ aufgewertete Stadt-Wege für Fußgänger und Radfahrende

Umsetzung der Vorgaben des Landschaftsplanes und Bienenaktionsplan



# Ziele der Freiraumversorgung

## Stadt-Flur – grüne Inseln und Stadtränder

- Gelenkte **Sukzession** – Wildnis zulassen und Naturerlebnisräume schaffen
- **Extensivierung**

### Funktionales Ziel:

Sukzession: Schwerpunkt Ökologie/Um welt und soziale Aspekte

Extensivierung : Schwerpunkt Ökologie/Um welt

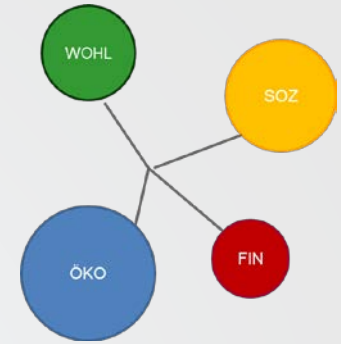
### Quantitative Ziele:

Durchdringung des gesamten Stadtgebiet

Ausbildung des Stadtrandes

Verstärkung der Extensivierung von innen nach außen

Stadt-Flur als Trittsteine im Netz von Stadt-Wegen und den Inseln der großflächigen Schutzgebiete



# Ziele der Freiraumversorgung



Halbprivate Nutzungsformen – neue Formen des Gärtnerns

## **Funktionales Ziel:**

Schwerpunkt Ökologie/Umwelt und soziale Aspekte

## **Quantitative Ziele:**

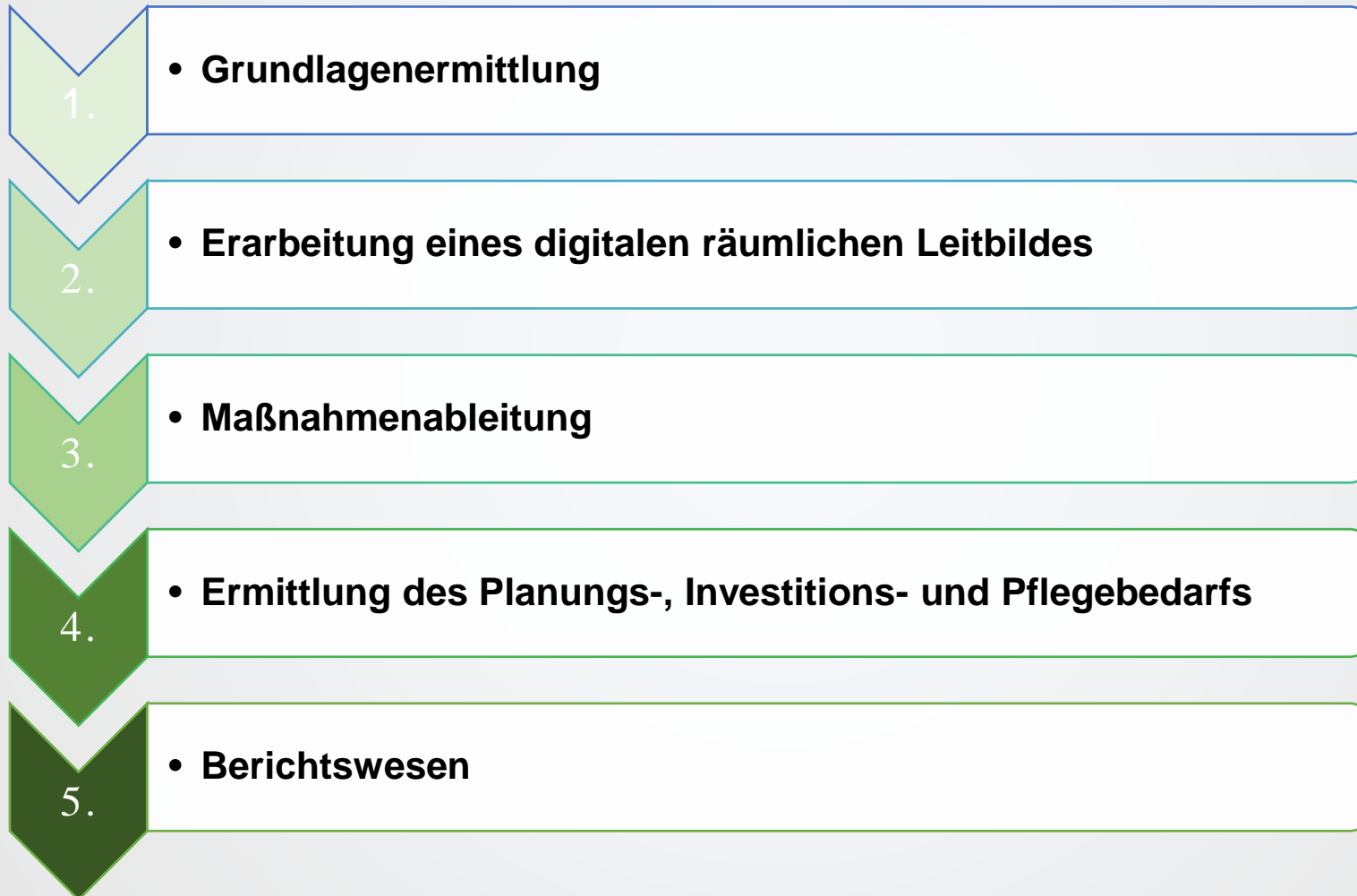
- Unterstützung durch Flächenbereitstellung auf Stadtquartierebene
- Entwicklung von niederschweligen Umwelt-Lernorten als kleinräumige Hotspots der städtischen Artenvielfalt
- Entwicklung von selbst organisierten Räumen für Naturerlebnis, insbesondere auch für nicht mit eigenen Gärten versorgte Bürgerinnen

Aktuelle Bedarfe decken

Hundefreilaufflächen, Veranstaltungsflächen, usw.

# Weiteres Vorgehen

Erarbeitung eines Freiraumentwicklungsplans auf Basis der abgestimmten Zielwerte



# Partizipation und Entscheidungsfindung

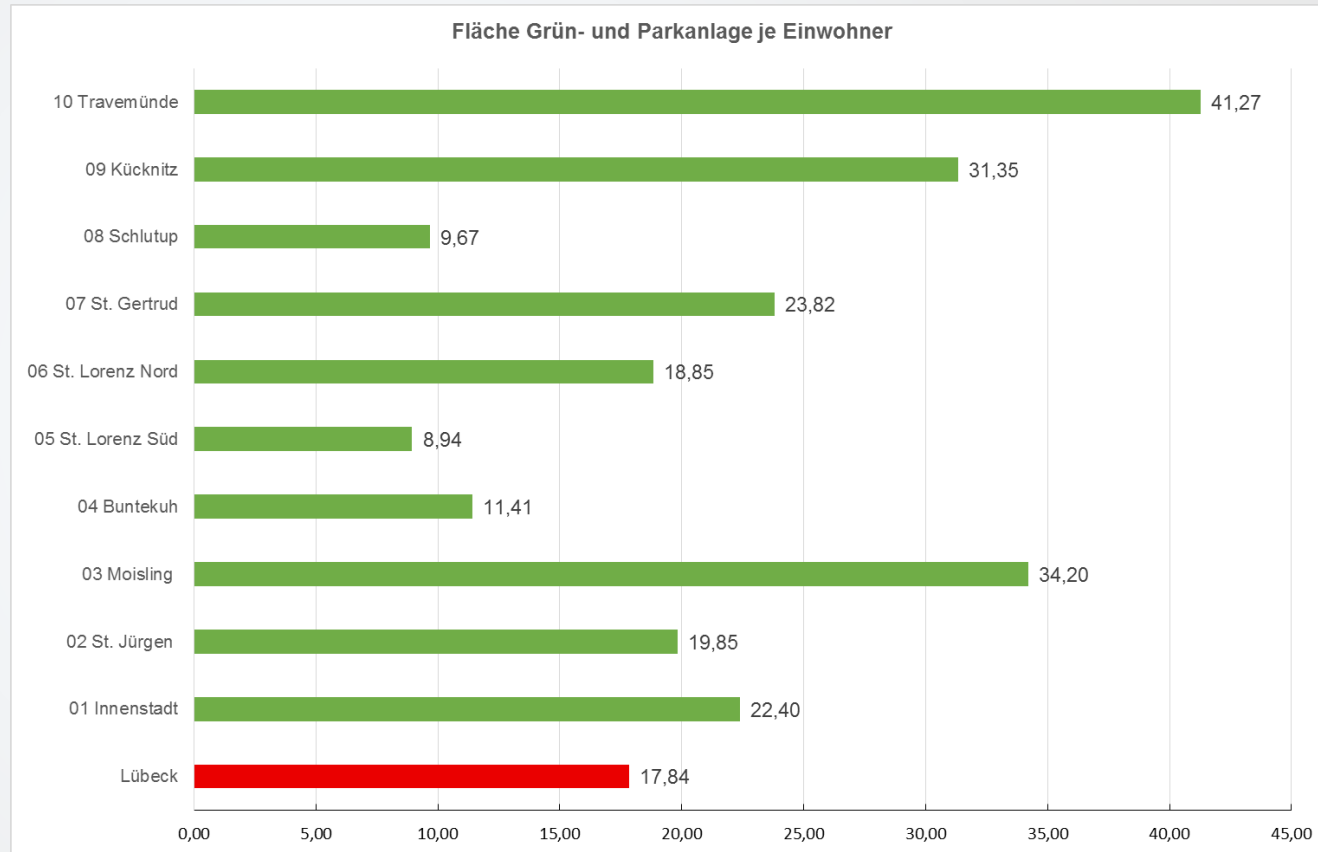
- Auswertung der Bürgerbefragung aus dem Jahre 2013, evtl. Beteiligung an der Befragung 2019
- Projektbeirates aus Vertretern der Verwaltung, der Fraktionen, NGOs
- Eine Informations- und Beteiligungsveranstaltung in jedem Stadtteil im Rahmen von LÜBECK überMORGEN
- Stadtteilbezogene Information der Bürger und Bürgerinnen auf den Wochenmärkten
- Beteiligung von Kindern und Jugendlichen
- Vorstellung Entwurfs des Freiraumentwicklungsplans in den verschiedenen Gremien, wie Kücknitzer Runde, Vorwerker Runde, St. Jürgen Runde, AGU, usw.
- Informationsportal im Internet
- Diskussion des Entwurfes im Bau- und Umweltausschuss
- Abwägung und Einarbeitung der Änderungswünsche
- Beschluss des Freiraumentwicklungsplanes

Vie l e n D a n k !



# Lübeck ist grün - aber nicht überall

18 m<sup>2</sup> / Einwohner



# Lübecker Grün ist unterfinanziert

## Unterhaltungskosten Grün- und Parkanlagen

Lübeck  
2017

KGSt 25er  
Perzentil

KGSt  
Mittelwert

GALK

0,45 € pro m<sup>2</sup>

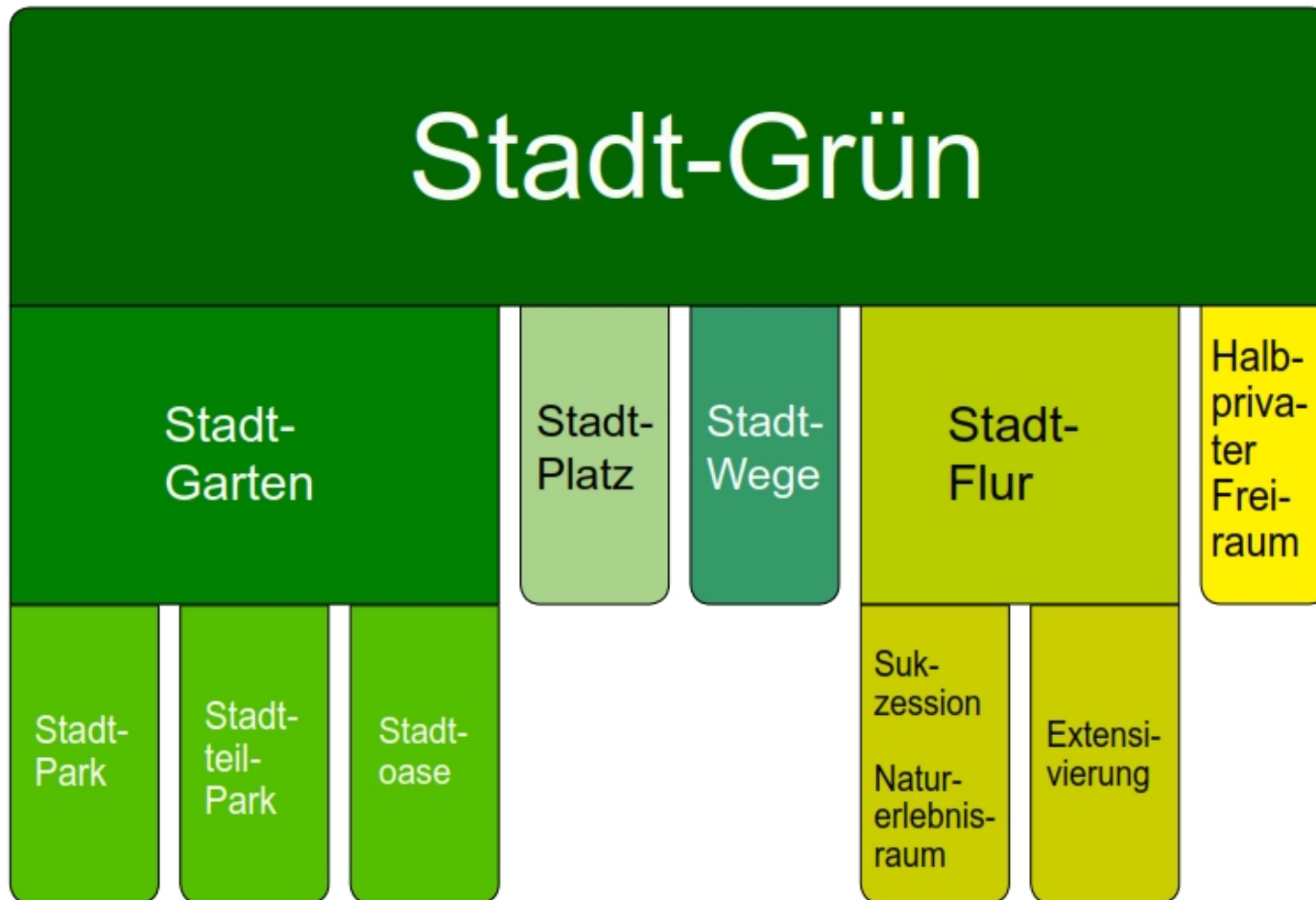
0,61 € pro m<sup>2</sup>

1,19 € pro m<sup>2</sup>

1,20 – 4,5 € pro m<sup>2</sup>



# Stadt-Grün Schwerpunkte





## BILDQUALITÄTSMASSTAB: 521.10 BEFESTIGTE FLÄCHEN: WASSERGEBUNDENE WEGEDECKE – Unerwünschter Aufwuchs

A+



A



B



C



D



Es gibt keinen unerwünschten Aufwuchs.

Es gibt wenig unerwünschten Aufwuchs.

Es gibt unerwünschten Aufwuchs.

Es gibt viel unerwünschten Aufwuchs.

Es gibt sehr viel unerwünschten Aufwuchs.

Bedeckung  
0% pro 100 m<sup>2</sup>

Bedeckung  
≤ 3% pro 100 m<sup>2</sup>

Bedeckung  
≤ 15% pro 100 m<sup>2</sup>

Bedeckung  
≤ 25% pro 100 m<sup>2</sup>

Bedeckung  
> 25% pro 100 m<sup>2</sup>

Maximale Höhe  
0 cm

Maximale Höhe  
≤ 10 cm

Maximale Höhe  
≤ 25 cm

Maximale Höhe  
≤ 50 cm

Maximale Höhe  
> 50 cm

Signatur(en) SK FREI

