

# Priwallstrand Travemünde

## Infrastruktur für den Strandbetrieb



## Rechtliche Grundlagen

- Gesetz zum Schutz der Natur (Landesnaturenschutzgesetz - LNatSchG)
- Badesicherheitszuständigkeitsverordnung (BadeSichZuVO)
- Sondernutzungsgenehmigung des Bürgermeisters als Untere Naturschutzbehörde (UNB)
- Satzung der HL über die Ordnung im Strandgebiet des Ostseeheilbades Travemünde (Strandsatzung)
  
- Badestellenverordnung (BadestVO) seit 2005 aufgehoben
- Seit 2013 Zertifizierung aller Strände in Travemünde als „Lifeguarded Beach“



## Historie und Heute



## Strandkorbvermietung (2007)



# Neubau Toilettenanlage Dünenweg 15a (2008)

(In den Vorjahren Sanierung der weiteren Toilettenanlagen)



# Entfernungen Toilettenanlage zu Strandmitte

(Messung ist jeweils der gerade Weg zum Strand)

- Stadtseite

Pavillon Junge	210m
Brügmanngarten	150m
DLRG-Hauptwache	60m
Navigator	120m

Mittelwert 135m



**Differenz 40m**

- Priwall

Dünenweg 5	160m
Dünenweg 15a	240m
Waldweg 25a	180m
Waldweg 94d	120m

Mittelwert 175m



Im Verlauf der Saison 2016 keine Beschwerden zur Entfernung sowie zur Qualität und Quantität der Toilettenanlagen auf dem Priwall.

## Versetzen des Wachturmes (2010)



## Neubeschaffung Wachcontainer (2012)



# Neue Beschilderung „Lifeguarded Beach“ (2013)



# Sanierung Holzturm (Fertigstellung zur Saison 2017)



# Miniturm

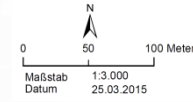
- Nutzung für den Wachbetrieb seit 2012 eingestellt
- Wachbetrieb seit 2012 über Wachcontainer
- Nutzung weiterhin für Rettungsmaterial Wasserwacht
- Kurbetrieb lagert Material für den Strandbetrieb


**Jede Nutzung, die nicht zwingend zu öffentlichen Zwecken mit direkten Strandbezug erforderlich ist wird seitens des Bereiches Naturschutz abgelehnt.**













# Lageplan

Sondernutzung am Meeresstrand  
Karte 3 Travemünde / Kurstrand  
(Luftbild vom 21.04.2013)



Hansestadt Lübeck  
Bereich Umwelt-, Natur-  
und Verbraucherschutz 



- |  |   |   |                       |   |                        |   |                             |
|--|---|---|-----------------------|---|------------------------|---|-----------------------------|
| -----  | Grenze des Geltungsbereiches                                |  | Hundestrand & Zugänge |  | Toiletten (4)          |  | Strandduschen (9)           |
| → ←  | Abgabepflichtiger Strand<br>(für nicht in Lübeck Wohnhafte) |  | Strandzugang          |  | DRK-Station / Wachturm |  | Strandkartensautomaten (11) |
|  | Geschützte Biotope  |  | Holzbohlenwege        |  | Badezone               |  | Spiel- / Sportangebot       |

# Arbeitsgruppe „Besucherlenkung / Besucherinformation“ (Neue Arbeitsgruppe mit ersten Vorgesprächen)

- Teilnehmer
  - Priwall Waterfront / Planet-Haus AG
  - Landschaftspflegeverein Dummersdorfer Ufer e. V.
  - Hansestadt Lübeck – Bereich Naturschutz
  - Lübeck und Travemünde Marketing GmbH
  - Eigenbetrieb Kurbetrieb Travemünde
- Planung von Maßnahmen zur Lenkung und Information der Besucher auf dem Priwall
  - Wegweisungen, Stadtpläne, Infotafeln
  - Verbesserung der Wegesituation und Schaffung neuer Wegesituationen
  - Einfriedungen / Schutzmaßnahmen der natürlichen Bereiche
- Einwerben von Fördermittel für das Projekt
  - HL oder privater Träger



LÜBECK  Travemünde Marketing

LÜBECK  Kurbetrieb Travemünde



Vielen Dank für  
Ihre Aufmerksamkeit!