

Hansestadt Lübeck

Schulentwicklungsplan Teil IV Schulraum, Schülerzahlen und Schulraumbilanzen

**Fortschreibung 2007
mit Ausblick bis 2016**

Projektgruppe BILDUNG und REGION
Königsplatz 27 • 53173 Bonn - Bad Godesberg

Hubertus Schober info@bildungundregion.de Wolf Krämer-Mandau
Tel.: (0228) 35 55 12 Fax: (0228) 36 30 01 Tel.: (0228) 36 30 04

Inhaltsverzeichnis

Inhaltsverzeichnis
 Teil IV
 Schulraum, Schülerzahlen und Schulraumbilanzen

1.	Die Schulraumsituation der Grundschulen	3
1.1	Die Grundschulangebote im Stadtteil Innenstadt	3
1.2	Die Grundschulangebote im Stadtteil St. Jürgen	4
1.3	Die Grundschulangebote im Stadtteil Moisling	6
1.4	Die Grundschulangebote im Stadtteil Buntekuh	8
1.5	Die Grundschulangebote im Stadtteil St. Lorenz Süd	9
1.6	Die Grundschulangebote im Stadtteil St. Lorenz Nord	10
1.7	Die Grundschulangebote im Stadtteil St. Gertrud	13
1.8	Das Grundschulangebot im Stadtteil Schlutup	15
1.9	Die Grundschulangebote im Stadtteil Kücknitz	16
1.10	Die Grundschulangebote im Stadtteil Travemünde	18
2.	Die Schulraumsituation der Haupt- und Realschulen	19
2.1	Die Schulangebote im Stadtteil Innenstadt	19
2.2	Die Schulangebote im Stadtteil St. Jürgen	20
2.3	Die Schulangebote im Stadtteil Moisling	22
2.4	Das Schulangebot im Stadtteil Buntekuh	24
2.5	Die Schulangebote im Stadtteil St. Lorenz Süd	25
2.6	Die Schulangebote im Stadtteil St. Lorenz Nord	26
2.7	Die Schulangebote im Stadtteil St. Gertrud	28
2.8	Die Schulangebote im Stadtteil Kücknitz	30
2.9	Die Schulangebote im Stadtteil Travemünde	32
3.	Die Schulraumsituation der Gymnasien	33
4.	Die Schulraumsituation der Gesamtschulen	37
5.	Die Schulraumsituation der Sonderschulen	39

Die Schulraumsituation der Grundschulen

1. Die Schulraumsituation der Grundschulen

Grundlage der untersuchten Schulraumbilanzen der einzelnen Schulen in der Hansestadt Lübeck sind die Vorgaben des Landes für die Schulraumnutzung und -bereitstellung. Die Raumprogramme des Landes sind verbindliche Richtlinien bei der Errichtung neuer Schulen, bei bestehenden Schulen bilden sie dagegen lediglich den Orientierungsrahmen für die Schulentwicklungsplanung.

1.1 Die Grundschulangebote im Stadtteil Innenstadt

In Orientierung an den prognostizierten Schülerzahlen und den davon abgeleiteten Zügigkeiten stellt sich die Schulraumsituation der einzelnen Schulen im Stadtteil Innenstadt im Verlauf der mittel- bis längerfristigen Entwicklung wie folgt dar (vgl. die Raumprogramme des Landes sowie die Schulraumbestandsblätter in den Anlagen):

Die **Dom-Schule** wird längerfristig 2,4-zügig einen Raumbedarf von insgesamt 11 Unterrichtsräumen haben; der Schulstandort verfügt über 18 Klassenräume und 2 Mehrzweckräume (Bilanz: abzüglich Raumvorhaltung Ganztags 7 Räume Überhang).

Die **Marien-Schule** wird längerfristig 1,8-zügig einen Raumbedarf von insgesamt 8 Unterrichtsräumen haben; der Schulstandort verfügt über 14 Klassenräume und 2 Mehrzweckräume (Bilanz: abzüglich Raumvorhaltung Ganztags 6 Räume Überhang).

Schulraumbilanz im Stadtteil Innenstadt								vgl. Schulraumbestandsblätter und -programme					
Schulen insg.	2005/06	2006/07	2007/08	2008/09	2009/10	2010/11	2011/12	2012/13	2013/14	2014/15	2015/16	2016/17	
Schüler insg.	400	390	387	388	396	381	382	407	401	409	403	385	
pro Jhg.	100	98	97	97	99	95	96	102	100	102	101	96	
Züge [°]	4,3	4,1	4,1	4,1	4,2	4,1	4,1	4,3	4,3	4,4	4,3	4,1	
K-Raumbedarf	19	18	18	18	19	18	18	20	20	20	19	18	
Raumbestand	36	36	36	36	36	36	36	36	36	36	36	36	
Bilanz	17	18	18	18	17	18	18	16	16	16	17	18	
Dom-Schule						2	<- zusätzlicher Bedarf Ganztagsräume						
Schüler	251	245	233	238	235	227	234	231	225	223	212	215	
pro Jhg.	63	61	58	60	59	57	59	58	56	56	53	54	
Züge [°]	2,7	2,6	2,5	2,5	2,5	2,4	2,5	2,5	2,4	2,4	2,3	2,3	
K-Raumbedarf	12	11	11	11	11	11	11	11	11	11	10	10	
Raumbestand	20	20	20	20	20	20	20	20	20	20	20	20	
Bilanz	8	9	9	9	9	9	9	9	9	9	10	10	
Marien-Schule						2	<- zusätzlicher Bedarf Ganztagsräume						
Schüler	149	145	154	150	161	154	148	176	176	186	191	170	
pro Jhg.	37	36	39	38	40	39	37	44	44	47	48	43	
Züge [°]	1,6	1,5	1,6	1,6	1,7	1,6	1,6	1,9	1,9	2,0	2,0	1,8	
K-Raumbedarf	7	7	7	7	8	7	7	9	9	9	9	8	
Raumbestand	16	16	16	16	16	16	16	16	16	16	16	16	
Bilanz	9	9	9	9	8	9	9	7	7	7	7	8	
[°] Frequenz:	23,5						<i>Projektgruppe BILDUNG und REGION, Bonn</i>						

Die Schulraumsituation der Grundschulen

1.2 Die Grundschulangebote im Stadtteil St. Jürgen

In Orientierung an den prognostizierten Schülerzahlen und den davon abgeleiteten Zügigkeiten stellt sich die Schulraumsituation der einzelnen Schulen im Stadtteil St. Jürgen im Verlauf der mittel- bis längerfristigen Entwicklung wie folgt dar (vgl. die Raumprogramme des Landes sowie die Schulraumbestandsblätter in den Anlagen):

Die **Kahlhorst-Schule** wird längerfristig 1,7-zügig einen Raumbedarf von insgesamt 8 Unterrichtsräumen haben; der Schulstandort verfügt über 22 Klassenräume und 4 Mehrzweckräume (Bilanz: abzüglich Raumvorhaltung Ganztags 16 Räume Überhang).

Die **Kaland-Schule** wird längerfristig 3,7-zügig einen Raumbedarf von insgesamt 17 Unterrichtsräumen haben; der Schulstandort verfügt über 18 Klassenräume und 1 Mehrzweckraum (Bilanz: abzüglich Raumvorhaltung Ganztags -2 Räume Defizit).

Die **Klosterhof-Schule** wird längerfristig 3,7-zügig einen Raumbedarf von insgesamt 17 Unterrichtsräumen haben; der Schulstandort verfügt über 29 Klassenräume und 8 Mehrzweckräume (Bilanz: abzüglich Raumvorhaltung Ganztags 16 Räume Raumkapazität Sekundarschule).

Die **Schule Grönauer Baum** wird längerfristig 1,6-zügig einen Raumbedarf von insgesamt 7 Unterrichtsräumen haben; der Schulstandort verfügt über 16 Klassenräume und 5 Mehrzweckräume (Bilanz: abzüglich Raumvorhaltung Ganztags 12 Räume Raumkapazität Sekundarschule).

Die **Schule im Hochschulstadtteil** wird längerfristig 3,4-zügig einen Raumbedarf von insgesamt 16 Unterrichtsräumen haben; der Schulstandort verfügt über 12 Klassenräume und 1 Mehrzweckraum (Bilanz: mit Raumvorhaltung Ganztags -6 Räume Defizit).

Die **Zweigstelle Wulfsdorf** wird längerfristig 0,6-zügig einen Raumbedarf von insgesamt 3 Unterrichtsräumen haben; der Schulstandort verfügt über 3 Klassenräume und keinen Mehrzweckraum (Bilanz: mit Raumvorhaltung Ganztags -1 Raum Defizit).

Die **Schule Niederbüssau** wird längerfristig 0,5-zügig einen Raumbedarf von insgesamt 3 Unterrichtsräumen haben; der Schulstandort verfügt über 4 Klassenräume und 1 Mehrzweckraum (Bilanz: abzüglich Raumvorhaltung Ganztags 1 Raum Überhang).

Die Schulraumsituation der Grundschulen

Schulraumbilanz im Stadtteil St. Jürgen							vgl. Schulraumbestandsblätter und -programme					
Schulen insg.	2005/06	2006/07	2007/08	2008/09	2009/10	2010/11	2011/12	2012/13	2013/14	2014/15	2015/16	2016/17
Schüler insg.	1.283	1.322	1.351	1.406	1.421	1.476	1.493	1.448	1.442	1.405	1.417	1.435
pro Jhg.	321	331	338	352	355	369	373	362	361	351	354	359
Züge°	13,6	14,1	14,4	15,0	15,1	15,7	15,9	15,4	15,3	14,9	15,1	15,3
K-Raumbedarf	66	66	66	69	69	72	74	71	71	69	70	71
Raumbestand	124	124	124	124	124	124	124	124	124	124	124	124
Bilanz	58	58	58	55	55	52	50	53	53	55	54	53
Kahlhorst-Schule							2	<- zusätzlicher Bedarf Ganztagsräume				
Schüler	202	209	190	185	187	165	159	153	143	152	154	155
pro Jhg.	51	52	48	46	47	41	40	38	36	38	39	39
Züge°	2,1	2,2	2,0	2,0	2,0	1,8	1,7	1,6	1,5	1,6	1,6	1,6
K-Raumbedarf	9	10	9	9	9	8	8	7	7	7	7	7
Raumbestand	26	26	26	26	26	26	26	26	26	26	26	26
Bilanz	17	16	17	17	17	18	18	19	19	19	19	19
Kaland-Schule							4	<- zusätzlicher Bedarf Ganztagsräume				
Schüler	346	358	359	354	335	340	345	337	353	346	350	347
pro Jhg.	87	90	90	89	84	85	86	84	88	87	88	87
Züge°	3,7	3,8	3,8	3,8	3,6	3,6	3,7	3,6	3,8	3,7	3,7	3,7
K-Raumbedarf	17	17	17	17	16	16	17	16	17	17	17	17
Raumbestand	19	19	19	19	19	19	19	19	19	19	19	19
Bilanz	2	2	2	2	3	3	2	3	2	2	2	2
Klosterhof-Schule							4	<- zusätzlicher Bedarf Ganztagsräume				
Schüler	393	356	350	350	341	361	364	350	349	343	338	346
pro Jhg.	98	89	88	88	85	90	91	88	87	86	85	87
Züge°	4,2	3,8	3,7	3,7	3,6	3,8	3,9	3,7	3,7	3,6	3,6	3,7
K-Raumbedarf	19	17	17	17	16	17	18	17	17	16	16	17
Raumbestand	37	37	37	37	37	37	37	37	37	37	37	37
Bilanz	18	20	20	20	21	20	19	20	20	21	21	20
Schule Grönauer Baum							2	<- zusätzlicher Bedarf Ganztagsräume				
Schüler	176	166	163	166	156	163	159	143	138	130	128	139
pro Jhg.	44	42	41	42	39	41	40	36	35	33	32	35
Züge°	1,9	1,8	1,7	1,8	1,7	1,7	1,7	1,5	1,5	1,4	1,4	1,5
K-Raumbedarf	9	8	8	8	8	8	8	7	7	7	7	7
Raumbestand	21	21	21	21	21	21	21	21	21	21	21	21
Bilanz	12	13	13	13	13	13	13	14	14	14	14	14
Schule im Hochschulstadtteil							3	<- zusätzlicher Bedarf Ganztagsräume				
Schüler	51	125	194	251	308	348	358	364	354	332	349	347
pro Jhg.	26	42	49	63	77	87	90	91	89	83	87	87
Züge°	1,1	1,8	2,1	2,7	3,3	3,7	3,8	3,9	3,8	3,5	3,7	3,7
K-Raumbedarf	5	8	9	12	14	17	17	18	17	16	17	17
Raumbestand	13	13	13	13	13	13	13	13	13	13	13	13
Bilanz	8	5	4	1	-1	-4	-4	-5	-4	-3	-4	-4
Zweigstelle Wulfsdorf							1	<- zusätzlicher Bedarf Ganztagsräume				
Schüler	48	49	45	51	47	47	56	52	56	56	51	53
pro Jhg.	12	12	11	13	12	12	14	13	14	14	13	13
Züge°	0,5	0,5	0,5	0,5	0,5	0,5	0,6	0,6	0,6	0,6	0,5	0,6
K-Raumbedarf	3	3	3	3	3	3	3	3	3	3	3	3
Raumbestand	3	3	3	3	3	3	3	3	3	3	3	3
Bilanz												
Schule Niederbüssau							1	<- zusätzlicher Bedarf Ganztagsräume				
Schüler	67	59	50	49	47	52	52	49	49	46	47	48
pro Jhg.	17	15	13	12	12	13	13	12	12	12	12	12
Züge°	0,7	0,6	0,5	0,5	0,5	0,6	0,6	0,5	0,5	0,5	0,5	0,5
K-Raumbedarf	4	3	3	3	3	3	3	3	3	3	3	3
Raumbestand	5	5	5	5	5	5	5	5	5	5	5	5
Bilanz	1	2	2	2	2	2	2	2	2	2	2	2
° Frequenz:	23,5											

Projektgruppe BILDUNG und REGION, Bonn

Die Schulraumsituation der Grundschulen

1.3 Die Grundschulangebote im Stadtteil Moisling

In Orientierung an den prognostizierten Schülerzahlen und den davon abgeleiteten Zügigkeiten stellt sich die Schulraumsituation der einzelnen Schulen im Stadtteil Moisling im Verlauf der mittel- bis längerfristigen Entwicklung wie folgt dar (vgl. die Raumprogramme des Landes sowie die Schulraumbestandsblätter in den Anlagen):

Die **Brüder-Grimm-Schule** wird längerfristig 1,3-zügig einen Raumbedarf von insgesamt 6 Unterrichtsräumen haben; der Schulstandort verfügt über 20 Klassenräume und 6 Mehrzweckräume (Bilanz: abzüglich Raumvorhaltung Ganztags 19 Räume Raumkapazität Sekundarschule).

Die **Mühlenweg-Schule** wird längerfristig 1,7-zügig einen Raumbedarf von insgesamt 8 Unterrichtsräumen haben; der Schulstandort verfügt über 13 Klassenräume und 3 Mehrzweckräume (Bilanz: abzüglich Raumvorhaltung Ganztags 6 Räume Überhang).

Die **Schule Moisling** wird längerfristig 1,1-zügig einen Raumbedarf von insgesamt 5 Unterrichtsräumen haben; der Schulstandort verfügt über 13 Klassenräume und 4 Mehrzweckräume (Bilanz: abzüglich Raumvorhaltung Ganztags 11 Räume Raumkapazität Sekundarschule).

Die **Schule Niendorf** wird längerfristig 0,8-zügig einen Raumbedarf von insgesamt 4 Unterrichtsräumen haben; der Schulstandort verfügt über 2 Klassenräume und keinen Mehrzweckraum (Bilanz: mit Raumvorhaltung Ganztags -3 Räume Defizit).

Die Schulraumsituation der Grundschulen

Schulraumbilanz im Stadtteil Moisling							vgl. Schulraumbestandsblätter und -programme						
Schulen insg.	2005/06	2006/07	2007/08	2008/09	2009/10	2010/11	2011/12	2012/13	2013/14	2014/15	2015/16	2016/17	
Schüler insg.	540	528	522	503	474	457	443	437	444	441	444	445	
pro Jhg.	135	132	131	126	119	114	111	109	111	110	111	111	
Züge [°]	5,7	5,6	5,6	5,4	5,0	4,9	4,7	4,6	4,7	4,7	4,7	4,7	
K-Raumbedarf	27	26	27	25	24	23	23	22	22	22	23	22	
Raumbestand	61	61	61	61	61	61	61	61	61	61	61	61	
Bilanz	34	35	34	36	37	38	38	39	39	39	38	39	
Brüder-Grimm-Schule							<i>1</i>	<i><- zusätzlicher Bedarf Ganztagsräume</i>					
Schüler	144	144	141	136	137	129	121	120	113	113	118	119	
pro Jhg.	36	36	35	34	34	32	30	30	28	28	30	30	
Züge [°]	1,5	1,5	1,5	1,4	1,5	1,4	1,3	1,3	1,2	1,2	1,3	1,3	
K-Raumbedarf	7	7	7	7	7	7	6	6	6	6	6	6	
Raumbestand	26	26	26	26	26	26	26	26	26	26	26	26	
Bilanz	19	19	19	19	19	19	20	20	20	20	20	20	
Mühlenweg-Schule							<i>2</i>	<i><- zusätzlicher Bedarf Ganztagsräume</i>					
Schüler	173	185	185	186	173	153	156	147	151	150	147	151	
pro Jhg.	43	46	46	47	43	38	39	37	38	38	37	38	
Züge [°]	1,8	2,0	2,0	2,0	1,8	1,6	1,7	1,6	1,6	1,6	1,6	1,6	
K-Raumbedarf	8	9	9	9	8	7	8	7	7	7	7	7	
Raumbestand	16	16	16	16	16	16	16	16	16	16	16	16	
Bilanz	8	7	7	7	8	9	8	9	9	9	9	9	
Schule Moisling							<i>1</i>	<i><- zusätzlicher Bedarf Ganztagsräume</i>					
Schüler	136	120	114	107	92	104	101	100	104	99	99	100	
pro Jhg.	34	30	29	27	23	26	25	25	26	25	25	25	
Züge [°]	1,4	1,3	1,2	1,1	1,0	1,1	1,1	1,1	1,1	1,1	1,1	1,1	
K-Raumbedarf	7	6	6	5	5	5	5	5	5	5	5	5	
Raumbestand	17	17	17	17	17	17	17	17	17	17	17	17	
Bilanz	10	11	11	12	12	12	12	12	12	12	12	12	
Schule Niendorf							<i>1</i>	<i><- zusätzlicher Bedarf Ganztagsräume</i>					
Schüler	87	79	82	74	72	71	65	70	76	79	80	75	
pro Jhg.	22	20	21	19	18	18	16	18	19	20	20	19	
Züge [°]	0,9	0,8	0,9	0,8	0,8	0,8	0,7	0,7	0,8	0,8	0,9	0,8	
K-Raumbedarf	5	4	5	4	4	4	4	4	4	4	5	4	
Raumbestand	2	2	2	2	2	2	2	2	2	2	2	2	
Bilanz	-3	-2	-3	-2	-2	-2	-2	-2	-2	-2	-3	-2	
[°] Frequenz:	23,5						<i>Projektgruppe BILDUNG und REGION, Bonn</i>						

Die Schulraumsituation der Grundschulen

1.4 Die Grundschulangebote im Stadtteil Buntekuh

In Orientierung an den prognostizierten Schülerzahlen und den davon abgeleiteten Zügigkeiten stellt sich die Schulraumsituation der einzelnen Schulen im Stadtteil Buntekuh im Verlauf der mittel- bis längerfristigen Entwicklung wie folgt dar (vgl. die Raumprogramme des Landes sowie die Schulraumbestandsblätter in den Anlagen):

Die **Otto-Passarge-Schule** wird längerfristig 2,2-zügig einen Raumbedarf von insgesamt 10 Unterrichtsräumen haben; der Schulstandort verfügt über 24 Klassenräume und 6 Mehrzweckräume (Bilanz: abzüglich Raumvorhaltung Ganztags 18 Räume Raumkapazität Sekundarschule).

Die **Schule am Koggenweg** wird längerfristig 1,7-zügig einen Raumbedarf von insgesamt 8 Unterrichtsräumen haben; der Schulstandort verfügt über 14 Klassenräume und 2 Mehrzweckräume (Bilanz: abzüglich Raumvorhaltung Ganztags 6 Räume Überhang).

Schulraumbilanz im Stadtteil Buntekuh							vgl. Schulraumbestandsblätter und -programme						
Schulen insg.	2005/06	2006/07	2007/08	2008/09	2009/10	2010/11	2011/12	2012/13	2013/14	2014/15	2015/16	2016/17	
Schüler insg.	459	418	417	386	373	383	372	365	357	347	333	342	
pro Jhg.	115	105	104	97	93	96	93	91	89	87	83	86	
Züge [°]	4,9	4,4	4,4	4,1	4,0	4,1	4,0	3,9	3,8	3,7	3,5	3,6	
K-Raumbedarf	22	20	19	18	17	18	18	18	17	16	16	16	
Raumbestand	46	46	46	46	46	46	46	46	46	46	46	46	
Bilanz	24	26	27	28	29	28	28	28	29	30	30	30	
Otto-Passarge-Schule						2	<- zusätzlicher Bedarf Ganztagsräume						
Schüler	207	189	197	201	200	213	211	209	209	202	194	197	
pro Jhg.	52	47	49	50	50	53	53	52	52	51	49	49	
Züge [°]	2,2	2,0	2,1	2,1	2,1	2,3	2,2	2,2	2,2	2,1	2,1	2,1	
K-Raumbedarf	10	9	9	9	9	10	10	10	10	9	9	9	
Raumbestand	30	30	30	30	30	30	30	30	30	30	30	30	
Bilanz	20	21	21	21	21	20	20	20	20	21	21	21	
Schule am Koggenweg						2	<- zusätzlicher Bedarf Ganztagsräume						
Schüler	252	229	220	185	173	170	161	156	148	145	139	145	
pro Jhg.	63	57	55	46	43	43	40	39	37	36	35	36	
Züge [°]	2,7	2,4	2,3	2,0	1,8	1,8	1,7	1,7	1,6	1,5	1,5	1,5	
K-Raumbedarf	12	11	10	9	8	8	8	8	7	7	7	7	
Raumbestand	16	16	16	16	16	16	16	16	16	16	16	16	
Bilanz	4	5	6	7	8	8	8	8	9	9	9	9	
[°] Frequenz:	23,5						<i>Projektgruppe BILDUNG und REGION, Bonn</i>						

Die Schulraumsituation der Grundschulen

1.5 Die Grundschulangebote im Stadtteil St. Lorenz Süd

In Orientierung an den prognostizierten Schülerzahlen und den davon abgeleiteten Zügigkeiten stellt sich die Schulraumsituation der einzelnen Schulen im Stadtteil St. Lorenz Süd im Verlauf der mittel- bis längerfristigen Entwicklung wie folgt dar (vgl. die Raumprogramme des Landes sowie die Schulraumbestandsblätter in den Anlagen):

Die **Bugenhagen-Schule** wird längerfristig 2,0-zügig einen Raumbedarf von insgesamt 9 Unterrichtsräumen haben; der Schulstandort verfügt über 19 Klassenräume und 3 Mehrzweckräume (Bilanz: abzüglich Raumvorhaltung Ganztags 11 Räume Überhang).

Die **Luther-Schule** wird längerfristig 1,9-zügig einen Raumbedarf von insgesamt 9 Unterrichtsräumen haben; der Schulstandort verfügt über 23 Klassenräume und 6 Mehrzweckräume (Bilanz: abzüglich Raumvorhaltung Ganztags 18 Räume Raumkapazität Sekundarschule).

Schulraumbilanz im Stadtteil St. Lorenz Süd							vgl. Schulraumbestandsblätter und -programme						
Schulen insg.	2005/06	2006/07	2007/08	2008/09	2009/10	2010/11	2011/12	2012/13	2013/14	2014/15	2015/16	2016/17	
Schüler	482	428	402	377	379	364	374	366	359	360	344	349	
pro Jhg.	121	107	101	94	95	91	94	92	90	90	86	87	
Züge [°]	5,1	4,6	4,3	4,0	4,0	3,9	4,0	3,9	3,8	3,8	3,7	3,7	
K-Raumbedarf	22	20	19	18	18	18	18	18	18	17	17	17	
Raumbestand	51	51	51	51	51	51	51	51	51	51	51	51	
Bilanz	29	31	32	33	33	33	33	33	33	34	34	34	
Bugenhagen-Schule						2	<- zusätzlicher Bedarf Ganztagsräume						
Schüler	234	214	198	193	190	181	181	185	183	187	181	179	
pro Jhg.	59	54	50	48	48	45	45	46	46	47	45	45	
Züge [°]	2,5	2,3	2,1	2,1	2,0	1,9	1,9	2,0	1,9	2,0	1,9	1,9	
K-Raumbedarf	11	10	9	9	9	9	9	9	9	9	9	9	
Raumbestand	22	22	22	22	22	22	22	22	22	22	22	22	
Bilanz	11	12	13	13	13	13	13	13	13	13	13	13	
Luther-Schule						2	<- zusätzlicher Bedarf Ganztagsräume						
Schüler	248	214	204	184	189	183	193	181	176	173	163	170	
pro Jhg.	62	54	51	46	47	46	48	45	44	43	41	43	
Züge [°]	2,6	2,3	2,2	2,0	2,0	1,9	2,1	1,9	1,9	1,8	1,7	1,8	
K-Raumbedarf	11	10	10	9	9	9	9	9	9	8	8	8	
Raumbestand	29	29	29	29	29	29	29	29	29	29	29	29	
Bilanz	18	19	19	20	20	20	20	20	20	21	21	21	
[°] Frequenz:	23,5						Projektgruppe BILDUNG und REGION, Bonn						

Die Schulraumsituation der Grundschulen

1.6 Die Grundschulangebote im Stadtteil St. Lorenz Nord

In Orientierung an den prognostizierten Schülerzahlen und den davon abgeleiteten Zügigkeiten stellt sich die Schulraumsituation der einzelnen Schulen im Stadtteil St. Lorenz Nord im Verlauf der mittel- bis längerfristigen Entwicklung wie folgt dar (vgl. die Raumprogramme des Landes sowie die Schulraumbestandsblätter in den Anlagen):

Die **Brockes-Schule** wird längerfristig 1,9-zügig einen Raumbedarf von insgesamt 9 Unterrichtsräumen haben; der Schulstandort verfügt über 27 Klassenräume und 6 Mehrzweckräume (Bilanz: abzüglich Raumvorhaltung Ganztags 22 Räume Raumkapazität Sekundarschule).

Die **Gotthard-Kühl-Schule** wird längerfristig 3,3-zügig einen Raumbedarf von insgesamt 14 Unterrichtsräumen haben; der Schulstandort verfügt über 23 Klassenräume und 7 Mehrzweckräume (Bilanz: abzüglich Raumvorhaltung Ganztags 15 Räume Raumkapazität Sekundarschule).

Die **Pestalozzi-Schule** wird längerfristig 1,5-zügig einen Raumbedarf von insgesamt 7 Unterrichtsräumen haben; der Schulstandort verfügt über 16 Klassenräume und 5 Mehrzweckräume (Bilanz: abzüglich Raumvorhaltung Ganztags 12 Räume Überhang).

Die **Zweigstelle Dornbreite** wird längerfristig 0,9-zügig einen Raumbedarf von insgesamt 5 Unterrichtsräumen haben; der Schulstandort verfügt über 4 Klassenräume und keinen Mehrzweckraum (Bilanz: mit Raumvorhaltung Ganztags -2 Räume Defizit).

Die **Paul-Gerhardt-Schule** wird längerfristig 1,9-zügig einen Raumbedarf von insgesamt 9 Unterrichtsräumen haben; der Schulstandort verfügt über 13 Klassenräume und 3 Mehrzweckräume (Bilanz: abzüglich Raumvorhaltung Ganztags 5 Räume Überhang).

Die **Schule Groß Steinrade** wird längerfristig 1,0-zügig einen Raumbedarf von insgesamt 5 Unterrichtsräumen haben; der Schulstandort verfügt über 3 Klassenräume und 1 Mehrzweckraum (Bilanz: mit Raumvorhaltung Ganztags -2 Räume Defizit).

Die **Schule Schönböcken** wird längerfristig 1,2-zügig einen Raumbedarf von insgesamt 6 Unterrichtsräumen haben; der Schulstandort verfügt über 4 Klassenräume und 1 Mehrzweckraum (Bilanz: mit Raumvorhaltung Ganztags -2 Räume Defizit).

Die **Schule Falkenfeld** wird längerfristig 2,1-zügig einen Raumbedarf von insgesamt 9 Unterrichtsräumen haben; der Schulstandort verfügt über 12 Klassenräume und keinen Mehrzweckraum (Bilanz: abzüglich Raumvorhaltung Ganztags 1 Raum Überhang).

Die **Schule Vorwerk** wird längerfristig 2,2-zügig einen Raumbedarf von insgesamt 10 Unterrichtsräumen haben; der Schulstandort verfügt über 23 Klassenräume und 5 Mehrzweckräume (Bilanz: abzüglich Raumvorhaltung Ganztags 17 Räume Raumkapazität Sekundarschule).

Die Schulraumsituation der Grundschulen

Schulraumbilanz im Stadtteil St. Lorenz Nord							vgl. Schulraumbestandsblätter und -programme						
Schulen insg.	2005/06	2006/07	2007/08	2008/09	2009/10	2010/11	2011/12	2012/13	2013/14	2014/15	2015/16	2016/17	
Schüler insg.	1.574	1.567	1.537	1.525	1.547	1.515	1.502	1.516	1.494	1.504	1.481	1.448	
pro Jhg.	394	392	384	381	387	379	376	379	374	376	370	362	
Züge°	16,7	16,7	16,4	16,2	16,5	16,1	16,0	16,1	15,9	16,0	15,8	15,4	
K-Raumbedarf	77	76	75	73	75	74	73	76	72	73	73	70	
Raumbestand	153	153	153	153	153	153	153	153	153	153	153	153	
Bilanz	76	77	78	80	78	79	80	77	81	80	80	83	
Brockes-Schule							2	<- zusätzlicher Bedarf Ganztagsräume					
Schüler	211	190	174	187	185	184	185	177	177	172	175	171	
pro Jhg.	53	48	44	47	46	46	46	44	44	43	44	43	
Züge°	2,2	2,0	1,9	2,0	2,0	2,0	2,0	1,9	1,9	1,8	1,9	1,8	
K-Raumbedarf	10	9	9	9	9	9	9	9	9	8	9	8	
Raumbestand	33	33	33	33	33	33	33	33	33	33	33	33	
Bilanz	23	24	24	24	24	24	24	24	24	25	24	25	
Gotthard-Kühl-Schule							1	<- zusätzlicher Bedarf Ganztagsräume (2 vorhanden)					
Schüler	243	251	254	266	293	308	333	344	343	345	328	322	
pro Jhg.	61	63	64	67	73	77	83	86	86	86	82	81	
Züge°	2,6	2,7	2,7	2,8	3,1	3,3	3,5	3,7	3,6	3,7	3,5	3,4	
K-Raumbedarf	11	12	12	12	13	14	15	16	15	16	15	15	
Raumbestand	30	30	30	30	30	30	30	30	30	30	30	30	
Bilanz	19	18	18	18	17	16	15	14	15	14	15	15	
Pestalozzi-Schule							2	<- zusätzlicher Bedarf Ganztagsräume					
Schüler	224	199	168	151	145	138	134	135	137	142	144	135	
pro Jhg.	56	50	42	38	36	35	34	34	34	36	36	34	
Züge°	2,4	2,1	1,8	1,6	1,5	1,5	1,4	1,4	1,5	1,5	1,5	1,4	
K-Raumbedarf	11	9	8	7	7	7	7	7	7	7	7	7	
Raumbestand	21	21	21	21	21	21	21	21	21	21	21	21	
Bilanz	10	12	13	14	14	14	14	14	14	14	14	14	
Zweigstelle Dornbreite							1	<- zusätzlicher Bedarf Ganztagsräume					
Schüler	62	58	78	89	88	91	88	89	90	92	95	88	
pro Jhg.	31	19	20	22	22	23	22	22	23	23	24	22	
Züge°	1,3	0,8	0,8	0,9	0,9	1,0	0,9	0,9	1,0	1,0	1,0	0,9	
K-Raumbedarf	6	4	4	5	5	5	5	5	5	5	5	5	
Raumbestand	4	4	4	4	4	4	4	4	4	4	4	4	
Bilanz	-2			-1	-1	-1	-1	-1	-1	-1	-1	-1	
Paul-Gerhardt-Schule							2	<- zusätzlicher Bedarf Ganztagsräume					
Schüler	197	204	205	191	192	175	171	176	178	182	177	172	
pro Jhg.	49	51	51	48	48	44	43	44	45	46	44	43	
Züge°	2,1	2,2	2,2	2,0	2,0	1,9	1,8	1,9	1,9	1,9	1,9	1,8	
K-Raumbedarf	9	10	10	9	9	9	8	9	9	9	9	8	
Raumbestand	16	16	16	16	16	16	16	16	16	16	16	16	
Bilanz	7	6	6	7	7	7	8	7	7	7	7	8	
Schule Groß Steinrade							1	<- zusätzlicher Bedarf Ganztagsräume					
Schüler	54	70	64	66	77	90	99	108	103	94	96	94	
pro Jhg.	14	18	16	17	19	23	25	27	26	24	24	24	
Züge°	0,6	0,7	0,7	0,7	0,8	1,0	1,1	1,1	1,1	1,0	1,0	1,0	
K-Raumbedarf	3	4	4	4	4	5	5	5	5	5	5	5	
Raumbestand	4	4	4	4	4	4	4	4	4	4	4	4	
Bilanz	1					-1	-1	-1	-1	-1	-1	-1	
Schule Schönböcken							1	<- zusätzlicher Bedarf Ganztagsräume					
Schüler	97	104	123	125	127	122	121	109	105	109	94	103	
pro Jhg.	24	26	31	31	32	31	30	27	26	27	24	26	
Züge°	1,0	1,1	1,3	1,3	1,4	1,3	1,3	1,2	1,1	1,2	1,0	1,1	
K-Raumbedarf	5	5	6	6	7	6	6	6	5	6	5	5	
Raumbestand	5	5	5	5	5	5	5	5	5	5	5	5	
Bilanz			-1	-1	-2	-1	-1	-1		-1			
° Frequenz:	23,5						Projektgruppe BILDUNG und REGION, Bonn						

Die Schulraumsituation der Grundschulen

(noch) Schulraumbilanz im Stadtteil St. Lorenz Nord							vgl. Schulraumbestandsblätter und -programme					
Schulraumbilanz Falkenfeld und Vorwerk												
Schulen insg.	2005/06	2006/07	2007/08	2008/09	2009/10	2010/11	2011/12	2012/13	2013/14	2014/15	2015/16	2016/17
Schüler insg.	486	491	471	450	440	407	371	378	361	368	372	363
pro Jhg.	122	123	118	113	110	102	93	95	90	92	93	91
Züge [°]	5,2	5,2	5,0	4,8	4,7	4,3	3,9	4,0	3,8	3,9	4,0	3,9
K-Raumbedarf	22	23	22	21	21	19	18	19	17	17	18	17
Raumbestand	40	40	40	40	40	40	40	40	40	40	40	40
Bilanz	18	17	18	19	19	21	22	21	23	23	22	23
Schule Falkenfeld						2	<- zusätzlicher Bedarf Ganztagsräume					
Schüler	240	226	237	230	226	211	190	174	165	171	168	171
pro Jhg.	60	57	59	58	57	53	48	44	41	43	42	43
Züge [°]	2,6	2,4	2,5	2,4	2,4	2,2	2,0	1,9	1,8	1,8	1,8	1,8
K-Raumbedarf	11	11	11	11	11	10	9	9	8	8	8	8
Raumbestand	12	12	12	12	12	12	12	12	12	12	12	12
Bilanz	1	1	1	1	1	2	3	3	4	4	4	4
Schule Vorwerk						1	<- zusätzlicher Bedarf Ganztagsräume (1 vorhanden)					
Schüler	246	265	234	220	214	196	181	204	196	197	204	192
pro Jhg.	62	66	59	55	54	49	45	51	49	49	51	48
Züge [°]	2,6	2,8	2,5	2,3	2,3	2,1	1,9	2,2	2,1	2,1	2,2	2,0
K-Raumbedarf	11	12	11	10	10	9	9	10	9	9	10	9
Raumbestand	28	28	28	28	28	28	28	28	28	28	28	28
Bilanz	17	16	17	18	18	19	19	18	19	19	18	19
[°] Frequenz:	23,5						<i>Projektgruppe BILDUNG und REGION, Bonn</i>					

Die Schulraumsituation der Grundschulen

1.7 Die Grundschulangebote im Stadtteil St. Gertrud

In Orientierung an den prognostizierten Schülerzahlen und den davon abgeleiteten Zügigkeiten stellt sich die Schulraumsituation der einzelnen Schulen im Stadtteil St. Gertrud im Verlauf der mittel- bis längerfristigen Entwicklung wie folgt dar (vgl. die Raumprogramme des Landes sowie die Schulraumbestandsblätter in den Anlagen):

Die **Albert-Schweitzer-Schule** wird längerfristig 2,1-zügig einen Raumbedarf von insgesamt 9 Unterrichtsräumen haben; der Schulstandort verfügt über 23 Klassenräume und 5 Mehrzweckräume (Bilanz: abzüglich Raumvorhaltung Ganztags 17 Räume Raumkapazität Sekundarschule).

Die **Schule Marli** wird längerfristig 2,5-zügig einen Raumbedarf von insgesamt 11 Unterrichtsräumen haben; der Schulstandort verfügt über 20 Klassenräume und 5 Mehrzweckräume (Bilanz: abzüglich Raumvorhaltung Ganztags 11 Räume Überhang).

Die **Anna-Siemsen-Schule** wird längerfristig 2,4-zügig einen Raumbedarf von insgesamt 11 Unterrichtsräumen haben; der Schulstandort verfügt über 22 Klassenräume und 6 Mehrzweckräume (Bilanz: abzüglich Raumvorhaltung Ganztags 17 Räume Raumkapazität Sekundarschule).

Die **Grundschule Eichholz** wird längerfristig 1,8-zügig einen Raumbedarf von insgesamt 8 Unterrichtsräumen haben; der Schulstandort verfügt über 15 Klassenräume und 3 Mehrzweckräume (Bilanz: abzüglich Raumvorhaltung Ganztags 9 Räume Überhang).

Die **Schule am Stadtpark** wird längerfristig 2,2-zügig einen Raumbedarf von insgesamt 10 Unterrichtsräumen haben; der Schulstandort verfügt über 8 Klassenräume und 2 Mehrzweckräume (Bilanz: mit Raumvorhaltung Ganztags -2 Räume Defizit).

Die **Schule Lauerholz** wird längerfristig 1,8-zügig einen Raumbedarf von insgesamt 8 Unterrichtsräumen haben; der Schulstandort verfügt über 18 Klassenräume und 3 Mehrzweckräume (Bilanz: abzüglich Raumvorhaltung Ganztags 13 Räume Überhang).

Die **Zweigstelle Israelsdorf** wird längerfristig 0,8-zügig einen Raumbedarf von insgesamt 4 Unterrichtsräumen haben; der Schulstandort verfügt über 4 Klassenräume und 1 Mehrzweckraum (Bilanz: mit Raumvorhaltung Ganztags 0).

Die Schulraumsituation der Grundschulen

Schulraumbilanz im Stadtteil St. Gertrud							vgl. Schulraumbestandsblätter und -programme					
Schulen insg.	2005/06	2006/07	2007/08	2008/09	2009/10	2010/11	2011/12	2012/13	2013/14	2014/15	2015/16	2016/17
Schüler insg.	1.453	1.377	1.339	1.315	1.289	1.281	1.310	1.288	1.256	1.244	1.215	1.229
pro Jhg.	363	344	335	329	322	320	328	322	314	311	304	307
Züge°	15,5	14,6	14,2	14,0	13,7	13,6	13,9	13,7	13,4	13,2	12,9	13,1
K-Raumbedarf	70	66	63	61	62	62	63	62	60	59	58	59
Raumbestand	135	135	135	135	135	135	135	135	135	135	135	135
Bilanz	65	69	72	74	73	73	72	73	75	76	77	76
Albert-Schweitzer-Schule							2	<- zusätzlicher Bedarf Ganztagsräume				
Schüler	206	206	200	196	198	188	189	199	193	193	194	190
pro Jhg.	52	52	50	49	50	47	47	50	48	48	49	48
Züge°	2,2	2,2	2,1	2,1	2,1	2,0	2,0	2,1	2,1	2,1	2,1	2,0
K-Raumbedarf	10	10	9	9	9	9	9	9	9	9	9	9
Raumbestand	28	28	28	28	28	28	28	28	28	28	28	28
Bilanz	18	18	19	19	19	19	19	19	19	19	19	19
Schule Marli							3	<- zusätzlicher Bedarf Ganztagsräume				
Schüler	279	253	240	239	227	226	238	233	239	239	229	229
pro Jhg.	70	63	60	60	57	57	60	58	60	60	57	57
Züge°	3,0	2,7	2,6	2,5	2,4	2,4	2,5	2,5	2,5	2,5	2,4	2,4
K-Raumbedarf	13	12	11	11	11	11	11	11	11	11	11	11
Raumbestand	25	25	25	25	25	25	25	25	25	25	25	25
Bilanz	12	13	14	14	14	14	14	14	14	14	14	14
Anna-Siemsen-Schule							<- zusätzlicher Bedarf Ganztagsräume (vorhanden)					
Schüler	267	265	258	248	238	228	229	227	218	216	214	216
pro Jhg.	67	66	65	62	60	57	57	57	55	54	54	54
Züge°	2,8	2,8	2,7	2,6	2,5	2,4	2,4	2,4	2,3	2,3	2,3	2,3
K-Raumbedarf	12	12	12	11	11	11	11	11	10	10	10	10
Raumbestand	28	28	28	28	28	28	28	28	28	28	28	28
Bilanz	16	16	16	17	17	17	17	17	18	18	18	18
Grundschule Eichholz							1	<- zusätzlicher Bedarf Ganztagsräume (1 vorhanden)				
Schüler	178	154	155	148	169	187	184	178	157	149	149	157
pro Jhg.	45	39	39	37	42	47	46	45	39	37	37	39
Züge°	1,9	1,6	1,6	1,6	1,8	2,0	2,0	1,9	1,7	1,6	1,6	1,7
K-Raumbedarf	9	7	7	7	8	9	9	9	8	7	7	8
Raumbestand	18	18	18	18	18	18	18	18	18	18	18	18
Bilanz	9	11	11	11	10	9	9	9	10	11	11	10
Schule am Stadtpark							2	<- zusätzlicher Bedarf Ganztagsräume				
Schüler	255	231	212	201	194	206	223	213	210	206	193	201
pro Jhg.	64	58	53	50	49	52	56	53	53	52	48	50
Züge°	2,7	2,5	2,3	2,1	2,1	2,2	2,4	2,3	2,2	2,2	2,1	2,1
K-Raumbedarf	12	11	10	9	9	10	11	10	10	10	9	9
Raumbestand	10	10	10	10	10	10	10	10	10	10	10	10
Bilanz	-2	-1		1	1		-1				1	1
Schule Lauerholz							<- zusätzlicher Bedarf Ganztagsräume (vorhanden)					
Schüler	177	181	187	196	182	168	168	162	162	164	161	161
pro Jhg.	44	45	47	49	46	42	42	41	41	41	40	40
Züge°	1,9	1,9	2,0	2,1	1,9	1,8	1,8	1,7	1,7	1,7	1,7	1,7
K-Raumbedarf	9	9	9	9	9	8	8	8	8	8	8	8
Raumbestand	21	21	21	21	21	21	21	21	21	21	21	21
Bilanz	12	12	12	12	12	13	13	13	13	13	13	13
Zweigstelle Israelsdorf							1	<- zusätzlicher Bedarf Ganztagsräume				
Schüler	91	87	87	87	81	78	79	76	77	77	75	75
pro Jhg.	23	22	22	22	20	20	20	19	19	19	19	19
Züge°	1,0	0,9	0,9	0,9	0,9	0,8	0,8	0,8	0,8	0,8	0,8	0,8
K-Raumbedarf	5	5	5	5	5	4	4	4	4	4	4	4
Raumbestand	5	5	5	5	5	5	5	5	5	5	5	5
Bilanz						1	1	1	1	1	1	1
° Frequenz:	23,5						Projektgruppe BILDUNG und REGION, Bonn					

 Die Schulraumsituation der Grundschulen

1.8 Das Grundschulangebot im Stadtteil Schlutup

In Orientierung an den prognostizierten Schülerzahlen und den davon abgeleiteten Zügigkeiten stellt sich die Schulraumsituation der Grundschule im Stadtteil Schlutup im Verlauf der mittel- bis längerfristigen Entwicklung wie folgt dar (vgl. die Raumprogramme des Landes sowie die Schulraumbestandsblätter in den Anlagen):

Die **Schlutuper Grundschule** wird längerfristig 2,2-zügig einen Raumbedarf von insgesamt 10 Unterrichtsräumen haben; der Schulstandort verfügt über 13 Klassenräume und 1 Mehrzweckraum (Bilanz: abzüglich Raumvorhaltung Ganztags 2 Räume Überhang).

Schulraumbilanz im Stadtteil Schlutup							vgl. Schulraumbestandsblätter und -programme					
	2005/06	2006/07	2007/08	2008/09	2009/10	2010/11	2011/12	2012/13	2013/14	2014/15	2015/16	2016/17
Schlutuper Grundschule						2	<- zusätzlicher Bedarf Ganztagsräume					
Schüler	270	260	254	246	240	231	209	189	173	162	169	175
pro Jhg.	68	65	64	62	60	58	52	47	43	41	42	44
Züge [°]	2,9	2,8	2,7	2,6	2,6	2,5	2,2	2,0	1,8	1,7	1,8	1,9
K-Raumbedarf	13	12	12	11	11	11	10	9	8	8	8	9
Raumbestand	14	14	14	14	14	14	14	14	14	14	14	14
Bilanz	1	2	2	3	3	3	4	5	6	6	6	5
[°] Frequenz:	23,5						Projektgruppe BILDUNG und REGION, Bonn					

Die Schulraumsituation der Grundschulen

1.9 Die Grundschulangebote im Stadtteil Kücknitz

In Orientierung an den prognostizierten Schülerzahlen und den davon abgeleiteten Zügigkeiten stellt sich die Schulraumsituation der einzelnen Schulen im Stadtteil Schulen insg. im Verlauf der mittel- bis längerfristigen Entwicklung wie folgt dar (vgl. die Raumprogramme des Landes sowie die Schulraumbestandsblätter in den Anlagen):

Die **Luisenhof-Schule** wird längerfristig 0,6-zügig einen Raumbedarf von insgesamt 3 Unterrichtsräumen haben; der Schulstandort verfügt über 6 Klassenräume und 2 Mehrzweckräume (Bilanz: abzüglich Raumvorhaltung Ganztags 4 Räume Überhang).

Die **Schule Rangenberg** wird längerfristig 1,4-zügig einen Raumbedarf von insgesamt 7 Unterrichtsräumen haben; der Schulstandort verfügt über 13 Klassenräume und 3 Mehrzweckräume (Bilanz: abzüglich Raumvorhaltung Ganztags 8 Räume Überhang).

Die **Schule Kücknitz** wird längerfristig 0,9-zügig einen Raumbedarf von insgesamt 5 Unterrichtsräumen haben; der Schulstandort verfügt über 21 Klassenräume und 5 Mehrzweckräume (Bilanz: abzüglich Raumvorhaltung Ganztags 21 Räume Raumkapazität Sekundarschule).

Die **Schule Roter Hahn** wird längerfristig 2,5-zügig einen Raumbedarf von insgesamt 11 Unterrichtsräumen haben; der Schulstandort verfügt über 20 Klassenräume und 6 Mehrzweckräume (Bilanz: abzüglich Raumvorhaltung Ganztags 12 Räume Raumkapazität Sekundarschule).

Die **Schule Utkiek** wird längerfristig 1,6-zügig einen Raumbedarf von insgesamt 7 Unterrichtsräumen haben; der Schulstandort verfügt über 11 Klassenräume und 1 Mehrzweckraum (Bilanz: abzüglich Raumvorhaltung Ganztags 3 Räume Überhang).

Die Schulraumsituation der Grundschulen

Schulraumbilanz im Stadtteil Kücknitz							vgl. Schulraumbestandsblätter und -programme					
Schulen insg.	2005/06	2006/07	2007/08	2008/09	2009/10	2010/11	2011/12	2012/13	2013/14	2014/15	2015/16	2016/17
Schüler insg.	796	798	761	739	695	663	664	629	645	635	612	622
pro Jhg.	199	200	190	185	174	166	166	157	161	159	153	156
Züge [°]	8,5	8,5	8,1	7,9	7,4	7,1	7,1	6,7	6,9	6,8	6,5	6,6
K-Raumbedarf	39	38	37	37	34	34	34	31	32	32	30	31
Raumbestand	88	88	88	88	88	88	88	88	88	88	88	88
Bilanz	49	50	51	51	54	54	54	57	56	56	58	57
Luisenhof-Schule							<i>1</i>	<- zusätzlicher Bedarf Ganztagsräume				
Schüler	73	70	68	70	68	62	61	55	55	57	54	56
pro Jhg.	18	18	17	18	17	16	15	14	14	14	14	14
Züge [°]	0,8	0,7	0,7	0,7	0,7	0,7	0,6	0,6	0,6	0,6	0,6	0,6
K-Raumbedarf	4	4	4	4	4	4	3	3	3	3	3	3
Raumbestand	8	8	8	8	8	8	8	8	8	8	8	8
Bilanz	4	4	4	4	4	4	5	5	5	5	5	5
Schule Rangenberg							<i>1</i>	<- zusätzlicher Bedarf Ganztagsräume				
Schüler	126	156	150	156	148	133	129	122	129	127	124	125
pro Jhg.	32	39	38	39	37	33	32	31	32	32	31	31
Züge [°]	1,3	1,7	1,6	1,7	1,6	1,4	1,4	1,3	1,4	1,4	1,3	1,3
K-Raumbedarf	6	8	7	8	7	7	7	6	7	7	6	6
Raumbestand	16	16	16	16	16	16	16	16	16	16	16	16
Bilanz	10	8	9	8	9	9	9	10	9	9	10	10
Schule Kücknitz								<- zusätzlicher Bedarf Ganztagsräume (vorhanden)				
Schüler	138	124	118	102	96	95	84	78	79	76	76	78
pro Jhg.	35	31	30	26	24	24	21	20	20	19	19	20
Züge [°]	1,5	1,3	1,3	1,1	1,0	1,0	0,9	0,8	0,8	0,8	0,8	0,8
K-Raumbedarf	7	6	6	5	5	5	5	4	4	4	4	4
Raumbestand	26	26	26	26	26	26	26	26	26	26	26	26
Bilanz	19	20	20	21	21	21	21	22	22	22	22	22
Schule Roter Hahn							<i>3</i>	<- zusätzlicher Bedarf Ganztagsräume				
Schüler	270	246	232	233	220	232	251	233	241	230	217	224
pro Jhg.	68	62	58	58	55	58	63	58	60	58	54	56
Züge [°]	2,9	2,6	2,5	2,5	2,3	2,5	2,7	2,5	2,6	2,4	2,3	2,4
K-Raumbedarf	13	11	11	11	10	11	12	11	11	11	10	11
Raumbestand	26	26	26	26	26	26	26	26	26	26	26	26
Bilanz	13	15	15	15	16	15	14	15	15	15	16	15
Schule Utkiek							<i>2</i>	<- zusätzlicher Bedarf Ganztagsräume				
Schüler	189	202	193	178	163	141	139	141	141	145	141	139
pro Jhg.	47	51	48	45	41	35	35	35	35	36	35	35
Züge [°]	2,0	2,1	2,1	1,9	1,7	1,5	1,5	1,5	1,5	1,5	1,5	1,5
K-Raumbedarf	9	9	9	9	8	7	7	7	7	7	7	7
Raumbestand	12	12	12	12	12	12	12	12	12	12	12	12
Bilanz	3	3	3	3	4	5	5	5	5	5	5	5
[°] Frequenz:	23,5											
<i>Projektgruppe BILDUNG und REGION, Bonn</i>												

Die Schulraumsituation der Grundschulen

1.10 Die Grundschulangebote im Stadtteil Travemünde

In Orientierung an den prognostizierten Schülerzahlen und den davon abgeleiteten Zügigkeiten stellt sich die Schulraumsituation der einzelnen Schulen im Stadtteil Travemünde im Verlauf der mittel- bis längerfristigen Entwicklung wie folgt dar (vgl. die Raumprogramme des Landes sowie die Schulraumbestandsblätter in den Anlagen):

Die **Schule Steenkamp** wird längerfristig 2,3-zügig einen Raumbedarf von insgesamt 10 Unterrichtsräumen haben; der Schulstandort verfügt über 16 Klassenräume und 3 Mehrzweckräume (Bilanz: abzüglich Raumvorhaltung Ganztags 7 Räume Überhang).

Die **Stadtschule Travemünde** wird längerfristig 1,2-zügig einen Raumbedarf von insgesamt 6 Unterrichtsräumen haben; der Schulstandort verfügt über 18 Klassenräume und 6 Mehrzweckräume (Bilanz: abzüglich Raumvorhaltung Ganztags 17 Räume Raumkapazität Sekundarschule).

Schulraumbilanz im Stadtteil Travemünde							vgl. Schulraumbestandsblätter und -programme						
Schulen insg.	2005/06	2006/07	2007/08	2008/09	2009/10	2010/11	2011/12	2012/13	2013/14	2014/15	2015/16	2016/17	
Schüler insg.	365	360	335	330	314	306	337	331	334	317	291	299	
pro Jhg.	91	90	84	83	79	77	84	83	84	79	73	75	
Züge [°]	3,9	3,8	3,6	3,5	3,3	3,3	3,6	3,5	3,6	3,4	3,1	3,2	
K-Raumbedarf	17	17	16	16	15	15	16	16	16	15	14	15	
Raumbestand	43	43	43	43	43	43	43	43	43	43	43	43	
Bilanz	26	26	27	27	28	28	27	27	27	28	29	28	
Schule Steenkamp						2	<- zusätzlicher Bedarf Ganztagsräume						
Schüler	193	208	193	196	196	209	233	229	231	212	196	203	
pro Jhg.	48	52	48	49	49	52	58	57	58	53	49	51	
Züge [°]	2,1	2,2	2,1	2,1	2,1	2,2	2,5	2,4	2,5	2,3	2,1	2,2	
K-Raumbedarf	9	10	9	9	9	10	11	11	11	10	9	10	
Raumbestand	19	19	19	19	19	19	19	19	19	19	19	19	
Bilanz	10	9	10	10	10	9	8	8	8	9	10	9	
Stadtschule Travemünde						1	<- zusätzlicher Bedarf Ganztagsräume						
Schüler	172	152	142	134	118	97	104	102	103	105	95	96	
pro Jhg.	43	38	36	34	30	24	26	26	26	26	24	24	
Züge [°]	1,8	1,6	1,5	1,4	1,3	1,0	1,1	1,1	1,1	1,1	1,0	1,0	
K-Raumbedarf	8	7	7	7	6	5	5	5	5	5	5	5	
Raumbestand	24	24	24	24	24	24	24	24	24	24	24	24	
Bilanz	16	17	17	17	18	19	19	19	19	19	19	19	
[°] Frequenz:	23,5						Projektgruppe BILDUNG und REGION, Bonn						

Die Schulraumsituation der Haupt- und Realschulen

2. Die Schulraumsituation der Haupt- und Realschulen

Im folgenden wird die Schulraumsituation der Haupt- und Realschulen im Status quo dokumentiert. Grundlage der untersuchten Schulraumbilanzen der einzelnen Schulen in der Hansestadt Lübeck sind die Vorgaben des Landes für die Schulraumnutzung und -bereitstellung. Die Raumprogramme des Landes sind verbindliche Richtlinien bei der Errichtung neuer Schulen, bei bestehenden Schulen bilden sie dagegen lediglich den Orientierungsrahmen für die Schulentwicklungsplanung.

2.1 Die Schulangebote im Stadtteil Innenstadt

In Orientierung an den prognostizierten Schülerzahlen und den davon abgeleiteten Zügigkeiten stellt sich die Schulraumsituation der einzelnen Schulen im Stadtteil Innenstadt im Verlauf der mittel- bis längerfristigen Entwicklung wie folgt dar (vgl. die Raumprogramme des Landes sowie die Schulraumbestandsblätter in den Anlagen):

Die **A.H.-Francke-Schule** wird längerfristig 0,8-zügig einen Raumbedarf von 4 Klassen- und 6 Fachräumen haben; der Schulstandort verfügt über 14 Klassen- und 5 Fachräume (Bilanz: 9 Räume Überhang).

Die **Emanuel-Geibel-Realschule** wird längerfristig 2,1-zügig einen Raumbedarf von 13 Klassen- und 9 Fachräumen haben; der Schulstandort verfügt über 15 Klassen- und 7 Fachräume (Bilanz: 0).

Schulraumbilanz im Stadtteil Innenstadt								vgl. Schulraumbestandsblätter und -programme					
Schulen insg.	2005/06	2006/07	2007/08	2008/09	2009/10	2010/11	2011/12	2012/13	2013/14	2014/15	2015/16	2016/17	
Schüler insg.	479	466	467	431	414	421	414	403	407	409	412	417	
pro Jhg.	84	81	82	75	73	74	73	71	71	72	72	73	
Züige [°]	3,4	3,3	3,3	3,0	2,9	2,9	2,9	2,8	2,8	2,8	2,9	2,9	
K-Raumbedarf	20	19	19	17	17	17	17	16	16	16	17	17	
F-Raumbedarf	16	15	15	15	15	15	15	15	15	15	15	15	
K-Raumbestand	29	29	29	29	29	29	29	29	29	29	29	29	
F-Raumbestand	12	12	12	12	12	12	12	12	12	12	12	12	
Bilanz	5	7	7	9	9	9	9	10	10	10	9	9	
A.H.-Francke-Schule													
Schüler	134	109	111	104	108	114	106	102	103	103	103	104	
pro Jhg.	27	22	22	21	22	23	21	20	21	21	21	21	
Züige [°]	1,1	0,9	0,9	0,8	0,9	0,9	0,8	0,8	0,8	0,8	0,8	0,8	
K-Raumbedarf	6	5	5	4	5	5	4	4	4	4	4	4	
F-Raumbedarf	7	6	6	6	6	6	6	6	6	6	6	6	
K-Raumbestand	14	14	14	14	14	14	14	14	14	14	14	14	
F-Raumbestand	5	5	5	5	5	5	5	5	5	5	5	5	
Bilanz	6	8	8	9	8	8	9	9	9	9	9	9	
Emanuel-Geibel-Realschule													
Schüler	345	357	356	327	306	307	308	301	304	306	309	313	
pro Jhg.	58	60	59	55	51	51	51	50	51	51	52	52	
Züige [°]	2,3	2,4	2,4	2,2	2,0	2,0	2,1	2,0	2,0	2,0	2,1	2,1	
K-Raumbedarf	14	14	14	13	12	12	13	12	12	12	13	13	
F-Raumbedarf	9	9	9	9	9	9	9	9	9	9	9	9	
K-Raumbestand	15	15	15	15	15	15	15	15	15	15	15	15	
F-Raumbestand	7	7	7	7	7	7	7	7	7	7	7	7	
Bilanz	-1	-1	-1		1	1		1	1	1			
[°] Frequenz:	25												

Projektgruppe BILDUNG und REGION, Bonn

Die Schulraumsituation der Haupt- und Realschulen

2.2 Die Schulangebote im Stadtteil St. Jürgen

In Orientierung an den prognostizierten Schülerzahlen und den davon abgeleiteten Zügigkeiten stellt sich die Schulraumsituation der einzelnen Schulen im Stadtteil St. Jürgen im Verlauf der mittel- bis längerfristigen Entwicklung wie folgt dar (vgl. die Raumprogramme des Landes sowie die Schulraumbestandsblätter in den Anlagen):

Die **Klosterhof-Schule** wird längerfristig 1,9-zügig einen Raumbedarf von 10 Klassen- und 7 Fachräumen haben; der Schulstandort verfügt über 8 Klassen- und 8 Fachräume Raumkapazität Sekundarschule (Bilanz: -1 Raum Defizit).

Die **Schule Grönauer Baum** wird längerfristig 0,8-zügig einen Raumbedarf von 4 Klassen- und 6 Fachräumen haben; der Schulstandort verfügt über 7 Klassen- und 5 Fachräume Raumkapazität Sekundarschule (Bilanz: 2 Räume Überhang).

Die **Alte Stadtschule** wird längerfristig 2,4-zügig einen Raumbedarf von 14 Klassen- und 9 Fachräumen haben; der Schulstandort verfügt über 14 Klassen- und 7 Fachräume (Bilanz: -2 Räume Defizit).

Die **St. Jürgen-Realschule** wird längerfristig 3,6-zügig einen Raumbedarf 22 Klassen- und 12 Fachräumen haben; der Schulstandort verfügt über 23 Klassen- und 10 Fachräume (Bilanz: -1 Raum Defizit).

Die Schulraumsituation der Haupt- und Realschulen

Schulraumbilanz im Stadtteil St. Jürgen							vgl. Schulraumbestandsblätter und -programme					
Schulen insg.	2005/06	2006/07	2007/08	2008/09	2009/10	2010/11	2011/12	2012/13	2013/14	2014/15	2015/16	2016/17
Schüler insg.	1.147	1.180	1.144	1.129	1.159	1.191	1.235	1.268	1.297	1.327	1.328	1.337
pro Jhg.	201	207	200	198	203	208	217	223	228	233	234	235
Züge°	8,1	8,3	7,9	8,0	8,1	8,4	8,6	8,8	9,2	9,3	9,4	9,4
K-Raumbedarf	47	48	45	46	47	48	49	50	53	53	54	54
F-Raumbedarf	34	33	32	32	32	32	34	34	35	36	36	36
K-Raumbestand	54	57	57	51	52	51	50	52	52	53	53	52
F-Raumbestand	30	30	30	30	30	30	30	30	30	30	30	30
Bilanz	3	6	10	3	3	1	-3	-2	-6	-6	-7	-8
Klosterhof-Schule							<i>Raumkapazität Hauptschulteil (ab 2008 abzüglich Ganztagsreserve Grundschule)</i>					
Schüler	186	220	205	200	216	220	228	239	245	251	257	259
pro Jhg.	37	44	41	40	43	44	46	48	49	50	51	52
Züge°	1,5	1,8	1,6	1,6	1,7	1,8	1,8	1,9	2,0	2,0	2,1	2,1
K-Raumbedarf	8	9	8	8	9	9	9	10	10	10	11	11
F-Raumbedarf	7	7	7	7	7	7	7	7	7	7	7	7
K-Raumbestand	10	12	12	8	9	8	7	8	8	9	9	8
F-Raumbestand	8	8	8	8	8	8	8	8	8	8	8	8
Bilanz	3	4	5	1	1		-1	-1	-1		-1	-2
Schule Grönauer Baum							<i>Raumkapazität Hauptschulteil (ab 2008 abzüglich Ganztagsreserve Grundschule)</i>					
Schüler	100	92	88	85	82	79	106	106	107	107	109	110
pro Jhg.	20	18	18	17	16	16	21	21	21	21	22	22
Züge°	0,8	0,7	0,7	0,7	0,7	0,6	0,8	0,8	0,9	0,9	0,9	0,9
K-Raumbedarf	4	4	4	4	4	3	4	4	5	5	5	5
F-Raumbedarf	6	5	5	5	5	4	6	6	6	6	6	6
K-Raumbestand	7	8	8	6	6	6	6	7	7	7	7	7
F-Raumbestand	5	5	5	5	5	5	5	5	5	5	5	5
Bilanz	2	4	4	2	2	4	1	2	1	1	1	1
Alte Stadtschule												
Schüler	383	370	366	356	347	357	348	365	372	380	376	378
pro Jhg.	64	62	61	59	58	60	58	61	62	63	63	63
Züge°	2,6	2,5	2,4	2,4	2,3	2,4	2,3	2,4	2,5	2,5	2,5	2,5
K-Raumbedarf	16	15	14	14	14	14	14	14	15	15	15	15
F-Raumbedarf	10	10	9	9	9	9	9	9	10	10	10	10
K-Raumbestand	14	14	14	14	14	14	14	14	14	14	14	14
F-Raumbestand	7	7	7	7	7	7	7	7	7	7	7	7
Bilanz	-5	-4	-2	-2	-2	-2	-2	-2	-4	-4	-4	-4
St. Jürgen-Realschule												
Schüler	478	498	485	488	514	535	553	558	573	589	586	590
pro Jhg.	80	83	81	81	86	89	92	93	96	98	98	98
Züge°	3,2	3,3	3,2	3,3	3,4	3,6	3,7	3,7	3,8	3,9	3,9	3,9
K-Raumbedarf	19	20	19	20	20	22	22	22	23	23	23	23
F-Raumbedarf	11	11	11	11	11	12	12	12	12	13	13	13
K-Raumbestand	23	23	23	23	23	23	23	23	23	23	23	23
F-Raumbestand	10	10	10	10	10	10	10	10	10	10	10	10
Bilanz	3	2	3	2	2	-1	-1	-1	-2	-3	-3	-3
° Frequenz:	25						<i>Projektgruppe BILDUNG und REGION, Bonn</i>					

Die Schulraumsituation der Haupt- und Realschulen

2.3 Die Schulangebote im Stadtteil Moisling

In Orientierung an den prognostizierten Schülerzahlen und den davon abgeleiteten Zügigkeiten stellt sich die Schulraumsituation der einzelnen Schulen im Stadtteil Moisling im Verlauf der mittel- bis längerfristigen Entwicklung wie folgt dar (vgl. die Raumprogramme des Landes sowie die Schulraumbestandsblätter in den Anlagen):

Die **Brüder-Grimm-Schule** wird längerfristig 1,0-zügig einen Raumbedarf von 6 Klassen- und 7 Fachräumen haben; der Schulstandort verfügt über 13 Klassen- und 6 Fachräume Raumkapazität Sekundarschule (Bilanz: 6 Räume Überhang).

Die **Schule Moisling** wird längerfristig 0,8-zügig einen Raumbedarf von 4 Klassen- und 6 Fachräumen haben; der Schulstandort verfügt über 7 Klassen- und 4 Fachräume Raumkapazität Sekundarschule (Bilanz: 1 Raum Überhang).

Die **Realschule Moisling** wird längerfristig 1,3-zügig einen Raumbedarf von 8 Klassen- und 6 Fachräumen haben; der Schulstandort verfügt über 15 Klassen- und 10 Fachräume (Bilanz: 11 Räume Überhang).

Die Schulraumsituation der Haupt- und Realschulen

Schulraumbilanz im Stadtteil Moisling							vgl. Schulraumbestandsblätter und -programme					
Schulen insg.	2005/06	2006/07	2007/08	2008/09	2009/10	2010/11	2011/12	2012/13	2013/14	2014/15	2015/16	2016/17
Schüler insg.	529	526	489	464	447	452	438	431	405	390	377	367
pro Jhg.	98	98	90	86	82	83	81	80	75	72	70	68
Züge [°]	4,0	3,9	3,7	3,4	3,3	3,3	3,2	3,1	3,1	2,8	2,8	2,7
K-Raumbedarf	22	21	21	19	18	18	18	17	17	16	16	16
F-Raumbedarf	21	21	20	19	19	19	19	19	19	16	16	16
K-Raumbestand	34	35	35	34	34	34	35	35	35	35	35	35
F-Raumbestand	20	20	20	20	20	20	20	20	20	20	20	20
Bilanz	11	13	14	16	17	17	18	19	19	23	23	23
Brüder-Grimm-Schule				<i>Raumkapazität Hauptschulteil (ab 2008 abzüglich Ganztagsreserve Grundschule)</i>								
Schüler	172	170	157	141	131	137	134	129	121	118	113	110
pro Jhg.	34	34	31	28	26	27	27	26	24	24	23	22
Züge [°]	1,4	1,4	1,3	1,1	1,0	1,1	1,1	1,0	1,0	0,9	0,9	0,9
K-Raumbedarf	7	7	7	6	5	6	6	5	5	5	5	5
F-Raumbedarf	7	7	7	7	7	7	7	7	7	6	6	6
K-Raumbestand	13	13	13	12	12	12	13	13	13	13	13	13
F-Raumbestand	6	6	6	6	6	6	6	6	6	6	6	6
Bilanz	5	5	5	5	6	5	6	7	7	8	8	8
Schule Moisling				<i>Raumkapazität Hauptschulteil (ab 2008 abzüglich Ganztagsreserve Grundschule)</i>								
Schüler	133	125	110	109	107	106	104	102	96	92	89	87
pro Jhg.	27	25	22	22	21	21	21	20	19	18	18	17
Züge [°]	1,1	1,0	0,9	0,9	0,9	0,8	0,8	0,8	0,8	0,7	0,7	0,7
K-Raumbedarf	6	5	5	5	5	4	4	4	4	4	4	4
F-Raumbedarf	7	7	6	6	6	6	6	6	6	5	5	5
K-Raumbestand	6	7	7	7	7	7	7	7	7	7	7	7
F-Raumbestand	4	4	4	4	4	4	4	4	4	4	4	4
Bilanz	-3	-1				1	1	1	1	2	2	2
Realschule Moisling												
Schüler	224	231	222	214	209	209	200	200	188	180	175	170
pro Jhg.	37	39	37	36	35	35	33	33	31	30	29	28
Züge [°]	1,5	1,5	1,5	1,4	1,4	1,4	1,3	1,3	1,3	1,2	1,2	1,1
K-Raumbedarf	9	9	9	8	8	8	8	8	8	7	7	7
F-Raumbedarf	7	7	7	6	6	6	6	6	6	5	5	5
K-Raumbestand	15	15	15	15	15	15	15	15	15	15	15	15
F-Raumbestand	10	10	10	10	10	10	10	10	10	10	10	10
Bilanz	9	9	9	11	11	11	11	11	11	13	13	13
[°] Frequenz:	25											
<i>Projektgruppe BILDUNG und REGION, Bonn</i>												

 Die Schulraumsituation der Haupt- und Realschulen

2.4 Das Schulangebot im Stadtteil Buntekuh

In Orientierung an den prognostizierten Schülerzahlen und den davon abgeleiteten Zügigkeiten stellt sich die Schulraumsituation der Hauptschule im Stadtteil Buntekuh im Verlauf der mittel- bis längerfristigen Entwicklung wie folgt dar (vgl. die Raumprogramme des Landes sowie die Schulraumbestandsblätter in den Anlagen):

Die **Otto-Passarge-Schule** wird längerfristig 1,1-zügig einen Raumbedarf von 6 Klassen- und 7 Fachräumen haben; der Schulstandort verfügt über 13 Klassen- und 6 Fachräume Raumkapazität Sekundarschule (Bilanz: 6 Räume Überhang).

Schulraumbilanz im Stadtteil Buntekuh							vgl. Schulraumbestandsblätter und -programme					
	2005/06	2006/07	2007/08	2008/09	2009/10	2010/11	2011/12	2012/13	2013/14	2014/15	2015/16	2016/17
Otto-Passarge-Schule	<i>Raumkapazität Hauptschulteil (ab 2008 abzüglich Ganztagsreserve Grundschule)</i>											
Schüler	223	188	180	162	149	142	147	137	130	129	132	122
pro Jhg.	45	38	36	32	30	28	29	27	26	26	26	24
Züge [°]	1,8	1,5	1,4	1,3	1,2	1,1	1,2	1,1	1,0	1,0	1,1	1,0
K-Raumbedarf	9	8	7	7	6	6	6	6	5	5	6	5
F-Raumbedarf	7	7	7	7	7	7	7	7	7	7	7	7
K-Raumbestand	14	15	15	13	13	12	12	12	12	13	13	13
F-Raumbestand	6	6	6	6	6	6	6	6	6	6	6	6
Bilanz	4	6	7	5	6	5	5	5	6	7	6	7
[°] Frequenz:	25						<i>Projektgruppe BILDUNG und REGION, Bonn</i>					

Die Schulraumsituation der Haupt- und Realschulen

2.5 Die Schulangebote im Stadtteil St. Lorenz Süd

In Orientierung an den prognostizierten Schülerzahlen und den davon abgeleiteten Zügigkeiten stellt sich die Schulraumsituation der einzelnen Schulen im Stadtteil St. Lorenz Süd im Verlauf der mittel- bis längerfristigen Entwicklung wie folgt dar (vgl. die Raumprogramme des Landes sowie die Schulraumbestandsblätter in den Anlagen):

Die **Luther-Schule** wird längerfristig 1,3-zügig einen Raumbedarf von 7 Klassen- und 7 Fachräumen haben; der Schulstandort verfügt über 12 Klassen- und 6 Fachräume Raumkapazität Sekundarschule (Bilanz: 4 Räume Überhang).

Die **Holstentor-Realschule** wird längerfristig 3,0-zügig einen Raumbedarf von 18 Klassen- und 11 Fachräumen haben; der Schulstandort verfügt über 24 Klassen- und 10 Fachräume (Bilanz: 5 Räume Überhang).

Schulraumbilanz im Stadtteil St. Lorenz Süd							vgl. Schulraumbestandsblätter und -programme					
Schulen insg.	2005/06	2006/07	2007/08	2008/09	2009/10	2010/11	2011/12	2012/13	2013/14	2014/15	2015/16	2016/17
Schüler insg.	795	752	755	720	692	657	625	591	550	528	539	523
pro Jhg.	140	133	133	127	121	115	110	103	96	93	94	92
Züige [°]	5,6	5,3	5,3	5,1	4,9	4,6	4,4	4,2	3,8	3,7	3,8	3,7
K-Raumbedarf	32	30	31	29	28	26	26	24	22	22	22	22
F-Raumbedarf	19	19	19	19	18	18	17	17	17	17	17	17
K-Raumbestand	36	37	37	36	36	36	36	36	36	37	37	37
F-Raumbestand	16	16	16	16	16	16	16	16	16	16	16	16
Bilanz	1	4	3	4	6	8	9	11	13	14	14	14
Luther-Schule							<i>Raumkapazität Hauptschulteil (ab 2008 abzüglich Ganztagsreserve Grundschule)</i>					
Schüler	237	220	212	201	184	175	160	146	139	137	138	135
pro Jhg.	47	44	42	40	37	35	32	29	28	27	28	27
Züige [°]	1,9	1,8	1,7	1,6	1,5	1,4	1,3	1,2	1,1	1,1	1,1	1,1
K-Raumbedarf	10	9	9	8	8	7	7	6	6	6	6	6
F-Raumbedarf	7	7	7	7	7	7	7	7	7	7	7	7
K-Raumbestand	12	13	13	12	12	12	12	12	12	13	13	13
F-Raumbestand	6	6	6	6	6	6	6	6	6	6	6	6
Bilanz	1	3	3	3	3	4	4	5	5	6	6	6
Holstentor-Realschule												
Schüler	558	532	543	519	508	482	465	445	411	391	401	388
pro Jhg.	93	89	91	87	85	80	78	74	69	65	67	65
Züige [°]	3,7	3,5	3,6	3,5	3,4	3,2	3,1	3,0	2,7	2,6	2,7	2,6
K-Raumbedarf	22	21	22	21	20	19	19	18	16	16	16	16
F-Raumbedarf	12	12	12	12	11	11	10	10	10	10	10	10
K-Raumbestand	24	24	24	24	24	24	24	24	24	24	24	24
F-Raumbestand	10	10	10	10	10	10	10	10	10	10	10	10
Bilanz		1		1	3	4	5	6	8	8	8	8
[°] Frequenz:	25											
							<i>Projektgruppe BILDUNG und REGION, Bonn</i>					

Die Schulraumsituation der Haupt- und Realschulen

2.6 Die Schulangebote im Stadtteil St. Lorenz Nord

In Orientierung an den prognostizierten Schülerzahlen und den davon abgeleiteten Zügigkeiten stellt sich die Schulraumsituation der einzelnen Schulen im Stadtteil St. Lorenz Nord im Verlauf der mittel- bis längerfristigen Entwicklung wie folgt dar (vgl. die Raumprogramme des Landes sowie die Schulraumbestandsblätter in den Anlagen):

Die **Brockes-Schule** wird längerfristig 1,7-zügig einen Raumbedarf von 9 Klassen- und 7 Fachräumen haben; der Schulstandort verfügt über 16 Klassen- und 6 Fachräume Raumkapazität Sekundarschule (Bilanz: 6 Räume Überhang).

Die **Gotthard-Kühl-Schule** wird längerfristig 2,2-zügig einen Raumbedarf von 11 Klassen- und 7 Fachräumen haben; der Schulstandort verfügt über 7 Klassen- und 7 Fachräume Raumkapazität Sekundarschule (Bilanz: -4 Räume Defizit).

Die **Schule Vorwerk** wird längerfristig 1,9-zügig einen Raumbedarf von 10 Klassen- und 7 Fachräumen haben; der Schulstandort verfügt über 13 Klassen- und 5 Fachräume Raumkapazität Sekundarschule (Bilanz: 1 Raum Überhang).

Die **Bernt-Notke-Realschule** wird längerfristig 2,7-zügig einen Raumbedarf von 16 Klassen- und 10 Fachräumen haben; der Schulstandort verfügt über 23 Klassen- und 8 Fachräume (Bilanz: 5 Räume Überhang).

Die Schulraumsituation der Haupt- und Realschulen

Schulraumbilanz im Stadtteil St. Lorenz Nord							vgl. Schulraumbestandsblätter und -programme						
Schulen insg.	2005/06	2006/07	2007/08	2008/09	2009/10	2010/11	2011/12	2012/13	2013/14	2014/15	2015/16	2016/17	
Schüler insg.	1.166	1.138	1.132	1.123	1.104	1.103	1.129	1.122	1.126	1.113	1.116	1.118	
pro Jhg.	218	213	212	211	207	207	212	211	212	209	210	210	
Züge [°]	8,8	8,5	8,4	8,4	8,2	8,3	8,5	8,5	8,5	8,3	8,4	8,4	
K-Raumbedarf	48	46	45	45	44	44	46	46	46	46	46	46	
F-Raumbedarf	31	31	31	31	31	31	31	31	31	31	31	31	
K-Raumbestand	64	63	64	61	60	60	59	57	59	59	58	60	
F-Raumbestand	26	26	26	26	26	26	26	26	26	26	26	26	
Bilanz	11	12	14	11	11	11	8	6	8	8	7	9	
Brockes-Schule							<i>Raumkapazität Hauptschulteil (ab 2008 abzüglich Ganztagsreserve Grundschule)</i>						
Schüler	199	206	206	201	204	205	212	211	213	214	212	212	
pro Jhg.	40	41	41	40	41	41	42	42	43	43	42	42	
Züge [°]	1,6	1,6	1,6	1,6	1,6	1,6	1,7	1,7	1,7	1,7	1,7	1,7	
K-Raumbedarf	8	8	8	8	8	8	9	9	9	9	9	9	
F-Raumbedarf	7	7	7	7	7	7	7	7	7	7	7	7	
K-Raumbestand	17	18	18	16	16	16	16	16	16	17	16	17	
F-Raumbestand	6	6	6	6	6	6	6	6	6	6	6	6	
Bilanz	8	9	9	7	7	7	6	6	6	7	6	7	
Gotthard-Kühl-Schule							<i>Raumkapazität Hauptschulteil (ab 2008 abzüglich Ganztagsreserve Grundschule)</i>						
Schüler ^{°°}	259	252	262	269	268	271	271	269	269	267	269	268	
pro Jhg.	52	50	52	54	54	54	54	54	54	53	54	54	
Züge [°]	2,1	2,0	2,1	2,2	2,1	2,2	2,2	2,2	2,2	2,1	2,2	2,1	
K-Raumbedarf	11	10	11	11	11	11	11	11	11	11	11	11	
F-Raumbedarf	7	7	7	7	7	7	7	7	7	7	7	7	
K-Raumbestand	12	11	11	10	9	8	7	6	7	6	7	7	
F-Raumbestand	7	7	7	7	7	7	7	7	7	7	7	7	
Bilanz	1	1		-1	-2	-3	-4	-5	-4	-5	-4	-4	
Schule Vorwerk							<i>Raumkapazität Hauptschulteil (ab 2008 abzüglich Ganztagsreserve Grundschule)</i>						
Schüler	259	232	229	230	223	225	240	239	240	237	238	238	
pro Jhg.	52	46	46	46	45	45	48	48	48	47	48	48	
Züge [°]	2,1	1,9	1,8	1,8	1,8	1,8	1,9	1,9	1,9	1,9	1,9	1,9	
K-Raumbedarf	11	10	9	9	9	9	10	10	10	10	10	10	
F-Raumbedarf	7	7	7	7	7	7	7	7	7	7	7	7	
K-Raumbestand	12	11	12	12	12	13	13	12	13	13	12	13	
F-Raumbestand	5	5	5	5	5	5	5	5	5	5	5	5	
Bilanz	-1	-1	1	1	1	2	1		1	1		1	
Bernt-Notke-Realschule													
Schüler	449	448	435	423	409	402	406	403	404	395	397	400	
pro Jhg.	75	75	73	71	68	67	68	67	67	66	66	67	
Züge [°]	3,0	3,0	2,9	2,8	2,7	2,7	2,7	2,7	2,7	2,6	2,6	2,7	
K-Raumbedarf	18	18	17	17	16	16	16	16	16	16	16	16	
F-Raumbedarf	10	10	10	10	10	10	10	10	10	10	10	10	
K-Raumbestand	23	23	23	23	23	23	23	23	23	23	23	23	
F-Raumbestand	8	8	8	8	8	8	8	8	8	8	8	8	
Bilanz	3	3	4	4	5	5	5	5	5	5	5	5	
[°] Frequenz:	25	^{°°} ohne 10. Jahrgangsstufe						<i>Projektgruppe BILDUNG und REGION, Bonn</i>					

Die Schulraumsituation der Haupt- und Realschulen

2.7 Die Schulangebote im Stadtteil St. Gertrud

In Orientierung an den prognostizierten Schülerzahlen und den davon abgeleiteten Zügigkeiten stellt sich die Schulraumsituation der einzelnen Schulen im Stadtteil St. Gertrud im Verlauf der mittel- bis längerfristigen Entwicklung wie folgt dar (vgl. die Raumprogramme des Landes sowie die Schulraumbestandsblätter in den Anlagen):

Die **Albert-Schweitzer-Schule** wird längerfristig 2,3-zügig einen Raumbedarf von 11 Klassen- und 7 Fachräumen haben; der Schulstandort verfügt über 12 Klassen- und 5 Fachräume Raumkapazität Sekundarschule (Bilanz: -1 Raum Defizit).

Die **Anna-Siemsen-Schule** wird längerfristig 1,7-zügig einen Raumbedarf von 9 Klassen- und 7 Fachräumen haben; der Schulstandort verfügt über 11 Klassen- und 6 Fachräume Raumkapazität Sekundarschule (Bilanz: 1 Raum Überhang).

Die **Johannes-Kepler-Schule** wird längerfristig 1,6-zügig einen Raumbedarf von 10 Klassen- und 7 Fachräumen haben; der Schulstandort verfügt über 17 Klassen- und 7 Fachräume (Bilanz: 7 Räume Überhang).

Die Schulraumsituation der Haupt- und Realschulen

Schulraumbilanz im Stadtteil St. Gertrud							vgl. Schulraumbestandsblätter und -programme					
Schulen insg.	2005/06	2006/07	2007/08	2008/09	2009/10	2010/11	2011/12	2012/13	2013/14	2014/15	2015/16	2016/17
Schüler insg.	856	843	796	772	782	759	736	715	718	700	692	689
pro Jhg.	161	158	150	145	148	143	139	136	136	133	131	131
Züge [°]	6,4	6,3	6,0	5,9	6,0	5,8	5,5	5,4	5,4	5,4	5,2	5,3
K-Raumbedarf	35	34	32	32	32	31	30	29	29	29	28	28
F-Raumbedarf	24	24	23	23	23	23	21	21	21	21	20	20
K-Raumbestand	40	40	41	40	40	40	40	40	41	41	41	41
F-Raumbestand	18	18	18	18	18	18	18	18	18	18	18	18
Bilanz	-1		4	3	3	4	7	8	9	9	11	11
Albert-Schweitzer-Schule			<i>Raumkapazität Hauptschulteil (ab 2008 abzüglich Ganztagsreserve Grundschule)</i>									
Schüler ^{°°}	343	318	297	282	296	289	281	277	277	269	267	269
pro Jhg.	69	64	59	56	59	58	56	55	55	54	53	54
Züge [°]	2,7	2,5	2,4	2,3	2,4	2,3	2,2	2,2	2,2	2,2	2,1	2,2
K-Raumbedarf	14	13	12	12	12	12	11	11	11	11	11	11
F-Raumbedarf	8	8	8	8	8	8	7	7	7	7	7	7
K-Raumbestand	13	13	14	12	12	12	12	12	12	12	12	12
F-Raumbestand	5	5	5	5	5	5	5	5	5	5	5	5
Bilanz	-4	-3	-1	-3	-3	-3	-1	-1	-1	-1	-1	-1
Anna-Siemsen-Schule			<i>Raumkapazität Hauptschulteil (ab 2008 abzüglich Ganztagsreserve Grundschule)</i>									
Schüler	214	220	226	221	223	220	215	213	214	208	208	207
pro Jhg.	43	44	45	44	45	44	43	43	43	42	42	41
Züge [°]	1,7	1,8	1,8	1,8	1,8	1,8	1,7	1,7	1,7	1,7	1,7	1,7
K-Raumbedarf	9	9	9	9	9	9	9	9	9	9	9	9
F-Raumbedarf	7	7	7	7	7	7	7	7	7	7	7	7
K-Raumbestand	10	10	10	11	11	11	11	11	12	12	12	12
F-Raumbestand	6	6	6	6	6	6	6	6	6	6	6	6
Bilanz				1	1	1	1	1	2	2	2	2
Johannes-Kepler-Schule												
Schüler	299	305	273	269	263	250	240	225	227	223	217	213
pro Jhg.	50	51	46	45	44	42	40	38	38	37	36	36
Züge [°]	2,0	2,0	1,8	1,8	1,8	1,7	1,6	1,5	1,5	1,5	1,4	1,4
K-Raumbedarf	12	12	11	11	11	10	10	9	9	9	8	8
F-Raumbedarf	9	9	8	8	8	8	7	7	7	7	6	6
K-Raumbestand	17	17	17	17	17	17	17	17	17	17	17	17
F-Raumbestand	7	7	7	7	7	7	7	7	7	7	7	7
Bilanz	3	3	5	5	5	6	7	8	8	8	10	10
[°] Frequenz:	25	^{°°} ohne 10. Jahrgangsstufe										
<i>Projektgruppe BILDUNG und REGION, Bonn</i>												

Die Schulraumsituation der Haupt- und Realschulen

2.8 Die Schulangebote im Stadtteil Kücknitz

In Orientierung an den prognostizierten Schülerzahlen und den davon abgeleiteten Zügigkeiten stellt sich die Schulraumsituation der einzelnen Schulen im Stadtteil Schulen insg. im Verlauf der mittel- bis längerfristigen Entwicklung wie folgt dar (vgl. die Raumprogramme des Landes sowie die Schulraumbestandsblätter in den Anlagen):

Die **Schule Kücknitz** wird längerfristig 1,2-zügig einen Raumbedarf von 6 Klassen- und 7 Fachräumen haben; der Schulstandort verfügt über 16 Klassen- und 5 Fachräume Raumkapazität Sekundarschule (Bilanz: 8 Räume Überhang).

Die **Schule Roter Hahn** wird längerfristig 1,0-zügig einen Raumbedarf von 5 Klassen- und 7 Fachräumen haben; der Schulstandort verfügt über 6 Klassen- und 6 Fachräume Raumkapazität Sekundarschule (Bilanz: 0).

Die **Trave-Realschule** wird längerfristig 2,5-zügig einen Raumbedarf von 15 Klassen- und 10 Fachräumen haben; der Schulstandort verfügt über 19 Klassen- und 12 Fachräume (Bilanz: 6 Räume Überhang).

Die Schulraumsituation der Haupt- und Realschulen

Schulraumbilanz im Stadtteil Kücknitz							vgl. Schulraumbestandsblätter und -programme					
Schulen insg.	2005/06	2006/07	2007/08	2008/09	2009/10	2010/11	2011/12	2012/13	2013/14	2014/15	2015/16	2016/17
Schüler insg.	667	685	698	700	687	695	668	655	605	586	574	549
pro Jhg.	120	124	126	127	125	126	121	118	109	106	103	99
Züige [°]	4,7	5,0	5,1	5,1	5,0	5,1	4,9	4,8	4,4	4,3	4,2	4,0
K-Raumbedarf	27	28	28	28	29	29	28	27	25	25	24	22
F-Raumbedarf	22	24	24	24	24	24	24	24	22	22	22	22
K-Raumbestand	40	43	42	39	42	41	40	42	42	42	43	42
F-Raumbestand	23	23	23	23	23	23	23	23	23	23	23	23
Bilanz	14	14	13	10	12	11	11	14	18	18	20	21
Schule Kücknitz							<i>Raumkapazität Hauptschulteil (ab 2008 abzüglich Ganztagsreserve Grundschule)</i>					
Schüler ^{°°}	181	178	169	171	166	169	160	149	136	132	126	123
pro Jhg.	36	36	34	34	33	34	32	30	27	26	25	25
Züige [°]	1,4	1,4	1,4	1,4	1,3	1,4	1,3	1,2	1,1	1,1	1,0	1,0
K-Raumbedarf	7	7	7	7	7	7	7	6	6	6	5	5
F-Raumbedarf	7	7	7	7	7	7	7	7	7	7	7	7
K-Raumbestand	14	15	14	14	16	16	16	17	17	17	17	17
F-Raumbestand	5	5	5	5	5	5	5	5	5	5	5	5
Bilanz	5	6	5	5	7	7	7	9	9	9	10	10
Schule Roter Hahn							<i>Raumkapazität Hauptschulteil (ab 2008 abzüglich Ganztagsreserve Grundschule)</i>					
Schüler	93	121	123	126	135	136	125	119	114	108	107	101
pro Jhg.	19	24	25	25	27	27	25	24	23	22	21	20
Züige [°]	0,7	1,0	1,0	1,0	1,1	1,1	1,0	1,0	0,9	0,9	0,9	0,8
K-Raumbedarf	4	5	5	5	6	6	5	5	5	5	5	4
F-Raumbedarf	5	7	7	7	7	7	7	7	6	6	6	6
K-Raumbestand	7	9	9	6	7	6	5	6	6	6	7	6
F-Raumbestand	6	6	6	6	6	6	6	6	6	6	6	6
Bilanz	4	3	3			-1	-1		1	1	2	2
Trave-Realschule												
Schüler	393	386	406	403	386	390	383	387	355	346	341	325
pro Jhg.	66	64	68	67	64	65	64	65	59	58	57	54
Züige [°]	2,6	2,6	2,7	2,7	2,6	2,6	2,6	2,6	2,4	2,3	2,3	2,2
K-Raumbedarf	16	16	16	16	16	16	16	16	14	14	14	13
F-Raumbedarf	10	10	10	10	10	10	10	10	9	9	9	9
K-Raumbestand	19	19	19	19	19	19	19	19	19	19	19	19
F-Raumbestand	12	12	12	12	12	12	12	12	12	12	12	12
Bilanz	5	5	5	5	5	5	5	5	8	8	8	9
[°] Frequenz:	25	^{°°} ohne 10. Jahrgangsstufe					<i>Projektgruppe BILDUNG und REGION, Bonn</i>					

Die Schulraumsituation der Haupt- und Realschulen

2.9 Die Schulangebote im Stadtteil Travemünde

In Orientierung an den prognostizierten Schülerzahlen und den davon abgeleiteten Zügigkeiten stellt sich die Schulraumsituation der einzelnen Schulen im Stadtteil Travemünde im Verlauf der mittel- bis längerfristigen Entwicklung wie folgt dar (vgl. die Raumprogramme des Landes sowie die Schulraumbestandsblätter in den Anlagen):

Die **Stadtschule Travemünde** wird längerfristig 1,0-zügig einen Raumbedarf von 5 Klassen- und 7 Fachräumen haben; der Schulstandort verfügt über 12 Klassen- und 6 Fachräume Raumkapazität Sekundarschule (Bilanz: 6 Räume Überhang).

Die **Realschule Travemünde** wird längerfristig 1,0-zügig einen Raumbedarf von von 6 Klassen- und 5 Fachräumen haben; der Schulstandort verfügt über 14 Klassen- und 8 Fachräume (Bilanz: 11 Räume Überhang).

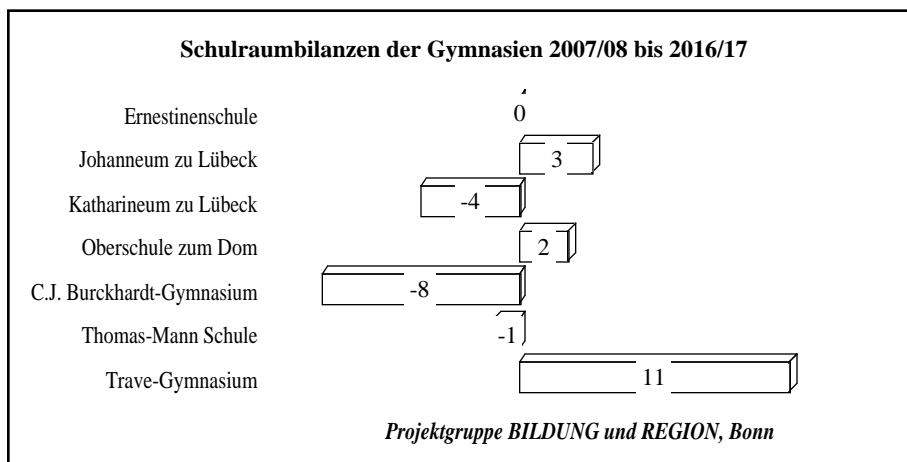
Schulraumbilanz im Stadtteil Travemünde								vgl. Schulraumbestandsblätter und -programme					
Schulen insg.	2005/06	2006/07	2007/08	2008/09	2009/10	2010/11	2011/12	2012/13	2013/14	2014/15	2015/16	2016/17	
Schüler insg.	401	347	327	295	279	273	278	267	255	256	259	252	
pro Jhg.	73	63	59	54	51	50	51	49	46	47	47	46	
Züige [°]	2,9	2,5	2,4	2,2	2,0	2,0	2,0	2,0	1,9	1,9	1,9	1,9	
K-Raumbedarf	16	14	13	13	11	11	11	11	10	10	10	10	
F-Raumbedarf	14	13	12	12	12	12	12	12	11	11	11	11	
K-Raumbestand	24	25	25	24	25	26	26	26	26	26	26	26	
F-Raumbestand	14	14	14	14	14	14	14	14	14	14	14	14	
Bilanz	8	12	14	13	16	17	17	17	19	19	19	19	
Stadtschule Travemünde				<i>Raumkapazität Hauptschulteil (ab 2008 abzüglich Ganztagsreserve Grundschule)</i>									
Schüler	181	154	147	132	124	126	131	122	119	119	119	120	
pro Jhg.	36	31	29	26	25	25	26	24	24	24	24	24	
Züige [°]	1,4	1,2	1,2	1,1	1,0	1,0	1,0	1,0	1,0	1,0	1,0	1,0	
K-Raumbedarf	7	6	6	6	5	5	5	5	5	5	5	5	
F-Raumbedarf	7	7	7	7	7	7	7	7	7	7	7	7	
K-Raumbestand	10	11	11	10	11	12	12	12	12	12	12	12	
F-Raumbestand	6	6	6	6	6	6	6	6	6	6	6	6	
Bilanz	2	4	4	3	5	6	6	6	6	6	6	6	
Realschule Travemünde													
Schüler	220	193	180	163	155	147	147	145	136	137	140	132	
pro Jhg.	37	32	30	27	26	25	25	24	23	23	23	22	
Züige [°]	1,5	1,3	1,2	1,1	1,0	1,0	1,0	1,0	0,9	0,9	0,9	0,9	
K-Raumbedarf	9	8	7	7	6	6	6	6	5	5	5	5	
F-Raumbedarf	7	6	5	5	5	5	5	5	4	4	4	4	
K-Raumbestand	14	14	14	14	14	14	14	14	14	14	14	14	
F-Raumbestand	8	8	8	8	8	8	8	8	8	8	8	8	
Bilanz	6	8	10	10	11	11	11	11	13	13	13	13	
° Frequenz:	25							<i>Projektgruppe BILDUNG und REGION, Bonn</i>					

Die Schulraumsituation der Gymnasien

3. Die Schulraumsituation der Gymnasien

Grundlage der untersuchten Schulraumbilanzen der einzelnen Schulen in der Hansestadt Lübeck sind die Vorgaben des Landes für die Schulraumnutzung und -bereitstellung. Die Raumprogramme des Landes sind verbindliche Richtlinien bei der Errichtung neuer Schulen, bei bestehenden Schulen bilden sie dagegen lediglich den Orientierungsrahmen für die Schulentwicklungsplanung.

In Orientierung an den prognostizierten Schülerzahlen und den davon abgeleiteten Zügigkeiten stellt sich die Schulraumsituation der Gymnasien in der Hansestadt Lübeck im Verlauf der mittel- bis längerfristigen Entwicklung wie folgt dar (vgl. die Raumprogramme des Landes sowie die Schulraumbestandsblätter in den Anlagen):



Die **Ernestinenschule** wird längerfristig 3,4-zügig (3,6-zügig in der Sekundarstufe I, 3,1-zügig in der Sekundarstufe II) einen Raumbedarf von 30 Klassen- und 15 Fachräumen haben; sie verfügt über 35 Klassen-/Kursräume und 10 Fachräume (Bilanz: 0).

Schulraumbilanz der Gymnasien							vgl. Schulraumbestandsblatt und -programm					
	2005/06	2006/07	2007/08	2008/09	2009/10	2010/11	2011/12	2012/13	2013/14	2014/15	2015/16	2016/17
Ernestinenschule							Stadtteil Innenstadt					
Schüler SI	539	525	544	548	547	541	545	543	458	456	455	448
pro Jhg.	90	88	91	91	91	90	91	91	92	91	91	90
Züge°	3,6	3,5	3,6	3,7	3,6	3,6	3,6	3,6	3,7	3,6	3,6	3,6
Schüler SII	212	218	195	198	198	211	209	204	281	293	294	221
pro Jhg.	71	73	65	66	66	70	70	68	94	98	98	74
Züge°	2,8	2,9	2,6	2,6	2,6	2,8	2,8	2,7	3,7	3,9	3,9	2,9
Züge SI+SII°	3,3	3,3	3,3	3,3	3,3	3,3	3,3	3,3	3,7	3,7	3,7	3,3
K-Raumbedarf°	30	30	30	30	30	30	30	30	30	30	30	26
F-Raumbedarf	15	15	15	15	15	15	15	15	16	16	16	15
K-Raumbestand°	35	35	35	35	35	35	35	35	35	35	35	35
F-Raumbestand	10	10	10	10	10	10	10	10	10	10	10	10
Bilanz										-1	-1	4
° Frequenz:	25	SI	25	SII	°° incl. Kursräume		<i>Projektgruppe BILDUNG und REGION, Bonn</i>					

Die Schulraumsituation der Gymnasien

Das **Johanneum zu Lübeck** wird längerfristig 4,3-zügig (4,6-zügig in der Sekundarstufe I, 3,8-zügig in der Sekundarstufe II) einen Raumbedarf von 37 Klassen- und 16 Fachräumen haben; es verfügt über 41 Klassen-/Kursräume und 15 Fachräume (Bilanz: 3 Räume Überhang).

Schulraumbilanz der Gymnasien							vgl. Schulraumbestandsblatt und -programm					
	2005/06	2006/07	2007/08	2008/09	2009/10	2010/11	2011/12	2012/13	2013/14	2014/15	2015/16	2016/17
Johanneum zu Lübeck							Stadtteil Innenstadt					
Schüler SI	618	640	663	665	677	710	716	704	579	575	573	565
pro Jhg.	103	107	111	111	113	118	119	117	116	115	115	113
Züge [°]	4,1	4,3	4,4	4,4	4,5	4,7	4,8	4,7	4,6	4,6	4,6	4,5
Schüler SII	227	232	249	244	253	228	222	251	385	392	370	273
pro Jhg.	76	77	83	81	84	76	74	84	128	131	123	91
Züge [°]	3,0	3,1	3,3	3,3	3,4	3,0	3,0	3,3	5,1	5,2	4,9	3,6
Züge SI+SII [°]	3,7	3,9	4,0	4,0	4,1	4,1	4,2	4,2	4,8	4,8	4,7	4,2
K-Raumbedarf[°]	33	35	36	36	37	37	38	38	38	38	38	34
F-Raumbedarf	16	16	16	16	16	16	16	16	17	17	17	16
K-Raumbestand[°]	41	41	41	41	41	41	41	41	41	41	41	41
F-Raumbestand	15	15	15	15	15	15	15	15	15	15	15	15
Bilanz	7	5	4	4	3	3	2	2	1	1	1	6
[°] Frequenz:	25	SI	25	SII	^{°°} incl. Kursräume		Projektgruppe BILDUNG und REGION, Bonn					

Das **Katharineum zu Lübeck** wird längerfristig 4,4-zügig (4,5-zügig in der Sekundarstufe I, 4,0-zügig in der Sekundarstufe II) einen Raumbedarf von 38 Klassen- und 16 Fachräumen haben; es verfügt über 35 Klassen-/Kursräume und 15 Fachräume (Bilanz: -4 Räume Defizit).

Schulraumbilanz der Gymnasien							vgl. Schulraumbestandsblatt und -programm					
	2005/06	2006/07	2007/08	2008/09	2009/10	2010/11	2011/12	2012/13	2013/14	2014/15	2015/16	2016/17
Katharineum zu Lübeck							Stadtteil Innenstadt					
Schüler SI	639	680	682	662	673	682	692	674	580	579	576	566
pro Jhg.	107	113	114	110	112	114	115	112	116	116	115	113
Züge [°]	4,3	4,5	4,5	4,4	4,5	4,5	4,6	4,5	4,6	4,6	4,6	4,5
Schüler SII	226	232	236	270	282	287	263	264	359	368	374	293
pro Jhg.	75	77	79	90	94	96	88	88	120	123	125	98
Züge [°]	3,0	3,1	3,1	3,6	3,8	3,8	3,5	3,5	4,8	4,9	5,0	3,9
Züge SI+SII [°]	3,9	4,0	4,0	4,1	4,3	4,3	4,2	4,2	4,7	4,7	4,8	4,3
K-Raumbedarf[°]	35	36	36	37	39	39	38	38	38	38	38	34
F-Raumbedarf	16	16	16	16	16	16	16	16	17	17	17	16
K-Raumbestand[°]	35	35	35	35	35	35	35	35	35	35	35	35
F-Raumbestand	15	15	15	15	15	15	15	15	15	15	15	15
Bilanz	-1	-2	-2	-3	-5	-5	-4	-4	-5	-5	-5	
[°] Frequenz:	25	SI	25	SII	^{°°} incl. Kursräume		Projektgruppe BILDUNG und REGION, Bonn					

Die Schulraumsituation der Gymnasien

Die **Oberschule zum Dom** wird längerfristig 3,5-zügig (3,6-zügig in der Sekundarstufe I, 3,3-zügig in der Sekundarstufe II) einen Raumbedarf von 30 Klassen- und 16 Fachräumen haben; sie verfügt über 32 Klassen-/Kursräume und 16 Fachräume (Bilanz: 2 Räume Überhang).

Schulraumbilanz der Gymnasien							vgl. Schulraumbestandsblatt und -programm					
	2005/06	2006/07	2007/08	2008/09	2009/10	2010/11	2011/12	2012/13	2013/14	2014/15	2015/16	2016/17
Oberschule zum Dom							Stadtteil Innenstadt					
Schüler SI	572	542	539	535	536	550	545	553	453	451	449	443
pro Jhg.	95	90	90	89	89	92	91	92	91	90	90	89
Züge [°]	3,8	3,6	3,6	3,6	3,6	3,7	3,6	3,7	3,6	3,6	3,6	3,5
Schüler SII	200	222	241	240	228	200	202	219	318	315	291	217
pro Jhg.	67	74	80	80	76	67	67	73	106	105	97	72
Züge [°]	2,7	3,0	3,2	3,2	3,0	2,7	2,7	2,9	4,2	4,2	3,9	2,9
Züge SI+SII [°]	3,4	3,4	3,5	3,5	3,4	3,4	3,3	3,4	3,8	3,8	3,7	3,3
K-Raumbedarf[°]	31	31	32	32	31	31	30	31	30	30	30	26
F-Raumbedarf	15	15	16	16	15	15	15	15	16	16	16	15
K-Raumbestand[°]	32	32	32	32	32	32	32	32	32	32	32	32
F-Raumbestand	16	16	16	16	16	16	16	16	16	16	16	16
Bilanz	2	2			2	2	3	2	2	2	2	7
[°] Frequenz:	25	SI	25	SII	^{°°} incl. Kursräume		Projektgruppe BILDUNG und REGION, Bonn					

Das **C.J. Burckhardt-Gymnasium** wird längerfristig 4,4-zügig (4,5-zügig in der Sekundarstufe I, 4,1-zügig in der Sekundarstufe II) einen Raumbedarf von 37 Klassen- und 16 Fachräumen haben; es verfügt über 27 Klassen-/Kursräume und 18 Fachräume (Bilanz: -8 Räume Defizit).

Schulraumbilanz der Gymnasien							vgl. Schulraumbestandsblatt und -programm					
	2005/06	2006/07	2007/08	2008/09	2009/10	2010/11	2011/12	2012/13	2013/14	2014/15	2015/16	2016/17
C.J. Burckhardt-Gymnasium							Stadtteil St. Lorenz Nord					
Schüler SI	583	590	646	653	661	687	690	693	571	569	567	558
pro Jhg.	97	98	108	109	110	115	115	116	114	114	113	112
Züge [°]	3,9	3,9	4,3	4,4	4,4	4,6	4,6	4,6	4,6	4,6	4,5	4,5
Schüler SII	185	223	213	239	247	254	259	288	426	434	405	301
pro Jhg.	62	74	71	80	82	85	86	96	142	145	135	100
Züge [°]	2,5	3,0	2,8	3,2	3,3	3,4	3,5	3,8	5,7	5,8	5,4	4,0
Züge SI+SII [°]	3,4	3,6	3,8	4,0	4,0	4,2	4,2	4,3	5,0	5,1	4,8	4,3
K-Raumbedarf[°]	31	32	34	36	36	38	38	39	40	41	38	34
F-Raumbedarf	15	16	16	16	16	16	16	16	17	17	17	16
K-Raumbestand[°]	27	27	27	27	27	27	27	27	27	27	27	27
F-Raumbestand	18	18	18	18	18	18	18	18	18	18	18	18
Bilanz	-1	-3	-5	-7	-7	-9	-9	-10	-12	-13	-10	-5
[°] Frequenz:	25	SI	25	SII	^{°°} incl. Kursräume		Projektgruppe BILDUNG und REGION, Bonn					

Die Schulraumsituation der Gymnasien

Die **Thomas-Mann Schule** wird längerfristig 3,9-zügig (3,9-zügig in der Sekundarstufe I, 4,1-zügig in der Sekundarstufe II) einen Raumbedarf von 34 Klassen- und 16 Fachräumen haben; sie verfügt über 32 Klassen-/Kursräume und 17 Fachräume (Bilanz: -1 Raum Defizit).

Schulraumbilanz der Gymnasien							vgl. Schulraumbestandsblatt und -programm					
	2005/06	2006/07	2007/08	2008/09	2009/10	2010/11	2011/12	2012/13	2013/14	2014/15	2015/16	2016/17
Thomas-Mann Schule							Stadtteil St. Gertrud					
Schüler SI	532	558	577	576	585	584	601	585	485	481	481	475
pro Jhg.	89	93	96	96	98	97	100	98	97	96	96	95
Züge [°]	3,5	3,7	3,8	3,8	3,9	3,9	4,0	3,9	3,9	3,8	3,8	3,8
Schüler SII	238	250	258	272	260	271	256	274	376	407	393	292
pro Jhg.	79	83	86	91	87	90	85	91	125	136	131	97
Züge [°]	3,2	3,3	3,4	3,6	3,5	3,6	3,4	3,7	5,0	5,4	5,2	3,9
Züge SI+SII [°]	3,4	3,6	3,7	3,7	3,8	3,8	3,8	3,8	4,3	4,4	4,3	3,8
K-Raumbedarf[°]	31	32	33	33	34	34	34	34	34	35	34	30
F-Raumbedarf	15	16	16	16	16	16	16	16	16	16	16	16
K-Raumbestand[°]	32	32	32	32	32	32	32	32	32	32	32	32
F-Raumbestand	17	17	17	17	17	17	17	17	17	17	17	17
Bilanz	3	1			-1	-1	-1	-1	-1	-2	-1	3
[°] Frequenz:	25	SI	25	SII	^{°°} incl. Kursräume		<i>Projektgruppe BILDUNG und REGION, Bonn</i>					

Das **Trave-Gymnasium** wird längerfristig 1,9-zügig (1,9-zügig in der Sekundarstufe I, 1,7-zügig in der Sekundarstufe II) einen Raumbedarf von 16 Klassen- und 9 Fachräumen haben; es verfügt über 24 Klassen-/Kursräume und 12 Fachräume (Bilanz: 11 Räume Überhang).

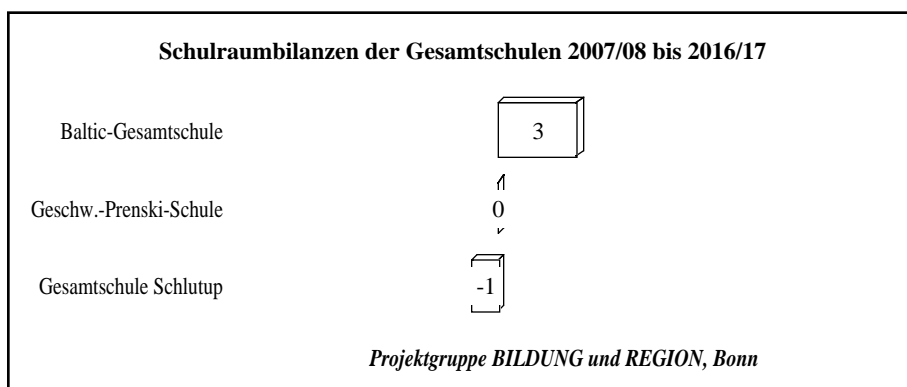
Schulraumbilanz der Gymnasien							vgl. Schulraumbestandsblatt und -programm					
	2005/06	2006/07	2007/08	2008/09	2009/10	2010/11	2011/12	2012/13	2013/14	2014/15	2015/16	2016/17
Trave-Gymnasium							Stadtteil Kücknitz					
Schüler SI	310	297	293	289	287	283	284	286	242	239	239	235
pro Jhg.	52	50	49	48	48	47	47	48	48	48	48	47
Züge [°]	2,1	2,0	2,0	1,9	1,9	1,9	1,9	1,9	1,9	1,9	1,9	1,9
Schüler SII	97	103	114	121	116	115	110	114	154	162	154	120
pro Jhg.	32	34	38	40	39	38	37	38	51	54	51	40
Züge [°]	1,3	1,4	1,5	1,6	1,5	1,5	1,5	1,5	2,1	2,2	2,1	1,6
Züge SI+SII [°]	1,8	1,8	1,8	1,8	1,8	1,8	1,8	1,8	2,0	2,0	2,0	1,8
K-Raumbedarf[°]	16	16	16	16	16	16	16	16	16	16	16	14
F-Raumbedarf	9	9	9	9	9	9	9	9	10	10	10	9
K-Raumbestand[°]	24	24	24	24	24	24	24	24	24	24	24	24
F-Raumbestand	12	12	12	12	12	12	12	12	12	12	12	12
Bilanz	11	11	11	11	11	11	11	11	10	10	10	13
[°] Frequenz:	25	SI	25	SII	^{°°} incl. Kursräume		<i>Projektgruppe BILDUNG und REGION, Bonn</i>					

Die Schulraumsituation der Gesamtschulen

4. Die Schulraumsituation der Gesamtschulen

Grundlage der untersuchten Schulraumbilanzen der einzelnen Schulen in der Hansestadt Lübeck sind die Vorgaben des Landes für die Schulraumnutzung und -bereitstellung. Die Raumprogramme des Landes sind verbindliche Richtlinien bei der Errichtung neuer Schulen, bei bestehenden Schulen bilden sie dagegen lediglich den Orientierungsrahmen für die Schulentwicklungsplanung.

In Orientierung an den prognostizierten Schülerzahlen und den davon abgeleiteten Zügigkeiten stellt sich die Schulraumsituation der Gesamtschulen in der Hansestadt Lübeck im Verlauf der mittel- bis längerfristigen Entwicklung wie folgt dar (vgl. die Raumprogramme des Landes sowie die Schulraumbestandsblätter in den Anlagen):



Die **Baltic-Gesamtschule** wird längerfristig 3,5-zügig (4,0-zügig in der Sekundarstufe I, 2,5-zügig in der Sekundarstufe II) einen Raumbedarf von 34 Klassen- und 15 Fachräumen haben; sie verfügt über 36 Klassen-/Kursräume und 16 Fachräume (Bilanz: 3 Räume Überhang).

Schulraumbilanz der Gesamtschulen								vgl. Schulraumbestandsblatt und -programm					
	2005/06	2006/07	2007/08	2008/09	2009/10	2010/11	2011/12	2012/13	2013/14	2014/15	2015/16	2016/17	
Baltic-Gesamtschule													Stadtteil Buntekuh
Schüler SI	610	626	618	618	617	617	612	606	599	597	593	583	
pro Jhg.	102	104	103	103	103	103	102	101	100	100	99	97	
Züge [°]	4,1	4,2	4,1	4,1	4,1	4,1	4,1	4,0	4,0	4,0	4,0	3,9	
Schüler SII	160	170	190	197	193	187	189	191	192	191	189	187	
pro Jhg.	53	57	63	66	64	62	63	64	64	64	63	62	
Züge [°]	2,1	2,3	2,5	2,6	2,6	2,5	2,5	2,5	2,6	2,5	2,5	2,5	
Züge SI+SII [°]	3,4	3,6	3,6	3,6	3,6	3,6	3,6	3,5	3,5	3,5	3,5	3,4	
K-Raumbedarf[°]	33	34	34	35	35	34	34	34	34	34	33	33	
F-Raumbedarf	14	16	16	16	16	16	16	15	15	15	15	14	
K-Raumbestand[°]	36	36	36	36	36	36	36	36	36	36	36	36	
F-Raumbestand	16	16	16	16	16	16	16	16	16	16	16	16	
Bilanz	5	2	2	1	1	2	2	3	3	3	4	5	
[°] Frequenz:	25	SI	25	SII	^{°°} incl. Kursräume		<i>Projektgruppe BILDUNG und REGION, Bonn</i>						

Die Schulraumsituation der Gesamtschulen

Die **Geschw.-Prenski-Schule** wird längerfristig 3,5-zügig (3,7-zügig in der Sekundarstufe I, 3,0-zügig in der Sekundarstufe II) einen Raumbedarf von 34 Klassen- und 15 Fachräumen haben; sie verfügt über 30 Klassen-/Kursräume und 19 Fachräume (Bilanz: 0).

Schulraumbilanz der Gesamtschulen							vgl. Schulraumbestandsblatt und -programm					
	2005/06	2006/07	2007/08	2008/09	2009/10	2010/11	2011/12	2012/13	2013/14	2014/15	2015/16	2016/17
Geschw.-Prenski-Schule							Stadtteil St. Gertrud					
Schüler SI	570	575	578	574	572	570	564	558	551	548	547	537
pro Jhg.	95	96	96	96	95	95	94	93	92	91	91	90
Züge [°]	3,8	3,8	3,9	3,8	3,8	3,8	3,8	3,7	3,7	3,7	3,6	3,6
Schüler SII	221	230	224	226	223	225	222	224	224	223	222	218
pro Jhg.	74	77	75	75	74	75	74	75	75	74	74	73
Züge [°]	2,9	3,1	3,0	3,0	3,0	3,0	3,0	3,0	3,0	3,0	3,0	2,9
Züge SI+SII [°]	3,5	3,6	3,6	3,5	3,5	3,5	3,5	3,5	3,5	3,5	3,4	3,4
K-Raumbedarf[°]	34	35	35	34	34	34	34	34	33	33	33	33
F-Raumbedarf	15	16	16	15	15	15	15	15	15	15	14	14
K-Raumbestand[°]	30	30	30	30	30	30	30	30	30	30	30	30
F-Raumbestand	19	19	19	19	19	19	19	19	19	19	19	19
Bilanz		-2	-2						1	1	2	2
[°] Frequenz:	25	SI	25	SII	^{°°} incl. Kursräume		<i>Projektgruppe BILDUNG und REGION, Bonn</i>					

Die **Gesamtschule Schlutup** wird längerfristig 2,7-zügig in der Sekundarstufe I einen Raumbedarf von 20 Klassen- und 9 Fachräumen haben; sie verfügt über 17 Klassen- und 11 Fachräume (Bilanz: -1 Raum Defizit).

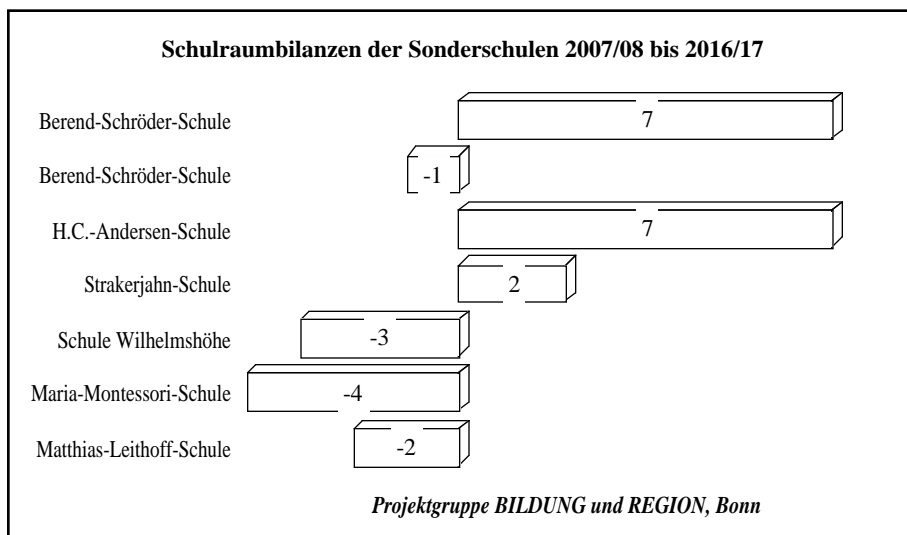
Schulraumbilanz der Gesamtschulen							vgl. Schulraumbestandsblatt und -programm					
	2005/06	2006/07	2007/08	2008/09	2009/10	2010/11	2011/12	2012/13	2013/14	2014/15	2015/16	2016/17
Gesamtschule Schlutup							Stadtteil Schlutup					
Schüler SI	406	404	409	410	413	410	407	402	395	392	390	385
pro Jhg.	68	67	68	68	69	68	68	67	66	65	65	64
Züge [°]	2,7	2,7	2,7	2,7	2,8	2,7	2,7	2,7	2,6	2,6	2,6	2,6
Schüler SII												
pro Jhg.												
Züge [°]												
Züge SI+SII [°]	2,7	2,7	2,7	2,7	2,8	2,7	2,7	2,7	2,6	2,6	2,6	2,6
K-Raumbedarf[°]	20	20	20	20	20	20	20	20	20	20	18	18
F-Raumbedarf	9	9	9	9	9	9	9	9	9	9	9	9
K-Raumbestand[°]	17	17	17	17	17	17	17	17	17	17	17	17
F-Raumbestand	11	11	11	11	11	11	11	11	11	11	11	11
Bilanz	-1	-1	-1	-1	-1	-1	-1	-1	-1	-1	1	1
[°] Frequenz:	25	SI	21	SII	^{°°} incl. Kursräume		<i>Projektgruppe BILDUNG und REGION, Bonn</i>					

Die Schulraumsituation der Sonderschulen

5. Die Schulraumsituation der Sonderschulen

Grundlage der untersuchten Schulraumbilanzen der einzelnen Schulen in der Hansestadt Lübeck sind die Vorgaben des Landes für die Schulraumnutzung und -bereitstellung. Die Raumprogramme des Landes sind verbindliche Richtlinien bei der Errichtung neuer Schulen, bei bestehenden Schulen bilden sie dagegen lediglich den Orientierungsrahmen für die Schulentwicklungsplanung.

In Orientierung an den prognostizierten Schülerzahlen und den davon abgeleiteten Zügigkeiten stellt sich die Schulraumsituation der Sonderschulen in der Hansestadt Lübeck im Verlauf der mittel- bis längerfristigen Entwicklung wie folgt dar (vgl. die Raumprogramme des Landes sowie die Schulraumbestandsblätter in den Anlagen):



Die **Berend-Schröder-Schule** verfügt am Standort Innenstadt über 17 Klassenräume und 6 Fachräume; sie wird zukünftig 0,9-zügig einen Raumbedarf von 8 Klassen- und 8 Fachräumen haben (Bilanz: 7 Räume Überhang). Die Aussenstelle Kücknitz verfügt über 4 Klassenräume und 3 Fachräume; sie wird zukünftig 0,6-zügig einen Raumbedarf von 4 Klassen- und 4 Fachräumen haben (Bilanz: -1 Raum Defizit).

Schulraumbilanz der Förderschulen												
	2005/06	2006/07	2007/08	2008/09	2009/10	2010/11	2011/12	2012/13	2013/14	2014/15	2015/16	2016/17
Berend-Schröder-Schule	ohne Aussenstelle Kücknitz						Stadtteil Innenstadt					
Schüler	100	98	100	98	97	98	96	95	94	93	92	91
pro Jhg.	11	11	11	11	11	11	11	11	10	10	10	10
Züge [°]	0,9	0,9	0,9	0,9	0,9	0,9	0,9	0,9	0,9	0,9	0,9	0,8
K-Raumbedarf	8	8	8	8	8	8	8	8	8	8	8	8
F-Raumbedarf	8	8	8	8	8	8	8	8	8	8	8	8
K-Raumbestand	17	17	17	17	17	17	17	17	17	17	17	17
F-Raumbestand	6	6	6	6	6	6	6	6	6	6	6	6
Bilanz	7	7	7	7	7	7	7	7	7	7	7	7
[°] Frequenz:	12											

Projektgruppe BILDUNG und REGION, Bonn

Die Schulraumsituation der Sonderschulen

Schulraumbilanz der Förderschulen												
	2005/06	2006/07	2007/08	2008/09	2009/10	2010/11	2011/12	2012/13	2013/14	2014/15	2015/16	2016/17
Berend-Schröder-Schule				Aussenstelle Kücknitz			Stadtteil Kücknitz					
Schüler	59	48	62	62	62	62	61	59	59	58	59	58
pro Jhg.	7	5	7	7	7	7	7	7	7	6	7	6
Züge [°]	0,5	0,4	0,6	0,6	0,6	0,6	0,6	0,5	0,5	0,5	0,5	0,5
K-Raumbedarf	4	4	4	4	4	4	4	4	4	4	4	4
F-Raumbedarf	4	4	4	4	4	4	4	4	4	4	4	4
K-Raumbestand	4	4	4	4	4	4	4	4	4	4	4	4
F-Raumbestand	3	3	3	3	3	3	3	3	3	3	3	3
Bilanz	-1	-1	-1	-1	-1	-1	-1	-1	-1	-1	-1	-1
[°] Frequenz:	12						Projektgruppe BILDUNG und REGION, Bonn					

Die **H.C.-Andersen-Schule** verfügt über 14 Klassenräume und 9 Fachräume; sie wird zukünftig 0,9-zügig einen Raumbedarf von 8 Klassen- und 8 Fachräumen haben (Bilanz: 7 Räume Überhang).

Schulraumbilanz der Förderschulen												
	2005/06	2006/07	2007/08	2008/09	2009/10	2010/11	2011/12	2012/13	2013/14	2014/15	2015/16	2016/17
H.C.-Andersen-Schule				Stadtteil Moisling								
Schüler	107	97	101	101	100	98	98	98	97	95	93	94
pro Jhg.	12	11	11	11	11	11	11	11	11	11	10	10
Züge [°]	1,0	0,9	0,9	0,9	0,9	0,9	0,9	0,9	0,9	0,9	0,9	0,9
K-Raumbedarf	8	8	8	8	8	8	8	8	8	8	8	8
F-Raumbedarf	8	8	8	8	8	8	8	8	8	8	8	8
K-Raumbestand	14	14	14	14	14	14	14	14	14	14	14	14
F-Raumbestand	9	9	9	9	9	9	9	9	9	9	9	9
Bilanz	7	7	7	7	7	7	7	7	7	7	7	7
[°] Frequenz:	12						Projektgruppe BILDUNG und REGION, Bonn					

Die **Strakerjahn-Schule** verfügt über 18 Klassenräume und 8 Fachräume; sie wird zukünftig 2,0-zügig einen Raumbedarf von 16 Klassen- und 8 Fachräumen haben (Bilanz: 2 Räume Überhang).

Schulraumbilanz der Förderschulen												
	2005/06	2006/07	2007/08	2008/09	2009/10	2010/11	2011/12	2012/13	2013/14	2014/15	2015/16	2016/17
Strakerjahn-Schule				Stadtteil St. Lorenz Nord								
Schüler	243	226	229	227	226	224	221	220	220	218	213	213
pro Jhg.	27	25	25	25	25	25	25	24	24	24	24	24
Züge [°]	2,3	2,1	2,1	2,1	2,1	2,1	2,0	2,0	2,0	2,0	2,0	2,0
K-Raumbedarf	18	17	17	17	17	17	16	16	16	16	16	16
F-Raumbedarf	8	8	8	8	8	8	8	8	8	8	8	8
K-Raumbestand	18	18	18	18	18	18	18	18	18	18	18	18
F-Raumbestand	8	8	8	8	8	8	8	8	8	8	8	8
Bilanz		1	1	1	1	1	2	2	2	2	2	2
[°] Frequenz:	12						Projektgruppe BILDUNG und REGION, Bonn					

Die Schulraumsituation der Sonderschulen

Die **Schule Wilhelmshöhe** verfügt über 14 Klassenräume und 3 Fachräume; sie wird zukünftig 0,8-zügig einen Raumbedarf von 13 Klassen- und 7 Fachräumen haben (Bilanz: -3 Räume Defizit).

Schulraumbilanz der Schulen für Geistigbehinderte												
	2005/06	2006/07	2007/08	2008/09	2009/10	2010/11	2011/12	2012/13	2013/14	2014/15	2015/16	2016/17
Schule Wilhelmshöhe										Stadtteil St. Lorenz Nord		
Schüler	92	82	83	83	80	81	80	79	79	78	77	77
pro Jhg.	9	8	8	8	8	8	8	8	8	8	8	8
Züge [°]	0,9	0,8	0,8	0,8	0,8	0,8	0,8	0,8	0,8	0,8	0,8	0,8
K-Raumbedarf	14	13	13	13	13	13	13	13	13	13	13	13
F-Raumbedarf	7	7	7	7	7	7	7	7	7	7	7	7
K-Raumbestand	14	14	14	14	14	14	14	14	14	14	14	14
F-Raumbestand	3	3	3	3	3	3	3	3	3	3	3	3
Bilanz	-4	-3	-3	-3	-3	-3	-3	-3	-3	-3	-3	-3
[°] Frequenz:	10											
<i>Projektgruppe BILDUNG und REGION, Bonn</i>												

Die **Maria-Montessori-Schule** verfügt über 10 Klassenräume und 4 Fachräume; sie wird zukünftig 0,7-zügig einen Raumbedarf von 11 Klassen- und 7 Fachräumen haben (Bilanz: -4 Räume Defizit).

Schulraumbilanz der Schulen für Geistigbehinderte												
	2005/06	2006/07	2007/08	2008/09	2009/10	2010/11	2011/12	2012/13	2013/14	2014/15	2015/16	2016/17
Maria-Montessori-Schule										Stadtteil St. Gertrud		
Schüler	68	73	69	69	68	67	66	66	65	65	64	65
pro Jhg.	7	7	7	7	7	7	7	7	7	7	6	7
Züge [°]	0,7	0,7	0,7	0,7	0,7	0,7	0,7	0,7	0,7	0,7	0,6	0,7
K-Raumbedarf	11	11	11	11	11	11	11	11	11	11	10	11
F-Raumbedarf	7	7	7	7	7	7	7	7	7	7	7	7
K-Raumbestand	10	10	10	10	10	10	10	10	10	10	10	10
F-Raumbestand	4	4	4	4	4	4	4	4	4	4	4	4
Bilanz	-4	-4	-4	-4	-4	-4	-4	-4	-4	-4	-3	-4
[°] Frequenz:	10											
<i>Projektgruppe BILDUNG und REGION, Bonn</i>												

Die **Matthias-Leithoff-Schule** verfügt über 16 Klassenräume und 8 Fachräume; sie wird zukünftig 1,2-zügig einen Raumbedarf von 19 Klassen- und 7 Fachräumen haben (Bilanz: -2 Räume Defizit).

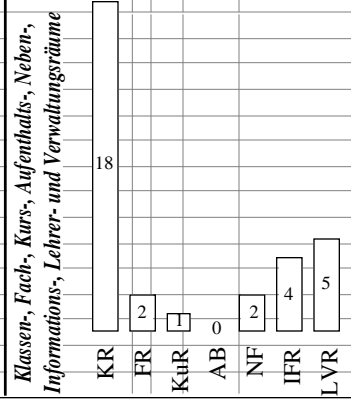
Schulraumbilanz der Schule für Körperbehinderte												
	2005/06	2006/07	2007/08	2008/09	2009/10	2010/11	2011/12	2012/13	2013/14	2014/15	2015/16	2016/17
Matthias-Leithoff-Schule										Stadtteil Kücknitz		
Schüler	126	123	120	120	118	119	117	116	115	114	112	113
pro Jhg.	13	12	12	12	12	12	12	12	12	11	11	11
Züge [°]	1,3	1,2	1,2	1,2	1,2	1,2	1,2	1,2	1,2	1,1	1,1	1,1
K-Raumbedarf	21	19	19	19	19	19	19	19	19	18	18	18
F-Raumbedarf	7	7	7	7	7	7	7	7	7	7	7	7
K-Raumbestand	16	16	16	16	16	16	16	16	16	16	16	16
F-Raumbestand	8	8	8	8	8	8	8	8	8	8	8	8
Bilanz	-4	-2	-2	-2	-2	-2	-2	-2	-2	-1	-1	-1
[°] Frequenz:	10											
<i>Projektgruppe BILDUNG und REGION, Bonn</i>												

Schulraumbestand im Stadtteil Innenstadt

Schulname: Dom-Schule	Grundschule		Baujahr:		
Stadtteil: Innenstadt					
Straße: Domkirchhof 5-6					
Raumart	Zahl	qm	Raumart	Zahl	qm
Klassen-/Fach-/Mehrzweck-/Kursräume insg.:	21	1.031	Räume/Fläche insg. (ohne Sport u. W R/F):	32	1.222
Klassenräume (KR) insg.:	18	890	Räume Nebenflächen (NF) insg.:	2	34
Fach-/Mehrzweckräume (FR) insg.:	2	127	Informationsbereich	4	56
Kursräume (KuR) insg.:	1	14	Lehrmittelraum (IFR)	1	14
Aufenthaltsräume/SKG/Ganztag (AB) insg.:			Bibliothek (IFR)		
Allgemeiner Unterrichtsbereich	20	984	Mediothek (IFR)		
Unterrichtsraum (kleiner als 60 qm) (KR)	18	890	Lager- und Abstellraum (IFR)	3	42
Unterrichtsraum (60 qm und größer) (KR)			Lehrer- und Verwaltungsbereich	5	101
Mehrzweckraum (ohne Nebenflächen) (FR)	1	80	Lehrerbereich (LVR)	3	80
Kurs-(Gruppen-)raum (KuR)	1	14	Geschäftszimmer (LVR)	1	9
Sprachlabor/Medienraum (ohne Nebenflächen) (FR)			Sonstiger Verwaltungsbereich (LVR)	1	12
Naturwissenschaftl., techn., musischer Bereich	1	47			
Lehr-/Übungs-/Demonstrationsraum (ohne Nebenflächen) (FR)			Sportbereich	1	159
Hauswirtschaft (ohne Nebenflächen) (FR)			Turnhalle (SB)	1	159
Technik-/Werkraum (ohne Nebenflächen) (FR)	1	47	Schwimmbad (SB)		
Computerfachraum (ohne Nebenflächen) (FR)			Außensportanlage (SB)		
Raum für textiles Gestalten (FR)			Weitere Räume bzw. Flächen		
Musikraum (ohne Nebenflächen) (FR)			Schulhof (W R/F)		
Kunstraum (ohne Nebenflächen) (FR)			Aula (W R/F)		
Aufenthaltsbereich, Ganztag (AB)			Forum (W R/F)		
Ganztag (AB)					
Schüleraufenthaltsraum/Ganztag (AB)					

Projektgruppe BILDUNG und REGION, Bonn

Unterricht < 60 qm	a 8	b 49	c 9	d 50	e 1	f 48	g	h			b:1PV,1MZR	Bibliothek	a			
°	e	f	g	h								°	b			
°	i	j	k	l					Σ	18	890	°	c			
Unterricht ≥ 60 qm	a	b	c	d								°	d			
°	e	f	g	h								°	Σ			
°	i	j	k	l					Σ			Mediothek	a			
Mehrzweckraum	a 1	b 80	c	d					Σ	1	80	°	b			
Materialraum	a 1	b 17	c	d					Σ	1	17	°	Σ			
Kurs-(Gruppen-)raum	a 1	b 14	c	d								°	Σ			
°	e	f	g	h								Turnhalle	a 1	b 159		
°	i	j	k	l					Σ	1	14	°	b			
Sprachlabor/Medienr.	a	b	c	d					Σ			°	c			
Lehr-/Übungs-/De-	a	b	c	d								°	Σ	1	159	
° monstrationsraum	e	f	g	h								°	a			
°	i	j	k	l					Σ			°	b			
Sammlung+Vorber.	a	b	c	d								°	Σ			
°	e	f	g	h					Σ			Außensportanl.	a			
°	i	j	k	l								°	b			
Hauswirtschaft	a	b	c	d								°	Σ			
°	e	f	g	h								°	a			
°	i	j	k	l					Σ			°	b			
Hauswirt. Nebenraum	a	b	c	d					Σ			°	Σ			
°	e	f	g	h								°	a			
Technik-/Werkraum	a 1	b 47	c	d								°	b			
°	e	f	g	h								°	Σ			
°	i	j	k	l					Σ	1	47	°	a			
Technik Nebenraum	a 1	b 17	c	d					Σ	1	17	°	b			
Computerfachraum	a	b	c	d					Σ			°	Σ			
Computer Nebenraum	a	b	c	d					Σ			°	a			
Textiles Gestalten	a	b	c	d					Σ			°	b			
Musikraum	a	b	c	d					Σ			°	Σ			
Musik Nebenraum	a	b	c	d					Σ			°	a			
Kunstraum	a	b	c	d					Σ			°	b			
Kunst Nebenraum	a	b	c	d					Σ			°	Σ			
Weitere Nebenräume	a	b	c	d					Σ			°	a			
Lehrmittelraum	a 1	b 14	c	d					Σ	1	14	°	b			
Lager-/Abstellraum	a 1	b 16	c 1	d 9					Σ	3	42	°	Σ			
Schüleraufenthaltsr.	a	b	c	d					Σ			°	a			
Ganztagsbereich	a	b	c	d					Σ			°	b			
Lehrerbereich	a 1	b 16	c 1	d 15					Σ	3	80	°	Σ			
°	e	f	g	h								°	a			
°	i	j	k	l					Σ	1	9	°	b			
Geschäftszimmer	a 1	b 9	c	d					Σ	1	9	°	Σ			
°	e	f	g	h								°	a			
Sonstige Verwaltung	a 1	b 12	c	d					Σ	1	12	°	b			
°	e	f	g	h					Σ	1	12	°	Σ			

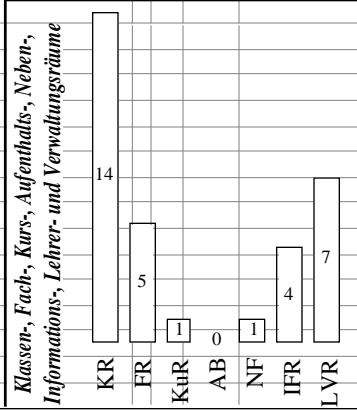


Schulraumbestand im Stadtteil Innenstadt

Schulname:	A.H.-Francke-Schule	Hauptschule	Baujahr:		
Stadtteil:	Innenstadt				
Straße:	Schildstr. 6-8				
Raumart	Zahl	qm	Raumart	Zahl	qm
Klassen-/Fach-/Mehrzweck-/Kursräume insg.:	20	1.011	Räume/Fläche insg. (ohne Sport u. W R/F):	32	1.357
<i>Klassenräume (KR) insg.:</i>	14	699	Räume Nebenflächen (NF) insg.:	1	19
<i>Fach-/Mehrzweckräume (FR) insg.:</i>	5	293	Informationsbereich	4	83
<i>Kursräume (KuR) insg.:</i>	1	19	Lehrmittelraum (IFR)	1	14
<i>Aufenthaltsräume/SKG/Ganztag (AB) insg.:</i>			Bibliothek (IFR)	1	45
Allgemeiner Unterrichtsbereich	16	762	Mediothek (IFR)		
Unterrichtsraum (kleiner als 60 qm) (KR)	14	699	Lager- und Abstellraum (IFR)	2	24
Unterrichtsraum (60 qm und größer) (KR)			Lehrer- und Verwaltungsbereich	7	244
Mehrzweckraum (ohne Nebenflächen) (FR)			Lehrerbereich (LVR)	3	114
Kurs-(Gruppen-)raum (KuR)	1	19	Geschäftszimmer (LVR)	1	51
Sprachlabor/Medienraum (ohne Nebenflächen) (FR)	1	44	Sonstiger Verwaltungsbereich (LVR)	3	79
Naturwissenschaftl., techn., musischer Bereich	4	249			
Lehr-/Übungs-/Demonstrationsraum (ohne Nebenflächen) (FR)			Sportbereich	1	285
Hauswirtschaft (ohne Nebenflächen) (FR)	1	96	Turnhalle (SB)	1	285
Technik-/Werkraum (ohne Nebenflächen) (FR)	1	47	Schwimmbad (SB)		
Computerfachraum (ohne Nebenflächen) (FR)	1	59	Außensportanlage (SB)		
Raum für textiles Gestalten (FR)			Weitere Räume bzw. Flächen	1	128
Musikraum (ohne Nebenflächen) (FR)	1	47	Schulhof (W R/F)		
Kunstraum (ohne Nebenflächen) (FR)			Aula (W R/F)	1	128
Aufenthaltsbereich			Forum (W R/F)		
Schüleraufenthaltsraum (AB)					
Ganztagsbereich (AB)					

Projektgruppe BILDUNG und REGION, Bonn

Unterricht < 60 qm	a 3	50 b 6	51 c 2	46 d 2	47		a: davon 2 G II	Bibliothek	a 1	45
°	e 1	57 f	g	h				°	b	
°	i	j	k	l	Σ	14 699		°	c	
Unterricht ≥ 60 qm	a	b	c	d				°	d	
°	e	f	g	h				°	Σ	1 45
°	i	j	k	l	Σ			Mediothek	a	
Mehrzweckraum	a	b	c	d	Σ			°	b	
Materialraum	a	b	c	d	Σ			°	Σ	
Kurs-(Gruppen-)raum	1	19 b	c	d				Turnhalle	a 1	285
°	e	f	g	h				°	b	
°	i	j	k	l	Σ	1 19		°	c	
Sprachlabor/Medienr.	a 1	44 b	c	d	Σ	1 44		°	Σ	1 285
Lehr-/Übungs-/De-	a	b	c	d				Schwimmbad	a	
° monstrationsraum	e	f	g	h				°	b	
°	i	j	k	l	Σ			°	Σ	
Sammlung+Vorber.	a 1	19 b	c	d				Außensportanl.	a	
°	e	f	g	h	Σ	1 19		°	b	
Hauswirtschaft	a 1	96 b	c	d				°	Σ	
°	e	f	g	h				Schulhof	a	
°	i	j	k	l	Σ	1 96		°	b	
Hauswirt. Nebenraum	a	b	c	d	Σ			°	Σ	
Technik-/Werkraum	a 1	47 b	c	d				Aula	a 1	128
°	e	f	g	h				°	b	
°	i	j	k	l	Σ	1 47		°	Σ	1 128
Technik Nebenraum	a	b	c	d	Σ			Forum	a	
Computerfachraum	a 1	59 b	c	d	Σ	1 59		°	b	
Computer Nebenraum	a	b	c	d	Σ			°	Σ	
Textiles Gestalten	a	b	c	d	Σ					
Musikraum	a 1	47 b	c	d	Σ	1 47				
Musik Nebenraum	a	b	c	d	Σ					
Kunstraum	a	b	c	d	Σ					
Kunst Nebenraum	a	b	c	d	Σ					
Weitere Nebenräume	a	b	c	d	Σ					
Lehrmittelraum	a 1	14 b	c	d	Σ	1 14				
Lager-/Abstellraum	a 1	10 b 1	14 c	d	Σ	2 24				
Schüleraufenthaltsr.	a	b	c	d	Σ					
Ganztagsbereich	a	b	c	d	Σ					
Lehrerbereich	a 1	19 b 1	73 c 1	22 d						
°	e	f	g	h						
°	i	j	k	l	Σ	3 114				
Geschäftszimmer	a 1	51 b	c	d	Σ	1 51				
Sonstige Verwaltung	a 1	19 b 1	25 c 1	35 d						
°	e	f	g	h	Σ	3 79				



Schulraumbestand im Stadtteil Innenstadt

Schulname: Ernestinenschule		Gymnasium		Baujahr:	
Stadtteil: Innenstadt				inkl. Außenstelle Burgschule	
Straße: Kleine Burgstr. 24-26					
Raumart	Zahl	qm	Raumart	Zahl	qm
Klassen-/Fach-/Mehrzweck-/Kursräume insg.:	47	2.318	Räume/Fläche insg. (ohne Sport u. W R/F):	107	4.010
Klassenräume (KR) insg.:	26	1.148	Räume Nebenflächen (NF) insg.:	23	622
Fach-/Mehrzweckräume (FR) insg.:	10	669	Informationsbereich	10	306
Kursräume (KuR) insg.:	9	342	Lehrmittelraum (IFR)	3	70
Aufenthaltsräume/SKG/Ganztag (AB) insg.:	2	159	Bibliothek (IFR)	3	152
Allgemeiner Unterrichtsbereich	35	1.490	Mediothek (IFR)		
Unterrichtsraum (kleiner als 60 qm) (KR)	25	1.086	Lager- und Abstellraum (IFR)	4	84
Unterrichtsraum (60 qm und größer) (KR)	1	62	Lehrer- und Verwaltungsbereich	27	764
Mehrzweckraum (ohne Nebenflächen) (FR)			Lehrerbereich (LVR)	7	253
Kurs-(Gruppen-)raum (KuR)	9	342	Geschäftszimmer (LVR)	1	22
Sprachlabor/Medienraum (ohne Nebenflächen) (FR)			Sonstiger Verwaltungsbereich (LVR)	19	489
Naturwissenschaftl., techn., musischer Bereich	10	669			
Lehr-/Übungs-/Demonstrationsraum (ohne Nebenflächen) (FR)	6	369	Sportbereich	3	663
Hauswirtschaft (ohne Nebenflächen) (FR)			Turnhalle (SB)	3	663
Technik-/Werkraum (ohne Nebenflächen) (FR)			Schwimmbad (SB)		
Computerfachraum (ohne Nebenflächen) (FR)			Außensportanlage (SB)		
Raum für textiles Gestalten (FR)			Weitere Räume bzw. Flächen	1	192
Musikraum (ohne Nebenflächen) (FR)	2	146	Schulhof (W R/F)		
Kunstraum (ohne Nebenflächen) (FR)	2	154	Aula (W R/F)	1	192
Aufenthaltsbereich	2	159	Forum (W R/F)		
Schüleraufenthaltsraum (AB)	1	86			
Ganztagsbereich (AB)	1	73			

Projektgruppe BILDUNG und REGION, Bonn

Unterricht < 60 qm	1	2	3	4	5	6	7	8	9	10	11	12	Σ	Zahl	qm
°	1	2	3	4	5	6	7	8	9	10	11	12	25	1.086	
°	1	2	3	4	5	6	7	8	9	10	11	12	1	62	
°	1	2	3	4	5	6	7	8	9	10	11	12	9	342	
°	1	2	3	4	5	6	7	8	9	10	11	12	3	152	
°	1	2	3	4	5	6	7	8	9	10	11	12	3	663	
°	1	2	3	4	5	6	7	8	9	10	11	12	1	192	
°	1	2	3	4	5	6	7	8	9	10	11	12	1	86	
°	1	2	3	4	5	6	7	8	9	10	11	12	1	73	
°	1	2	3	4	5	6	7	8	9	10	11	12	7	253	
°	1	2	3	4	5	6	7	8	9	10	11	12	1	22	
°	1	2	3	4	5	6	7	8	9	10	11	12	19	489	

Unterricht ≥ 60 qm	1	2	3	4	5	6	7	8	9	10	11	12	Σ	Zahl	qm
°	1	2	3	4	5	6	7	8	9	10	11	12	6	369	
°	1	2	3	4	5	6	7	8	9	10	11	12	14	413	
°	1	2	3	4	5	6	7	8	9	10	11	12	4	81	
°	1	2	3	4	5	6	7	8	9	10	11	12	4	86	
°	1	2	3	4	5	6	7	8	9	10	11	12	3	70	
°	1	2	3	4	5	6	7	8	9	10	11	12	4	84	
°	1	2	3	4	5	6	7	8	9	10	11	12	1	86	
°	1	2	3	4	5	6	7	8	9	10	11	12	1	73	
°	1	2	3	4	5	6	7	8	9	10	11	12	7	253	
°	1	2	3	4	5	6	7	8	9	10	11	12	1	22	
°	1	2	3	4	5	6	7	8	9	10	11	12	19	489	

Klassen-, Fach-, Kurs-, Aufenthalts-, Neben-, Informations-, Lehrer- und Verwaltungsräume

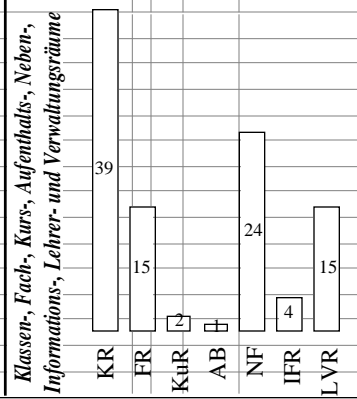
Raumart	Zahl	qm
KR	26	1.148
FR	10	669
KuR	9	342
AB	2	159
NF	23	622
IFR	3	70
LVR	7	253

Schulraumbestand im Stadtteil Innenstadt

Schulname: Johanneum zu Lübeck	Gymnasium		Baujahr:		
Stadtteil: Innenstadt					
Straße: Bei St. Johannis 1-3					
Raumart	Zahl	qm	Raumart	Zahl	qm
Klassen-/Fach-/Mehrzweck-/Kursräume insg.:	57	3.185	Räume/Fläche insg. (ohne Sport u. W R/F):	100	4.368
Klassenräume (KR) insg.:	39	1.977	Räume Nebenflächen (NF) insg.:	24	607
Fach-/Mehrzweckräume (FR) insg.:	15	1.060	Informationsbereich	4	174
Kursräume (KuR) insg.:	2	70	Lehrmittelraum (IFR)	1	46
Aufenthaltsräume/SKG/Ganztag (AB) insg.:	1	78	Bibliothek (IFR)	1	107
Allgemeiner Unterrichtsbereich	42	2.092	Mediothek (IFR)		
Unterrichtsraum (kleiner als 60 qm) (KR)	35	1.713	Lager- und Abstellraum (IFR)	2	21
Unterrichtsraum (60 qm und größer) (KR)	4	264	Lehrer- und Verwaltungsbereich	15	402
Mehrzweckraum (ohne Nebenflächen) (FR)			Lehrerbereich (LVR)	10	314
Kurs-(Gruppen-)raum (KuR)	2	70	Geschäftszimmer (LVR)	1	20
Sprachlabor/Medienraum (ohne Nebenflächen) (FR)	1	45	Sonstiger Verwaltungsbereich (LVR)	4	68
Naturwissenschaftl., techn., musischer Bereich	14	1.015			
Lehr-/Übungs-/Demonstrationsraum (ohne Nebenflächen) (FR)	7	460	Sportbereich	1	397
Hauswirtschaft (ohne Nebenflächen) (FR)			Turnhalle (SB)	1	397
Technik-/Werkraum (ohne Nebenflächen) (FR)	2	194	Schwimmbad (SB)		
Computerfachraum (ohne Nebenflächen) (FR)	1	46	Außensportanlage (SB)		
Raum für textiles Gestalten (FR)			Weitere Räume bzw. Flächen	1	299
Musikraum (ohne Nebenflächen) (FR)	2	154	Schulhof (W R/F)		
Kunstraum (ohne Nebenflächen) (FR)	2	161	Aula (W R/F)	1	299
Aufenthaltsbereich	1	78	Forum (W R/F)		
Schüleraufenthaltsraum (AB)	1	78			
Ganztagsbereich (AB)					

Projektgruppe BILDUNG und REGION, Bonn

Unterricht < 60 qm	a 1 44 b 6 46 c 5 58 d 6 45									Bibliothek	a 1 107
°	e 3 54 f 3 51 g 3 57 h 1 50									°	b
°	i 3 42 j 3 41 k 1 48 l									°	c
										°	d
Unterricht ≥ 60 qm	a 1 63 b 2 62 c 1 77 d									°	Σ 1 107
°	e	f	g	h						Mediothek	a
°	i	j	k	l						°	b
										°	Σ
Mehrzweckraum	a	b	c	d						°	Σ
Materialraum	a	b	c	d						°	Σ
Kurs-(Gruppen-)raum	a 2 35 b	c	d							Turnhalle	a 1 397
°	e	f	g	h						°	b
°	i	j	k	l						°	c
										°	Σ 1 397
Sprachlabor/Medienr.	a 1 45 b	c	d							°	Σ
Lehr-/Übungs-/De-	a 1 62 b 2 63 c 1 76 d 1 51									Schwimmbad	a
°	e 1 71 f 1 74 g	h								°	b
°	i	j	k	l						°	Σ
										°	Σ 1 397
Sammlung+Vorber.	a 1 42 b 1 44 c 1 45 d 1 26									°	a
°	e 1 47 f 1 14 g 1 50 h 1 30									°	b
										°	Σ
										°	Σ 8 298
Hauswirtschaft	a	b	c	d						°	Σ
°	e	f	g	h						°	Σ
°	i	j	k	l						Schulhof	a
										°	b
Hauswirt. Nebenraum	a	b	c	d						°	Σ
°	e	f	g	h						°	Σ
Technik-/Werkraum	a 1 98 b 1 96 c	d								Aula	a 1 299
°	e	f	g	h						°	b
°	i	j	k	l						°	Σ 1 299
										°	Σ
Technik Nebenraum	a 1 19 b 1 23 c 1 36 d									°	a
Computerfachraum	a 1 46 b	c	d							°	b
°	e	f	g	h						°	Σ 1 299
Computer Nebenraum	a	b	c	d						°	Σ
Textiles Gestalten	a	b	c	d						°	Σ
Musikraum	a 2 77 b	c	d								
Musik Nebenraum	a 3 10 b 1 11 c	d									
Kunstraum	a 1 64 b 1 97 c	d									
Kunst Nebenraum	a 2 29 b 1 19 c	d									
Weitere Nebenräume	a 2 11 b 2 18 c 1 28 d 1 27										
Lehrmittelraum	a 1 46 b	c	d								
Lager-/Abstellraum	a 1 12 b 1 9 c	d									
Schüleraufenthaltsr.	a 1 78 b	c	d								
Ganztagsbereich	a	b	c	d							
Lehrerbereich	a 2 28 b 1 20 c 1 71 d 1 45										
°	e 1 15 f	g 1 31 h 1 46									
°	i 1 9 j 1 21 k	l									
Geschäftszimmer	a 1 20 b	c	d								
°	e	f	g	h							
Sonstige Verwaltung	a 2 21 b 1 16 c 1 10 d										
°	e	f	g	h							

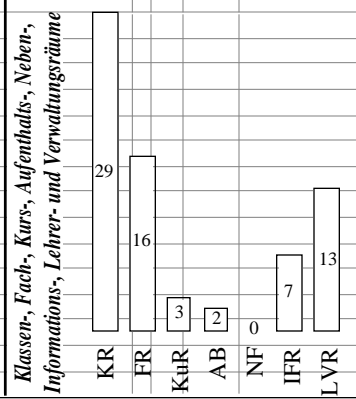


Schulraumbestand im Stadtteil Innenstadt

Schulname: Oberschule zum Dom	Gymnasium		Baujahr:		
Stadtteil: Innenstadt					
Straße: Domkirchhof 1-3					
Raumart	Zahl	qm	Raumart	Zahl	qm
Klassen-/Fach-/Mehrzweck-/Kursräume insg.:	50	2.990	Räume/Fläche insg. (ohne Sport u. W R/F):	90	4.290
Klassenräume (KR) insg.:	29	1.472	Räume Nebenflächen (NF) insg.:	20	637
Fach-/Mehrzweckräume (FR) insg.:	16	1.314	Informationsbereich	7	220
Kursräume (KuR) insg.:	3	100	Lehrmittelraum (IFR)	3	96
Aufenthaltsräume/SKG/Ganztag (AB) insg.:	2	104	Bibliothek (IFR)	2	75
Allgemeiner Unterrichtsbereich	33	1.648	Mediothek (IFR)		
Unterrichtsraum (kleiner als 60 qm) (KR)	28	1.408	Lager- und Abstellraum (IFR)	2	49
Unterrichtsraum (60 qm und größer) (KR)	1	64	Lehrer- und Verwaltungsbereich	13	443
Mehrzweckraum (ohne Nebenflächen) (FR)			Lehrerbereich (LVR)	8	331
Kurs-(Gruppen-)raum (KuR)	3	100	Geschäftszimmer (LVR)	1	25
Sprachlabor/Medienraum (ohne Nebenflächen) (FR)	1	76	Sonstiger Verwaltungsbereich (LVR)	4	87
Naturwissenschaftl., techn., musischer Bereich	15	1.238			
Lehr-/Übungs-/Demonstrationsraum (ohne Nebenflächen) (FR)	7	540	Sportbereich		
Hauswirtschaft (ohne Nebenflächen) (FR)			Turnhalle (SB)		
Technik-/Werkraum (ohne Nebenflächen) (FR)	3	300	Schwimmbad (SB)		
Computerfachraum (ohne Nebenflächen) (FR)	1	64	Außensportanlage (SB)		
Raum für textiles Gestalten (FR)			Weitere Räume bzw. Flächen	1	399
Musikraum (ohne Nebenflächen) (FR)	2	144	Schulhof (W R/F)		
Kunstraum (ohne Nebenflächen) (FR)	2	190	Aula (W R/F)	1	399
Aufenthaltsbereich	2	104	Forum (W R/F)		
Schüleraufenthaltsraum (AB)	2	104			
Ganztagsbereich (AB)					

Projektgruppe BILDUNG und REGION, Bonn

Unterricht < 60 qm	a 13	b 52	c 2	d 54	e 2	f 48	g 2	h 49							Bibliothek	a 1	53		
°	e 3	f 46	g 2	h 51	i 3	j 50	k 1	l 40							°	b 1	22		
°	i	j	k	l					Σ 28	1.408					°	c			
Unterricht ≥ 60 qm	a 1	b 64	c	d											°	d			
°	e	f	g	h											°	Σ 2	75		
°	i	j	k	l					Σ 1	64					Mediothek	a			
Mehrzweckraum	a	b	c	d					Σ						°	b			
Materialraum	a	b	c	d					Σ						°	Σ			
Kurs-(Gruppen-)raum	a 1	b 36	c 2	d 32											Turnhalle	a			
°	e	f	g	h											°	b			
°	i	j	k	l					Σ 3	100					°	c			
Sprachlabor/Medienr.	a 1	b 76	c	d					Σ 1	76					°	Σ			
Lehr-/Übungs-/De-	a 1	b 82	c 1	d 54	e 1	f 62									Schwimmbad	a			
°	e 1	f 81	g 1	h 98	i 1	j 90									°	b			
°	i	j	k	l					Σ 7	540					°	Σ			
Sammlung+Vorber.	a 1	b 62	c 1	d 56	e 2	f 20	g 1	h 53							Außensportanl.	a			
°	e 2	f 51	g	h					Σ 7	313					°	b			
Hauswirtschaft	a	b	c	d											°	Σ			
°	e	f	g	h											Schulhof	a			
°	i	j	k	l					Σ						°	b			
Hauswirt. Nebenraum	a	b	c	d					Σ						°	Σ			
Technik-/Werkraum	a 1	b 114	c 1	d 78	e 1	f 108									Aula	a 1	399		
°	e	f	g	h											°	b	99	Bühne	
°	i	j	k	l					Σ 3	300					°	Σ 1	399		
Technik Nebenraum	a 1	b 47	c 1	d 31	e 2	f 14			Σ 4	106					Forum	a			
Computerfachraum	a 1	b 64	c	d					Σ 1	64					°	b			
Computer Nebenraum	a	b	c	d					Σ						°	Σ			
Textiles Gestalten	a	b	c	d					Σ										
Musikraum	a 1	b 95	c 1	d 49					Σ 2	144									
Musik Nebenraum	a 1	b 49	c 1	d 36					Σ 2	85									
Kunstraum	a 1	b 107	c 1	d 83					Σ 2	190									
Kunst Nebenraum	a 1	b 36	c 1	d 14	e 1	f 13	g 1	h 11	Σ 3	63	c:Foto								
Weitere Nebenräume	a 1	b 24	c 1	d 20	e 1	f 15	g 1	h 11	Σ 4	70	a:Werken NR								
Lehrmittelraum	a 1	b 32	c 1	d 19	e 1	f 45			Σ 3	96									
Lager-/Abstellraum	a 1	b 24	c 1	d 25					Σ 2	49									
Schüleraufenthaltsr.	a 2	b 52	c	d					Σ 2	104									
Ganztagsbereich	a	b	c	d					Σ										
Lehrerbereich	a 1	b 55	c 2	d 19	e 1	f 30	g 1	h 15											
°	e 1	f 40	g 1	h 101	i 1	j 52													
°	i	j	k	l					Σ 8	331									
Geschäftszimmer	a 1	b 25	c	d					Σ 1	25									
Sonstige Verwaltung	a 1	b 11	c 1	d 18	e 1	f 32	g 1	h 26											
°	e	f	g	h					Σ 4	87									

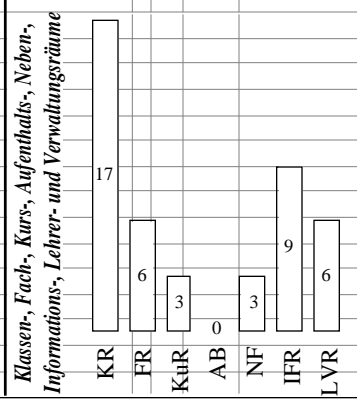


Schulraumbestand im Stadtteil Innenstadt

Schulname: Berend-Schröder-Schule	Förderschule		Baujahr:		
Stadtteil: Innenstadt					
Straße: Langer Lohberg 24					
Raumart	Zahl	qm	Raumart	Zahl	qm
Klassen-/Fach-/Mehrzweck-/Kursräume insg.:	26	1.370	Räume/Fläche insg. (ohne Sport u. W R/F):	44	2.011
Klassenräume (KR) insg.:	17	956	Räume Nebenflächen (NF) insg.:	3	90
Fach-/Mehrzweckräume (FR) insg.:	6	345	Informationsbereich	9	374
Kursräume (KuR) insg.:	3	69	Lehrmittelraum (IFR)	4	94
Aufenthaltsräume/SKG/Ganztag (AB) insg.:			Bibliothek (IFR)		
Allgemeiner Unterrichtsbereich	20	1.025	Mediothek (IFR)		
Unterrichtsraum (kleiner als 60 qm) (KR)	14	740	Lager- und Abstellraum (IFR)	5	280
Unterrichtsraum (60 qm und größer) (KR)	3	216	Lehrer- und Verwaltungsbereich	6	177
Mehrzweckraum (ohne Nebenflächen) (FR)			Lehrerbereich (LVR)	2	85
Kurs-(Gruppen-)raum (KuR)	3	69	Geschäftszimmer (LVR)	1	21
Sprachlabor/Medienraum (ohne Nebenflächen) (FR)			Sonstiger Verwaltungsbereich (LVR)	3	71
Naturwissenschaftl., techn., musischer Bereich	6	345			
Lehr-/Übungs-/Demonstrationsraum (ohne Nebenflächen) (FR)	2	115	Sportbereich	1	222
Hauswirtschaft (ohne Nebenflächen) (FR)			Turnhalle (SB)	1	222
Technik-/Werkraum (ohne Nebenflächen) (FR)	2	120	Schwimmbad (SB)		
Computerfachraum (ohne Nebenflächen) (FR)	1	42	Außensportanlage (SB)		
Raum für textiles Gestalten (FR)			Weitere Räume bzw. Flächen	1	167
Musikraum (ohne Nebenflächen) (FR)			Schulhof (W R/F)		
Kunstraum (ohne Nebenflächen) (FR)	1	68	Aula (W R/F)	1	167
Aufenthaltsbereich			Forum (W R/F)		
Schüleraufenthaltsraum (AB)					
Ganztagsbereich (AB)					

Projektgruppe BILDUNG und REGION, Bonn

Unterricht < 60 qm	a 6	58 b 2	46 c 2	47 d 2	57					Bibliothek	a			
°	e 1	48 f 1	44 g	h						°	b			
°	i	j	k	l		Σ 14	740			°	c			
Unterricht ≥ 60 qm	a 1	66 b 1	86 c 1	64 d						°	d			
°	e	f	g	h						°	Σ			
°	i	j	k	l		Σ 3	216			Mediothek	a			
Mehrzweckraum	a	b	c	d		Σ				°	b			
Materialraum	a	b	c	d		Σ				°	Σ			
Kurs-(Gruppen-)raum	a 2	25 b 1	19 c	d						Turnhalle	a 1	222		
°	e	f	g	h						°	b			
°	i	j	k	l		Σ 3	69			°	c			
Sprachlabor/Medienr.	a	b	c	d		Σ				°	Σ	1	222	
Lehr-/Übungs-/De-	a 1	59 b 1	56 c	d						Schwimmbad	a			
°	e	f	g	h						°	b			
°	i	j	k	l		Σ 2	115			°	Σ			
Sammlung+Vorber.	a 1	30 b	c	d						Außensportanl.	a			
°	e	f	g	h		Σ 1	30			°	b			
Hauswirtschaft	a	b	c	d		Σ				°	Σ			
°	e	f	g	h						Schulhof	a			
°	i	j	k	l		Σ				°	b			
Hauswirt. Nebenraum	a	b	c	d		Σ				°	Σ			
Technik-/Werkraum	a 1	66 b 1	54 c	d						Aula	a 1	167		
°	e	f	g	h						°	b			
°	i	j	k	l		Σ 2	120			°	Σ	1	167	
Technik Nebenraum	a 1	48 b 1	12 c	d		Σ	2	60		Forum	a			
Computerfachraum	a 1	42 b	c	d		Σ	1	42		°	b			
Computer Nebenraum	a	b	c	d		Σ				°	Σ			
Textiles Gestalten	a	b	c	d		Σ								
Musikraum	a	b	c	d		Σ								
Musik Nebenraum	a	b	c	d		Σ								
Kunstraum	a 1	68 b	c	d		Σ	1	68						
Kunst Nebenraum	a	b	c	d		Σ								
Weitere Nebenräume	a	b	c	d		Σ								
Lehrmittelraum	a 3	25 b 1	19 c	d		Σ	4	94						
Lager-/Abstellraum	a 5	56 b	c	d		Σ	5	280						
Schüleraufenthaltsr.	a	b	c	d		Σ								
Ganztagsbereich	a	b	c	d		Σ								
Lehrerbereich	a 1	34 b 1	51 c	d										
°	e	f	g	h										
°	i	j	k	l		Σ 2	85							
Geschäftszimmer	a 1	21 b	c	d		Σ	1	21						
Sonstige Verwaltung	a 1	19 b 1	35 c 1	17 d										
°	e	f	g	h		Σ	3	71						

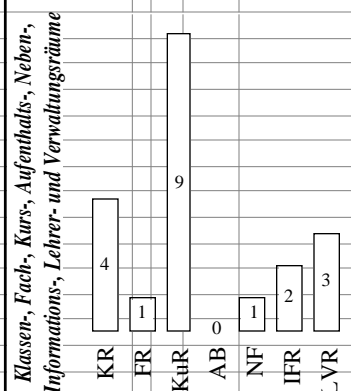


Schulraumbestand im Stadtteil Innenstadt

Schulname: Anton-Schilling-Schule	Sprachheilgrundschule		Baujahr:		
Stadtteil: Innenstadt					
Straße: Königstr. 15					
Raumart	Zahl	qm	Raumart	Zahl	qm
Klassen-/Fach-/Mehrzweck-/Kursräume insg.:	14	492	Räume/Fläche insg. (ohne Sport u. W R/F):	20	634
Klassenräume (KR) insg.:	4	195	Räume Nebenflächen (NF) insg.:	1	38
Fach-/Mehrzweckräume (FR) insg.:	1	49	Informationsbereich	2	40
Kursräume (KuR) insg.:	9	248	Lehrmittelraum (IFR)	1	29
Aufenthaltsräume/SKG/Ganztag (AB) insg.:			Bibliothek (IFR)		
Allgemeiner Unterrichtsbereich	14	492	Mediothek (IFR)		
Unterrichtsraum (kleiner als 60 qm) (KR)	4	195	Lager- und Abstellraum (IFR)	1	11
Unterrichtsraum (60 qm und größer) (KR)			Lehrer- und Verwaltungsbereich	3	64
Mehrzweckraum (ohne Nebenflächen) (FR)	1	49	Lehrerbereich (LVR)	2	49
Kurs-(Gruppen-)raum (KuR)	9	248	Geschäftszimmer (LVR)		
Sprachlabor/Medienraum (ohne Nebenflächen) (FR)			Sonstiger Verwaltungsbereich (LVR)	1	15
Naturwissenschaftl., techn., musischer Bereich					
Lehr-/Übungs-/Demonstrationsraum (ohne Nebenflächen) (FR)			Sportbereich		
Hauswirtschaft (ohne Nebenflächen) (FR)			Turnhalle (SB)		
Technik-/Werkraum (ohne Nebenflächen) (FR)			Schwimmbad (SB)		
Computerfachraum (ohne Nebenflächen) (FR)			Außensportanlage (SB)		
Raum für textiles Gestalten (FR)			Weitere Räume bzw. Flächen		
Musikraum (ohne Nebenflächen) (FR)			Schulhof (W R/F)		
Kunstraum (ohne Nebenflächen) (FR)			Aula (W R/F)		
Aufenthaltsbereich, Ganztag (AB)			Forum (W R/F)		
Ganztag (AB)					
Schüleraufenthaltsraum/Ganztag (AB)					

Projektgruppe BILDUNG und REGION, Bonn

Unterricht < 60 qm	a	1	52	b	1	56	c	1	42	d	1	45				Bibliothek	a			
°	e		f			g			h							°	b			
°	i		j			k			l			Σ	4	195		°	c			
Unterricht ≥ 60 qm	a		b			c			d							°	d			
°	e		f			g			h							°	Σ			
°	i		j			k			l			Σ				Mediothek	a			
Mehrzweckraum	a	1	49	b		c			d			Σ	1	49	a:Gymnasikraum	°	b			
Materialraum	a		b			c			d			Σ				°	Σ			
Kurs-(Gruppen-)raum	a	1	34	b	1	35	c	1	39	d	2	24				Turnhalle	a			
°	e	1	32	f	1	25	g	1	16	h	1	19				°	b			
°	i		j			k			l			Σ	9	248		°	c			
Sprachlabor/Medienr.	a		b			c			d			Σ				°	Σ			
Lehr-/Übungs-/De-	a		b			c			d			Σ				Schwimmbad	a			
° monstrationsraum	e		f			g			h			Σ				°	b			
°	i		j			k			l			Σ				°	Σ			
Sammlung+Vorber.	a		b			c			d			Σ				Außensportanl.	a			
°	e		f			g			h			Σ				°	b			
Hauswirtschaft	a		b			c			d			Σ				°	Σ			
°	e		f			g			h			Σ				Schulhof	a			
°	i		j			k			l			Σ				°	b			
Hauswirt. Nebenraum	a		b			c			d			Σ				°	Σ			
Technik-/Werkraum	a		b			c			d			Σ				Aula	a			
°	e		f			g			h			Σ				°	b			
°	i		j			k			l			Σ				°	Σ			
Technik Nebenraum	a	1	38	b		c			d			Σ	1	38		Forum	a			
Computerfachraum	a		b			c			d			Σ				°	b			
Computer Nebenraum	a		b			c			d			Σ				°	Σ			
Textiles Gestalten	a		b			c			d			Σ								
Musikraum	a		b			c			d			Σ								
Musik Nebenraum	a		b			c			d			Σ								
Kunstraum	a		b			c			d			Σ								
Kunst Nebenraum	a		b			c			d			Σ								
Weitere Nebenräume	a		b			c			d			Σ								
Lehrmittelraum	a	1	29	b		c			d			Σ	1	29						
Lager-/Abstellraum	a	1	11	b		c			d			Σ	1	11						
Schüleraufenthaltsr.	a		b			c			d			Σ								
Ganztagsbereich	a		b			c			d			Σ								
Lehrerbereich	a	1	15	b	1	34	c		d			Σ								
°	e		f			g			h			Σ								
°	i		j			k			l			Σ	2	49						
Geschäftszimmer	a		b			c			d			Σ								
Sonstige Verwaltung	a	1	15	b		c			d			Σ	1	15						
°	e		f			g			h			Σ								

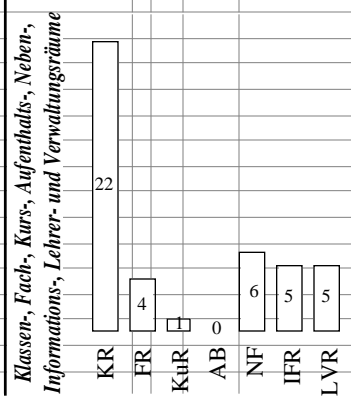


Schulraumbestand im Stadtteil St. Jürgen

Schulname: Kahlhorst-Schule	Grundschule		Baujahr:		
Stadtteil: St. Jürgen					
Straße: Kahlhorststr. 41					
Raumart	Zahl	qm	Raumart	Zahl	qm
Klassen-/Fach-/Mehrzweck-/Kursräume insg.:	27	1.477	Räume/Fläche insg. (ohne Sport u. W R/F):	43	1.904
Klassenräume (KR) insg.:	22	1.190	Räume Nebenflächen (NF) insg.:	6	143
Fach-/Mehrzweckräume (FR) insg.:	4	247	Informationsbereich	5	106
Kursräume (KuR) insg.:	1	40	Lehrmittelraum (IFR)	3	66
Aufenthaltsräume/SKG/Ganztag (AB) insg.:			Bibliothek (IFR)	1	26
Allgemeiner Unterrichtsbereich	23	1.230	Mediothek (IFR)		
Unterrichtsraum (kleiner als 60 qm) (KR)	20	1.051	Lager- und Abstellraum (IFR)	1	14
Unterrichtsraum (60 qm und größer) (KR)	2	139	Lehrer- und Verwaltungsbereich	5	178
Mehrzweckraum (ohne Nebenflächen) (FR)			Lehrerbereich (LVR)	3	126
Kurs-(Gruppen-)raum (KuR)	1	40	Geschäftszimmer (LVR)	1	18
Sprachlabor/Medienraum (ohne Nebenflächen) (FR)			Sonstiger Verwaltungsbereich (LVR)	1	34
Naturwissenschaftl., techn., musischer Bereich	4	247			
Lehr-/Übungs-/Demonstrationsraum (ohne Nebenflächen) (FR)	1	79	Sportbereich	2	288
Hauswirtschaft (ohne Nebenflächen) (FR)			Turnhalle (SB)	2	288
Technik-/Werkraum (ohne Nebenflächen) (FR)	1	50	Schwimmbad (SB)		
Computerfachraum (ohne Nebenflächen) (FR)	1	52	Außensportanlage (SB)		
Raum für textiles Gestalten (FR)	1	66	Weitere Räume bzw. Flächen		
Musikraum (ohne Nebenflächen) (FR)			Schulhof (W R/F)		
Kunstraum (ohne Nebenflächen) (FR)			Aula (W R/F)		
Aufenthaltsbereich, Ganztag (AB)			Forum (W R/F)		
Ganztag (AB)					
Schüleraufenthaltsraum/Ganztag (AB)					

Projektgruppe BILDUNG und REGION, Bonn

Unterricht < 60 qm	a 5	b 7	c 5	d 2	e 51						Bibliothek	a 1	b 26
°	e 1	f 54	g	h							°	b	
°	i	j	k	l		Σ 20	1.051				°	c	
Unterricht ≥ 60 qm	a 1	b 61	c	d				a:BGS			°	d	
°	e 1	f 78	g	h				e:Konferenzraum			°	Σ 1	26
°	i	j	k	l		Σ 2	139			Mediothek	°	a	
Mehrzweckraum	a	b	c	d		Σ				°	b		
Materialraum	a	b	c	d		Σ				°	Σ		
Kurs-(Gruppen-)raum	a 1	b 40	c	d				a:BGS		Turnhalle	a 1	b 180	
°	e	f	g	h						°	b	108	
°	i	j	k	l		Σ 1	40			°	c		
Sprachlabor/Medienr.	a	b	c	d		Σ		a:Medienr.		°	Σ 2	288	
Lehr-/Übungs-/De-	a 1	b 79	c	d						Schwimmbad	a		
°	e	f	g	h						°	b		
°	i	j	k	l		Σ 1	79			°	Σ		
Sammlung+Vorber.	a 1	b 25	c	d						Außensportanl.	a		
°	e	f	g	h		Σ 1	25			°	b		
°	i	j	k	l		Σ				°	Σ		
Hauswirtschaft	a	b	c	d		Σ				Schulhof	a		
°	e	f	g	h						°	b		
°	i	j	k	l		Σ				°	Σ		
Hauswirt. Nebenraum	a	b	c	d		Σ				Aula	a		
Technik-/Werkraum	a 1	b 50	c	d						°	b		
°	e	f	g	h						°	Σ		
°	i	j	k	l		Σ 1	50			°	Σ		
Technik Nebenraum	a 1	b 24	c 1	d 14	e 34	f 1	32			Forum	a		
Computerfachraum	a 1	b 52	c	d		Σ 1	52			°	b		
Computer Nebenraum	a 1	b 14	c	d		Σ 1	14			°	Σ		
Textiles Gestalten	a 1	b 66	c	d		Σ 1	66						
Musikraum	a	b	c	d		Σ							
Musik Nebenraum	a	b	c	d		Σ							
Kunstraum	a	b	c	d		Σ							
Kunst Nebenraum	a	b	c	d		Σ							
Weitere Nebenräume	a	b	c	d		Σ							
Lehrmittelraum	a 1	b 25	c 1	d 21	e 1	f 20	g	h					
Lager-/Abstellraum	a 1	b 14	c	d		Σ 1	14						
Schüleraufenthaltsr.	a	b	c	d		Σ							
Ganztagsbereich	a	b	c	d		Σ							
Lehrerbereich	a 1	b 26	c 2	d 50	e	f	g	h					
°	e	f	g	h									
°	i	j	k	l		Σ 3	126						
Geschäftszimmer	a 1	b 18	c	d		Σ 1	18						
Sonstige Verwaltung	a 1	b 34	c	d									
°	e	f	g	h		Σ 1	34						

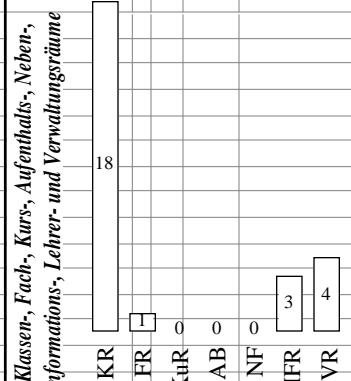


Schulraumbestand im Stadtteil St. Jürgen

Schulname: Kaland-Schule	Grundschule		Baujahr:		
Stadtteil: St. Jürgen					
Straße: Kalandstr. 8					
Raumart	Zahl	qm	Raumart	Zahl	qm
Klassen-/Fach-/Mehrzweck-/Kursräume insg.:	19	1.007	Räume/Fläche insg. (ohne Sport u. W R/F):	26	1.224
Klassenräume (KR) insg.:	18	903	Räume Nebenflächen (NF) insg.:		
Fach-/Mehrzweckräume (FR) insg.:	1	104	Informationsbereich	3	92
Kursräume (KuR) insg.:			Lehrmittelraum (IFR)	1	26
Aufenthaltsräume/SKG/Ganztag (AB) insg.:			Bibliothek (IFR)	1	50
Allgemeiner Unterrichtsbereich	19	1.007	Mediothek (IFR)		
Unterrichtsraum (kleiner als 60 qm) (KR)	18	903	Lager- und Abstellraum (IFR)	1	16
Unterrichtsraum (60 qm und größer) (KR)			Lehrer- und Verwaltungsbereich	4	125
Mehrzweckraum (ohne Nebenflächen) (FR)	1	104	Lehrerbereich (LVR)	3	100
Kurs-(Gruppen-)raum (KuR)			Geschäftszimmer (LVR)	1	25
Sprachlabor/Medienraum (ohne Nebenflächen) (FR)			Sonstiger Verwaltungsbereich (LVR)		
Naturwissenschaftl., techn., musischer Bereich					
Lehr-/Übungs-/Demonstrationsraum (ohne Nebenflächen) (FR)			Sportbereich	1	155
Hauswirtschaft (ohne Nebenflächen) (FR)			Turnhalle (SB)	1	155
Technik-/Werkraum (ohne Nebenflächen) (FR)			Schwimmbad (SB)		
Computerfachraum (ohne Nebenflächen) (FR)			Außensportanlage (SB)		
Raum für textiles Gestalten (FR)			Weitere Räume bzw. Flächen		
Musikraum (ohne Nebenflächen) (FR)			Schulhof (W R/F)		
Kunstraum (ohne Nebenflächen) (FR)			Aula (W R/F)		
Aufenthaltsbereich, Ganztag (AB)			Forum (W R/F)		
Ganztag (AB)					
Schüleraufenthaltsraum/Ganztag (AB)					

Projektgruppe BILDUNG und REGION, Bonn

Unterricht < 60 qm	a 10	b 50	c 1	d 46	e	f	g	h	i	j	k	l	Σ	18	903	a:3 BGS, IPC, 1 Mitnutzung	Bibliothek	a	1	50
°	e 7	f 51	g	h												e:1BGS		b		
°	i	j	k	l														c		
Unterricht ≥ 60 qm	a	b	c	d														d		
°	e	f	g	h														Σ	1	50
°	i	j	k	l														a		
Mehrzweckraum	a 1	b 104	c	d												a:Mitnutzung Musikschule	Mediothek	b		
Materialraum	a	b	c	d														Σ		
Kurs-(Gruppen-)raum	a	b	c	d														a	1	155
°	e	f	g	h														b		
°	i	j	k	l														c		
Sprachlabor/Medienr.	a	b	c	d														Σ	1	155
Lehr-/Übungs-/De-	a	b	c	d														a		
° monstrationsraum	e	f	g	h														b		
°	i	j	k	l														Σ		
Sammlung+Vorber.	a	b	c	d														a		
°	e	f	g	h														b		
Hauswirtschaft	a	b	c	d														Σ		
°	e	f	g	h														a		
°	i	j	k	l														b		
Hauswirt. Nebenraum	a	b	c	d														Σ		
Technik-/Werkraum	a	b	c	d														a		
°	e	f	g	h														b		
°	i	j	k	l														Σ		
Technik Nebenraum	a	b	c	d														a		
Computerfachraum	a	b	c	d														b		
Computer Nebenraum	a	b	c	d														Σ		
Textiles Gestalten	a	b	c	d														a		
Musikraum	a	b	c	d														b		
Musik Nebenraum	a	b	c	d														Σ		
Kunstraum	a	b	c	d														a		
Kunst Nebenraum	a	b	c	d														b		
Weitere Nebenräume	a	b	c	d														Σ		
Lehrmittelraum	a 1	b 26	c	d														a		
Lager-/Abstellraum	a 1	b 16	c	d														b		
Schüleraufenthaltsr.	a	b	c	d														Σ		
Ganztagsbereich	a	b	c	d														a		
Lehrerbereich	a 1	b 25	c 1	d 24	e 1	f 51	g	h										a		
°	e	f	g	h														b		
°	i	j	k	l														Σ	3	100
Geschäftszimmer	a 1	b 25	c	d														a		
Sonstige Verwaltung	a	b	c	d														b		
°	e	f	g	h														Σ	1	25

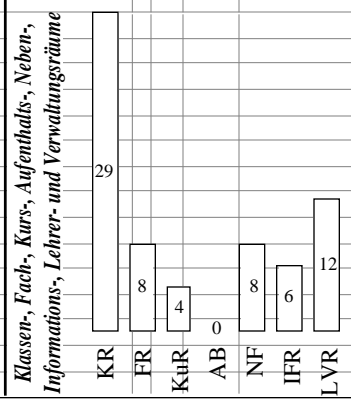


Schulraumbestand im Stadtteil St. Jürgen

Schulname: Klosterhof-Schule	Grund- und Hauptschule		Baujahr:		
Stadtteil: St. Jürgen					
Straße: Mönkhofer Weg 95					
Raumart	Zahl	qm	Raumart	Zahl	qm
Klassen-/Fach-/Mehrzweck-/Kursräume insg.:	41	2.359	Räume/Fläche insg. (ohne Sport u. W R/F):	67	3.061
Klassenräume (KR) insg.:	29	1.537	Räume Nebenflächen (NF) insg.:	8	171
Fach-/Mehrzweckräume (FR) insg.:	8	661	Informationsbereich	6	227
Kursräume (KuR) insg.:	4	161	Lehrmittelraum (IFR)	3	100
Aufenthaltsräume/SKG/Ganztag (AB) insg.:			Bibliothek (IFR)	2	108
Allgemeiner Unterrichtsbereich	33	1.698	Mediothek (IFR)		
Unterrichtsraum (kleiner als 60 qm) (KR)	29	1.537	Lager- und Abstellraum (IFR)	1	19
Unterrichtsraum (60 qm und größer) (KR)			Lehrer- und Verwaltungsbereich	12	304
Mehrzweckraum (ohne Nebenflächen) (FR)			Lehrerbereich (LVR)	6	146
Kurs-(Gruppen-)raum (KuR)	4	161	Geschäftszimmer (LVR)	1	15
Sprachlabor/Medienraum (ohne Nebenflächen) (FR)			Sonstiger Verwaltungsbereich (LVR)	5	143
Naturwissenschaftl., techn., musischer Bereich	8	661			
Lehr-/Übungs-/Demonstrationsraum (ohne Nebenflächen) (FR)	2	154	Sportbereich	2	410
Hauswirtschaft (ohne Nebenflächen) (FR)	1	75	Turnhalle (SB)	2	410
Technik-/Werkraum (ohne Nebenflächen) (FR)	1	51	Schwimmbad (SB)		
Computerfachraum (ohne Nebenflächen) (FR)	1	55	Außensportanlage (SB)		
Raum für textiles Gestalten (FR)	1	55	Weitere Räume bzw. Flächen	1	436
Musikraum (ohne Nebenflächen) (FR)	1	155	Schulhof (W R/F)		
Kunstraum (ohne Nebenflächen) (FR)	1	116	Aula (W R/F)	1	436
Aufenthaltsbereich, Ganztag (AB)			Forum (W R/F)		
Ganztag (AB)					
Schüleraufenthaltsraum/Ganztag (AB)					

Projektgruppe BILDUNG und REGION, Bonn

Unterricht < 60 qm	a 6	b 51	c 8	d 52	e 1	f 55	g 2	h 46			a-e:GS	Bibliothek	a 1	b 45	
°	e 2	f 53	g 8	h 52	i 1	j 52	k 2	l 58	Σ 29	1.537	h-l:HS	°	b 1	c 63	
°	i 3	j 57	k 3	l 56	m 1	n 55	o 2	p 58				°	c	d	
Unterricht ≥ 60 qm	a	b	c	d								°	d	Σ 2	108
°	e	f	g	h								°	Σ	a	
°	i	j	k	l								Mediothek	a	b	
Mehrzweckraum	a	b	c	d								°	Σ		
Materialraum	a	b	c	d								°	Σ		
Kurs-(Gruppen-)raum	a 2	b 42	c	d							a:KL-GS	Turnhalle	a 1	b 242	
°	e 1	f 25	g 1	h 52	i	j 52	k	l			e:HS f:Konferent,Reli HS	°	c 1	d 168	
°	i	j	k	l								°	Σ 2	a 410	
Sprachlabor/Medienr.	a	b	c	d								°	Σ		
Lehr-/Übungs-/De-	a 1	b 60	c 1	d 94	e	f	g	h				°	a		
°	e	f	g	h								°	b		
°	i	j	k	l								°	Σ		
monstrationsraum	a 1	b 25	c 1	d 38	e 1	f 16	g	h				°	a		
°	e	f	g	h								°	b		
Sammlung+Vorber.	a 1	b 25	c 1	d 38	e 1	f 16	g	h				°	Σ		
°	e	f	g	h								°	a		
°	i	j	k	l								°	b		
Hauswirtschaft	a 1	b 75	c	d								°	Σ		
°	e	f	g	h								°	a		
°	i	j	k	l								°	b		
Hauswirt. Nebenraum	a 1	b 10	c 1	d 23	e 1	f 27	g	h			c:Textil	°	Σ		
°	e	f	g	h								°	a		
°	i	j	k	l								°	b		
Technik-/Werkraum	a 1	b 51	c	d								°	Σ		
°	e	f	g	h								°	a		
°	i	j	k	l								°	b		
Technik Nebenraum	a 1	b 22	c	d								°	Σ 1	a 22	
Computerfachraum	a 1	b 55	c	d								°	Σ 1	a 55	
Computer Nebenraum	a	b	c	d								°	Σ		
Computer Nebenraum	a	b	c	d								°	Σ		
Textiles Gestalten	a 1	b 55	c	d								°	Σ 1	a 55	
Musikraum	a 1	b 155	c	d								°	Σ 1	a 155	
Musik Nebenraum	a	b	c	d								°	Σ		
Kunstraum	a 1	b 116	c	d								°	Σ 1	a 116	
Kunst Nebenraum	a 1	b 10	c	d								°	Σ 1	a 10	
Weitere Nebenräume	a	b	c	d								°	Σ		
Lehrmittelraum	a 1	b 27	c 1	d 21	e 1	f 52	g	h				°	Σ 3	a 100	
Lager-/Abstellraum	a 1	b 19	c	d								°	Σ 1	a 19	
Schüleraufenthaltsr.	a	b	c	d								°	Σ		
Ganztagsbereich	a	b	c	d								°	Σ		
Lehrerbereich	a 1	b 21	c 1	d 29	e 1	f 17	g 2	h 15				°	Σ 6	a 146	
°	e	f	g	h								°	Σ 1	a 15	
°	i	j	k	l								°	Σ		
Geschäftszimmer	a 1	b 15	c	d								°	Σ 1	a 15	
Sonstige Verwaltung	a 1	b 45	c 2	d 20	e 1	f 36	g 1	h 22				°	Σ 5	a 143	
°	e	f	g	h								°	Σ		

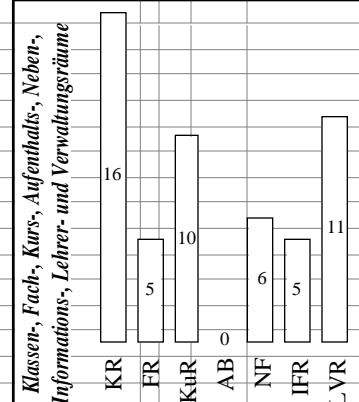


Schulraumbestand im Stadtteil St. Jürgen

Schulname: Schule Grönauer Baum	Grund- und Hauptschule		Baujahr:		
Stadtteil: St. Jürgen					
Straße: Reetweg 5-7					
Raumart	Zahl	qm	Raumart	Zahl	qm
Klassen-/Fach-/Mehrzweck-/Kursräume insg.:	31	1.504	Räume/Fläche insg. (ohne Sport u. W R/F):	53	1.834
Klassenräume (KR) insg.:	16	893	Räume Nebenflächen (NF) insg.:	6	86
Fach-/Mehrzweckräume (FR) insg.:	5	429	Informationsbereich	5	70
Kursräume (KuR) insg.:	10	182	Lehrmittelraum (IFR)		
Aufenthaltsräume/SKG/Ganztag (AB) insg.:			Bibliothek (IFR)	1	18
Allgemeiner Unterrichtsbereich	26	1.075	Mediothek (IFR)		
Unterrichtsraum (kleiner als 60 qm) (KR)	16	893	Lager- und Abstellraum (IFR)	4	52
Unterrichtsraum (60 qm und größer) (KR)			Lehrer- und Verwaltungsbereich	11	174
Mehrzweckraum (ohne Nebenflächen) (FR)			Lehrerbereich (LVR)	7	117
Kurs-(Gruppen-)raum (KuR)	10	182	Geschäftszimmer (LVR)	1	13
Sprachlabor/Medienraum (ohne Nebenflächen) (FR)			Sonstiger Verwaltungsbereich (LVR)	3	44
Naturwissenschaftl., techn., musischer Bereich	5	429			
Lehr-/Übungs-/Demonstrationsraum (ohne Nebenflächen) (FR)	1	77	Sportbereich	1	364
Hauswirtschaft (ohne Nebenflächen) (FR)	1	90	Turnhalle (SB)	1	364
Technik-/Werkraum (ohne Nebenflächen) (FR)	1	55	Schwimmbad (SB)		
Computerfachraum (ohne Nebenflächen) (FR)			Außensportanlage (SB)		
Raum für textiles Gestalten (FR)			Weitere Räume bzw. Flächen		
Musikraum (ohne Nebenflächen) (FR)	1	165	Schulhof (W R/F)		
Kunstraum (ohne Nebenflächen) (FR)	1	42	Aula (W R/F)		
Aufenthaltsbereich, Ganztag (AB)			Forum (W R/F)		
Ganztag (AB)					
Schüleraufenthaltsraum/Ganztag (AB)					

Projektgruppe BILDUNG und REGION, Bonn

Unterricht < 60 qm	a	5	55	b	9	56	c	2	57	d								Bibliothek	a	1	18
°	e		f		g		h											°	b		
°	i		j		k		l				Σ	16	893					°	c		
Unterricht ≥ 60 qm	a		b		c		d											°	d		
°	e		f		g		h											°	Σ	1	18
°	i		j		k		l				Σ							Mediothek	a		
Mehrzweckraum	a		b		c		d				Σ							°	b		
Materialraum	a		b		c		d				Σ							°	Σ		
Kurs-(Gruppen-)raum	a	4	18	b		c		d										Turnhalle	a	1	364
°	e	3	18	f	2	14	g	1	28	h								°	b		
°	i		j		k		l				Σ	10	182					°	c		
Sprachlabor/Medienr.	a		b		c		d				Σ							°	Σ	1	364
Lehr-/Übungs-/De-	a	1	77	b		c		d										Schwimmbad	a		
°	e		f		g		h											°	b		
°	i		j		k		l				Σ	1	77					°	Σ		
Sammlung+Vorber.	a	1	26	b		c		d										Außensportanl.	a		
°	e		f		g		h				Σ	1	26					°	b		
Hauswirtschaft	a	1	90	b		c		d										°	Σ		
°	e		f		g		h											Schulhof	a		
°	i		j		k		l				Σ	1	90					°	b		
Hauswirt. Nebenraum	a	1	12	b	1	6	c		d		Σ	2	18					°	Σ		
Technik-/Werkraum	a	1	55	b		c		d										Aula	a		
°	e		f		g		h											°	b		
°	i		j		k		l				Σ	1	55					°	Σ		
Technik Nebenraum	a	1	18	b		c		d			Σ	1	18					Forum	a		
Computerfachraum	a		b		c		d				Σ							°	b		
Computer Nebenraum	a	1	16	b		c		d			Σ	1	16					°	Σ		
Textiles Gestalten	a		b		c		d				Σ										
Musikraum	a	1	165	b		c		d			Σ	1	165								
Musik Nebenraum	a	1	8	b		c		d			Σ	1	8								
Kunstraum	a	1	42	b		c		d			Σ	1	42								
Kunst Nebenraum	a		b		c		d				Σ										
Weitere Nebenräume	a		b		c		d				Σ										
Lehrmittelraum	a		b		c		d				Σ										
Lager-/Abstellraum	a	1	22	b	2	9	c	1	12	d		Σ	4	52							
Schüleraufenthaltsr.	a		b		c		d				Σ										
Ganztagsbereich	a		b		c		d				Σ										
Lehrerbereich	a	1	16	b	3	9	c	1	50	d	1	6									
°	e	1	18	f		g		h													
°	i		j		k		l				Σ	7	117								
Geschäftszimmer	a	1	13	b		c		d			Σ	1	13								
Sonstige Verwaltung	a	1	11	b	1	18	c	1	15	d											
°	e		f		g		h				Σ	3	44								

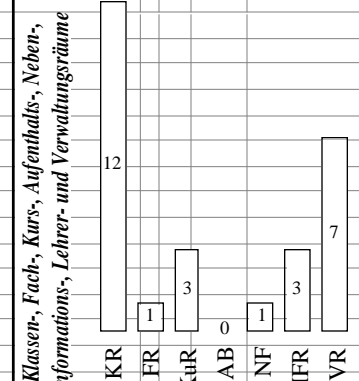


Schulraumbestand im Stadtteil St. Jürgen

Schulname: Paul-Klee-Schule	Grundschule		Baujahr:		
Stadtteil: St. Jürgen	im Hochschulstadtteil				
Straße: Krog 30					
Raumart	Zahl	qm	Raumart	Zahl	qm
Klassen-/Fach-/Mehrzweck-/Kursräume insg.:	16	844	Räume/Fläche insg. (ohne Sport u. W R/F):	27	1.062
Klassenräume (KR) insg.:	12	708	Räume Nebenflächen (NF) insg.:	1	11
Fach-/Mehrzweckräume (FR) insg.:	1	70	Informationsbereich	3	65
Kursräume (KuR) insg.:	3	66	Lehrmittelraum (IFR)	1	22
Aufenthaltsräume/SKG/Ganztag (AB) insg.:			Bibliothek (IFR)	1	22
Allgemeiner Unterrichtsbereich	16	844	Mediothek (IFR)		
Unterrichtsraum (kleiner als 60 qm) (KR)	12	708	Lager- und Abstellraum (IFR)	1	21
Unterrichtsraum (60 qm und größer) (KR)			Lehrer- und Verwaltungsbereich	7	142
Mehrzweckraum (ohne Nebenflächen) (FR)	1	70	Lehrerbereich (LVR)	3	78
Kurs-(Gruppen-)raum (KuR)	3	66	Geschäftszimmer (LVR)	1	22
Sprachlabor/Medienraum (ohne Nebenflächen) (FR)			Sonstiger Verwaltungsbereich (LVR)	3	42
Naturwissenschaftl., techn., musischer Bereich					
Lehr-/Übungs-/Demonstrationsraum (ohne Nebenflächen) (FR)			Sportbereich	1	968
Hauswirtschaft (ohne Nebenflächen) (FR)			Turnhalle (SB)	1	968
Technik-/Werkraum (ohne Nebenflächen) (FR)			Schwimmbad (SB)		
Computerfachraum (ohne Nebenflächen) (FR)			Außensportanlage (SB)		
Raum für textiles Gestalten (FR)			Weitere Räume bzw. Flächen		
Musikraum (ohne Nebenflächen) (FR)			Schulhof (W R/F)		
Kunstraum (ohne Nebenflächen) (FR)			Aula (W R/F)		
Aufenthaltsbereich, Ganztag (AB)			Forum (W R/F)		
Ganztag (AB)					
Schüleraufenthaltsraum/Ganztag (AB)					

Projektgruppe BILDUNG und REGION, Bonn

Unterricht < 60 qm	a 12	b 59	c	d						Bibliothek	a 1	b 22
°	e	f	g	h						°	c	
°	i	j	k	l	Σ 12	708				°	d	
Unterricht ≥ 60 qm	a	b	c	d						°	Σ 1	22
°	e	f	g	h						°	a	
°	i	j	k	l	Σ					Mediothek	b	
Mehrzweckraum	a 1	b 70	c	d	Σ 1	70				°	Σ	
Materialraum	a 1	b 11	c	d	Σ 1	11				°	a	
Kurs-(Gruppen-)raum	a 3	b 22	c	d						°	Σ	
°	e	f	g	h						Turnhalle	a 1	968
°	i	j	k	l	Σ 3	66				°	b	
Sprachlabor/Medienr.	a	b	c	d	Σ					°	c	
Lehr-/Übungs-/De-	a	b	c	d						°	Σ 1	968
° monstrationsraum	e	f	g	h						°	a	
°	i	j	k	l	Σ					°	b	
Sammlung+Vorber.	a	b	c	d						°	Σ	
°	e	f	g	h	Σ					Außensportanl.	a	
Hauswirtschaft	a	b	c	d						°	b	
°	e	f	g	h						°	Σ	
°	i	j	k	l	Σ					Schulhof	a	
Hauswirt. Nebenraum	a	b	c	d						°	b	
°	e	f	g	h	Σ					°	Σ	
Technik-/Werkraum	a	b	c	d						Aula	a	
°	e	f	g	h						°	b	
°	i	j	k	l	Σ					°	Σ	
Technik Nebenraum	a	b	c	d	Σ					Forum	a	
Computerfachraum	a	b	c	d	Σ					°	b	
Computer Nebenraum	a	b	c	d	Σ					°	Σ	
Textiles Gestalten	a	b	c	d	Σ							
Musikraum	a	b	c	d	Σ							
Musik Nebenraum	a	b	c	d	Σ							
Kunstraum	a	b	c	d	Σ							
Kunst Nebenraum	a	b	c	d	Σ							
Weitere Nebenräume	a	b	c	d	Σ							
Lehrmittelraum	a 1	b 22	c	d	Σ 1	22						
Lager-/Abstellraum	a 1	b 21	c	d	Σ 1	21						
Schüleraufenthaltsr.	a	b	c	d	Σ							
Ganztagsbereich	a	b	c	d	Σ							
Lehrerbereich	a 1	b 17	c 1	d 14	Σ 1	47						
°	e	f	g	h								
°	i	j	k	l	Σ 3	78						
Geschäftszimmer	a 1	b 22	c	d	Σ 1	22						
°	e	f	g	h	Σ 3	42						
Sonstige Verwaltung	a 1	b 14	c 1	d 16	Σ 1	12						

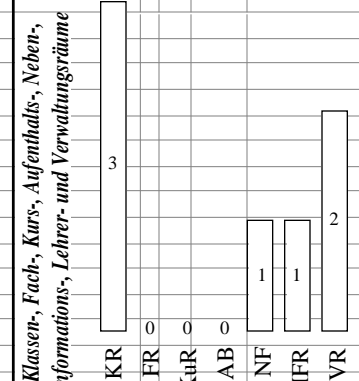


Schulraumbestand im Stadtteil St. Jürgen

Schulname: Zweigstelle Wulfsdorf	Grundschule		Baujahr:		
Stadtteil: St. Jürgen					
Straße:					
Raumart	Zahl	qm	Raumart	Zahl	qm
Klassen-/Fach-/Mehrzweck-/Kursräume insg.:	3	156	Räume/Fläche insg. (ohne Sport u. W R/F):	7	208
Klassenräume (KR) insg.:	3	156	Räume Nebenflächen (NF) insg.:	1	11
Fach-/Mehrzweckräume (FR) insg.:			Informationsbereich	1	8
Kursräume (KuR) insg.:			Lehrmittelraum (IFR)	1	8
Aufenthaltsräume/SKG/Ganztag (AB) insg.:			Bibliothek (IFR)		
Allgemeiner Unterrichtsbereich	3	156	Mediothek (IFR)		
Unterrichtsraum (kleiner als 60 qm) (KR)	3	156	Lager- und Abstellraum (IFR)		
Unterrichtsraum (60 qm und größer) (KR)			Lehrer- und Verwaltungsbereich	2	33
Mehrzweckraum (ohne Nebenflächen) (FR)			Lehrerbereich (LVR)	1	16
Kurs-(Gruppen-)raum (KuR)			Geschäftszimmer (LVR)		
Sprachlabor/Medienraum (ohne Nebenflächen) (FR)			Sonstiger Verwaltungsbereich (LVR)	1	17
Naturwissenschaftl., techn., musischer Bereich					
Lehr-/Übungs-/Demonstrationsraum (ohne Nebenflächen) (FR)			Sportbereich	1	52
Hauswirtschaft (ohne Nebenflächen) (FR)			Turnhalle (SB)	1	52
Technik-/Werkraum (ohne Nebenflächen) (FR)			Schwimmbad (SB)		
Computerfachraum (ohne Nebenflächen) (FR)			Außensportanlage (SB)		
Raum für textiles Gestalten (FR)			Weitere Räume bzw. Flächen		
Musikraum (ohne Nebenflächen) (FR)			Schulhof (W R/F)		
Kunstraum (ohne Nebenflächen) (FR)			Aula (W R/F)		
Aufenthaltsbereich, Ganztag (AB)			Forum (W R/F)		
Ganztag (AB)					
Schüleraufenthaltsraum/Ganztag (AB)					

Projektgruppe BILDUNG und REGION, Bonn

Unterricht < 60 qm	a	3	52	b	c	d							Bibliothek	a					
°	e		f	g	h								°	b					
°	i		j	k	l		Σ	3	156				°	c					
Unterricht ≥ 60 qm	a		b	c	d								°	d					
°	e		f	g	h								°	Σ					
°	i		j	k	l		Σ						Mediothek	a					
Mehrzweckraum	a		b	c	d		Σ						°	b					
Materialraum	a		b	c	d		Σ						°	Σ					
Kurs-(Gruppen-)raum	a		b	c	d								Turnhalle	a	1	52	Gymnastik		
°	e		f	g	h								°	b					
°	i		j	k	l		Σ						°	c					
Sprachlabor/Medienr.	a		b	c	d		Σ						°	Σ	1	52			
Lehr-/Übungs-/De-	a		b	c	d								Schwimmbad	a					
° monstrationsraum	e		f	g	h								°	b					
°	i		j	k	l		Σ						°	Σ					
Sammlung+Vorber.	a		b	c	d								Außensportanl.	a					
°	e		f	g	h		Σ						°	b					
Hauswirtschaft	a		b	c	d								°	Σ					
°	e		f	g	h								Schulhof	a					
°	i		j	k	l		Σ						°	b					
Hauswirt. Nebenraum	a		b	c	d		Σ						°	Σ					
Technik-/Werkraum	a		b	c	d								Aula	a					
°	e		f	g	h								°	b					
°	i		j	k	l		Σ						°	Σ					
Technik Nebenraum	a		b	c	d		Σ						Forum	a					
Computerfachraum	a		b	c	d		Σ						°	b					
Computer Nebenraum	a		b	c	d		Σ						°	Σ					
Textiles Gestalten	a		b	c	d		Σ												
Musikraum	a		b	c	d		Σ												
Musik Nebenraum	a		b	c	d		Σ												
Kunstraum	a		b	c	d		Σ												
Kunst Nebenraum	a		b	c	d		Σ												
Weitere Nebenräume	a	1	11	b	c	d	Σ	1	11										
Lehrmittelraum	a	1	8	b	c	d	Σ	1	8										
Lager-/Abstellraum	a		b	c	d		Σ												
Schüleraufenthaltsr.	a		b	c	d		Σ												
Ganztagsbereich	a		b	c	d		Σ												
Lehrerbereich	a	1	16	b	c	d	Σ												
°	e		f	g	h														
°	i		j	k	l		Σ	1	16										
Geschäftszimmer	a		b	c	d		Σ												
Sonstige Verwaltung	a	1	17	b	c	d	Σ												
°	e		f	g	h		Σ	1	17										

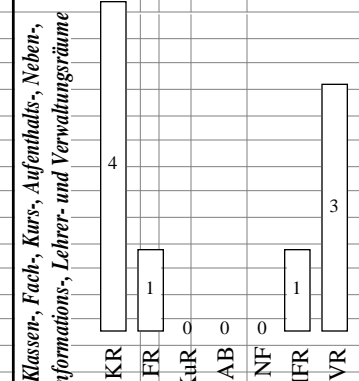


Schulraumbestand im Stadtteil St. Jürgen

Schulname: Schule Niederbüssau	Grundschule		Baujahr:		
Stadtteil: St. Jürgen					
Straße: Krummesser Landstr. 7					
Raumart	Zahl	qm	Raumart	Zahl	qm
Klassen-/Fach-/Mehrzweck-/Kursräume insg.:	5	257	Räume/Fläche insg. (ohne Sport u. W R/F):	9	312
Klassenräume (KR) insg.:	4	211	Räume Nebenflächen (NF) insg.:		
Fach-/Mehrzweckräume (FR) insg.:	1	46	Informationsbereich	1	12
Kursräume (KuR) insg.:			Lehrmittelraum (IFR)	1	12
Aufenthaltsräume/SKG/Ganztag (AB) insg.:			Bibliothek (IFR)		
Allgemeiner Unterrichtsbereich	5	257	Mediothek (IFR)		
Unterrichtsraum (kleiner als 60 qm) (KR)	4	211	Lager- und Abstellraum (IFR)		
Unterrichtsraum (60 qm und größer) (KR)			Lehrer- und Verwaltungsbereich	3	43
Mehrzweckraum (ohne Nebenflächen) (FR)	1	46	Lehrerbereich (LVR)	2	30
Kurs-(Gruppen-)raum (KuR)			Geschäftszimmer (LVR)	1	13
Sprachlabor/Medienraum (ohne Nebenflächen) (FR)			Sonstiger Verwaltungsbereich (LVR)		
Naturwissenschaftl., techn., musischer Bereich					
Lehr-/Übungs-/Demonstrationsraum (ohne Nebenflächen) (FR)			Sportbereich	1	50
Hauswirtschaft (ohne Nebenflächen) (FR)			Turnhalle (SB)	1	50
Technik-/Werkraum (ohne Nebenflächen) (FR)			Schwimmbad (SB)		
Computerfachraum (ohne Nebenflächen) (FR)			Außensportanlage (SB)		
Raum für textiles Gestalten (FR)			Weitere Räume bzw. Flächen		
Musikraum (ohne Nebenflächen) (FR)			Schulhof (W R/F)		
Kunstraum (ohne Nebenflächen) (FR)			Aula (W R/F)		
Aufenthaltsbereich, Ganztag (AB)			Forum (W R/F)		
Ganztag (AB)					
Schüleraufenthaltsraum/Ganztag (AB)					

Projektgruppe BILDUNG und REGION, Bonn

Unterricht < 60 qm	a	3	52	b	1	55	c	d							Bibliothek	a				
°	e		f			g		h							°	b				
°	i		j			k		l		Σ	4	211			°	c				
Unterricht ≥ 60 qm	a		b			c		d							°	d				
°	e		f			g		h							°	Σ				
°	i		j			k		l		Σ					Mediothek	a				
Mehrzweckraum	a	1	46	b		c		d		Σ	1	46			°	b				
Materialraum	a		b			c		d		Σ					°	Σ				
Kurs-(Gruppen-)raum	a		b			c		d							Turnhalle	a	1	50	Gymnastik	
°	e		f			g		h							°	b				
°	i		j			k		l		Σ					°	c				
Sprachlabor/Medienr.	a		b			c		d		Σ					°	Σ	1	50		
Lehr-/Übungs-/De-	a		b			c		d							Schwimmbad	a				
°	e		f			g		h							°	b				
°	i		j			k		l		Σ					°	Σ				
Sammlung+Vorber.	a		b			c		d							Außensportanl.	a				
°	e		f			g		h		Σ				°	b					
Hauswirtschaft	a		b			c		d							°	Σ				
°	e		f			g		h							Schulhof	a				
°	i		j			k		l		Σ					°	b				
Hauswirt. Nebenraum	a		b			c		d		Σ					°	Σ				
Technik-/Werkraum	a		b			c		d							Aula	a				
°	e		f			g		h						°	b					
°	i		j			k		l		Σ					°	Σ				
Technik Nebenraum	a		b			c		d		Σ					Forum	a				
Computerfachraum	a		b			c		d		Σ					°	b				
Computer Nebenraum	a		b			c		d		Σ					°	Σ				
Textiles Gestalten	a		b			c		d		Σ										
Musikraum	a		b			c		d		Σ										
Musik Nebenraum	a		b			c		d		Σ										
Kunstraum	a		b			c		d		Σ										
Kunst Nebenraum	a		b			c		d		Σ										
Weitere Nebenräume	a		b			c		d		Σ										
Lehrmittelraum	a	1	12	b		c		d		Σ	1	12								
Lager-/Abstellraum	a		b			c		d		Σ										
Schüleraufenthaltsr.	a		b			c		d		Σ										
Ganztagsbereich	a		b			c		d		Σ										
Lehrerbereich	a	2	15	b		c		d												
°	e		f			g		h												
°	i		j			k		l		Σ	2	30								
Geschäftszimmer	a	1	13	b		c		d		Σ	1	13								
Sonstige Verwaltung	a		b			c		d												
°	e		f			g		h		Σ										

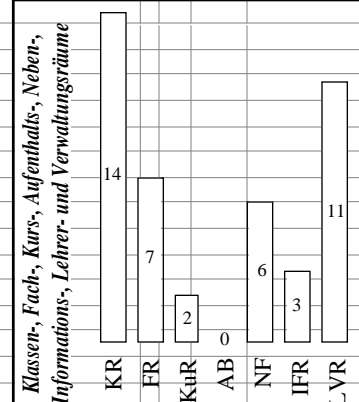


Schulraumbestand im Stadtteil St. Jürgen

Schulname: Alte Stadtschule	Realschule		Baujahr:		
Stadtteil: St. Jürgen					
Straße: Falkenplatz 10					
Raumart	Zahl	qm	Raumart	Zahl	qm
Klassen-/Fach-/Mehrzweck-/Kursräume insg.:	23	1.289	Räume/Fläche insg. (ohne Sport u. W R/F):	43	1.720
Klassenräume (KR) insg.:	14	655	Räume Nebenflächen (NF) insg.:	6	116
Fach-/Mehrzweckräume (FR) insg.:	7	560	Informationsbereich	3	60
Kursräume (KuR) insg.:	2	74	Lehrmittelraum (IFR)	1	10
Aufenthaltsräume/SKG/Ganztag (AB) insg.:			Bibliothek (IFR)	1	29
Allgemeiner Unterrichtsbereich	17	902	Mediothek (IFR)		
Unterrichtsraum (kleiner als 60 qm) (KR)	13	587	Lager- und Abstellraum (IFR)	1	21
Unterrichtsraum (60 qm und größer) (KR)	1	68	Lehrer- und Verwaltungsbereich	11	255
Mehrzweckraum (ohne Nebenflächen) (FR)	1	173	Lehrerbereich (LVR)	8	190
Kurs-(Gruppen-)raum (KuR)	2	74	Geschäftszimmer (LVR)	1	20
Sprachlabor/Medienraum (ohne Nebenflächen) (FR)			Sonstiger Verwaltungsbereich (LVR)	2	45
Naturwissenschaftl., techn., musischer Bereich	6	387			
Lehr-/Übungs-/Demonstrationsraum (ohne Nebenflächen) (FR)	3	209	Sportbereich	1	173
Hauswirtschaft (ohne Nebenflächen) (FR)			Turnhalle (SB)	1	173
Technik-/Werkraum (ohne Nebenflächen) (FR)	1	71	Schwimmbad (SB)		
Computerfachraum (ohne Nebenflächen) (FR)	1	40	Außensportanlage (SB)		
Raum für textiles Gestalten (FR)	1	67	Weitere Räume bzw. Flächen		
Musikraum (ohne Nebenflächen) (FR)			Schulhof (W R/F)		
Kunstraum (ohne Nebenflächen) (FR)			Aula (W R/F)		
Aufenthaltsbereich			Forum (W R/F)		
Schüleraufenthaltsraum (AB)					
Ganztagsbereich (AB)					

Projektgruppe BILDUNG und REGION, Bonn

Unterricht < 60 qm	a 4	44 b 1	43 c 4	45 d 1	47					Bibliothek	a 1	29
°	e 2	46 f 1	49 g	h						°	b	
°	i	j	k	l		Σ 13	587			°	c	
Unterricht ≥ 60 qm	a 1	68 b	c	d						°	d	
°	e	f	g	h						°	Σ 1	29
°	i	j	k	l		Σ 1	68			Mediothek	a	
Mehrzweckraum	a 1	173 b	c	d		Σ 1	173	auch Musik		°	b	
Materialraum	a	b	c	d		Σ				°	Σ	
Kurs-(Gruppen-)raum	a 2	37 b	c	d						Turnhalle	a 1	173
°	e	f	g	h						°	b	
°	i	j	k	l		Σ 2	74			°	c	
Sprachlabor/Medienr.	a	b	c	d		Σ				°	Σ 1	173
Lehr-/Übungs-/De-	a 1	71 b 1	68 c 1	70 d						Schwimmbad	a	
°	e	f	g	h						°	b	
°	i	j	k	l		Σ 3	209			°	Σ	
Sammlung+Vorber.	a 1	19 b 1	22 c	d						Außensportanl.	a	
°	e	f	g	h		Σ 2	41			°	b	
Hauswirtschaft	a	b	c	d						°	Σ	
°	e	f	g	h						Schulhof	a	
°	i	j	k	l		Σ				°	b	
Hauswirt. Nebenraum	a	b	c	d		Σ				°	Σ	
Technik-/Werkraum	a 1	71 b	c	d						Aula	a	
°	e	f	g	h						°	b	
°	i	j	k	l		Σ 1	71			°	Σ	
Technik Nebenraum	a 1	21 b 1	18 c 1	8 d		Σ 3	47			Forum	a	
Computerfachraum	a 1	40 b	c	d		Σ 1	40			°	b	
Computer Nebenraum	a	b	c	d		Σ				°	Σ	
Textiles Gestalten	a 1	67 b	c	d		Σ 1	67					
Musikraum	a	b	c	d		Σ						
Musik Nebenraum	a 1	28 b	c	d		Σ 1	28					
Kunstraum	a	b	c	d		Σ						
Kunst Nebenraum	a	b	c	d		Σ						
Weitere Nebenräume	a	b	c	d		Σ						
Lehrmittelraum	a 1	10 b	c	d		Σ 1	10					
Lager-/Abstellraum	a 1	21 b	c	d		Σ 1	21					
Schüleraufenthaltsr.	a	b	c	d		Σ						
Ganztagsbereich	a	b	c	d		Σ						
Lehrerbereich	a 1	25 b 2	22 c 2	44 d 1	10							
°	e	f	g 1	15 h 1	8							
°	i	j	k	l		Σ 8	190					
Geschäftszimmer	a 1	20 b	c	d		Σ 1	20					
Sonstige Verwaltung	a 1	22 b 1	23 c	d								
°	e	f	g	h		Σ 2	45					

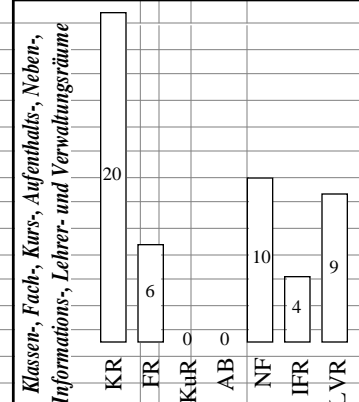


Schulraumbestand im Stadtteil Moisling

Schulname: Brüder-Grimm-Schule	Grund- und Hauptschule		Baujahr:		
Stadtteil: Moisling					
Straße: Brüder-Grimm-Ring 6-8					
Raumart	Zahl	qm	Raumart	Zahl	qm
Klassen-/Fach-/Mehrzweck-/Kursräume insg.:	26	1.581	Räume/Fläche insg. (ohne Sport u. W R/F):	49	2.078
Klassenräume (KR) insg.:	20	1.142	Räume Nebenflächen (NF) insg.:	10	147
Fach-/Mehrzweckräume (FR) insg.:	6	439	Informationsbereich	4	108
Kursräume (KuR) insg.:			Lehrmittelraum (IFR)	1	28
Aufenthaltsräume/SKG/Ganztag (AB) insg.:			Bibliothek (IFR)	1	60
Allgemeiner Unterrichtsbereich	20	1.142	Mediothek (IFR)		
Unterrichtsraum (kleiner als 60 qm) (KR)	18	1.022	Lager- und Abstellraum (IFR)	2	20
Unterrichtsraum (60 qm und größer) (KR)	2	120	Lehrer- und Verwaltungsbereich	9	242
Mehrzweckraum (ohne Nebenflächen) (FR)			Lehrerbereich (LVR)	4	116
Kurs-(Gruppen-)raum (KuR)			Geschäftszimmer (LVR)	1	16
Sprachlabor/Medienraum (ohne Nebenflächen) (FR)			Sonstiger Verwaltungsbereich (LVR)	4	110
Naturwissenschaftl., techn., musischer Bereich	6	439			
Lehr-/Übungs-/Demonstrationsraum (ohne Nebenflächen) (FR)	1	73	Sportbereich	2	513
Hauswirtschaft (ohne Nebenflächen) (FR)	1	75	Turnhalle (SB)	2	513
Technik-/Werkraum (ohne Nebenflächen) (FR)	1	71	Schwimmbad (SB)		
Computerfachraum (ohne Nebenflächen) (FR)	1	57	Außensportanlage (SB)		
Raum für textiles Gestalten (FR)	1	70	Weitere Räume bzw. Flächen		
Musikraum (ohne Nebenflächen) (FR)	1	93	Schulhof (W R/F)		
Kunstraum (ohne Nebenflächen) (FR)			Aula (W R/F)		
Aufenthaltsbereich, Ganztag (AB)			Forum (W R/F)		
Ganztag (AB)					
Schüleraufenthaltsraum/Ganztag (AB)					

Projektgruppe BILDUNG und REGION, Bonn

Unterricht < 60 qm	a 6	57 b 1	59 c	d			a,b.GS	Bibliothek	a 1	60
°	e	f	g	h				°	b	
°	i 5	57 j 3	55 k 3	57 l	Σ 18	1.022	i-j:HS k:Film, Reli, Projekt H	°	c	
Unterricht ≥ 60 qm	a 1	60 b 1	60 c	d			a:GS b:HS	°	d	
°	e	f	g	h				°	Σ 1	60
°	i	j	k	l	Σ 2	120		Mediothek	a	
Mehrzweckraum	a	b	c	d	Σ			°	b	
Materialraum	a	b	c	d	Σ			°	Σ	
Kurs-(Gruppen-)raum	a	b	c	d				Turnhalle	a 1	405
°	e	f	g	h				°	b 1	108
°	i	j	k	l	Σ			°	c	
Sprachlabor/Medienr.	a	b	c	d	Σ			°	Σ 2	513
Lehr-/Übungs-/De-	a 1	73 b	c	d				Schwimmbad	a	
°	e	f	g	h				°	b	
°	i	j	k	l	Σ 1	73		°	Σ	
Sammlung+Vorber.	a 1	28 b 1	13 c	d				Außensportanl.	a	
°	e	f	g	h	Σ 2	41		°	b	
Hauswirtschaft	a 1	75 b	c	d				°	Σ	
°	e	f	g	h				Schulhof	a	
°	i	j	k	l	Σ 1	75		°	b	
Hauswirt. Nebenraum	a 1	14 b 1	30 c	d	Σ 2	44		°	Σ	
Technik-/Werkraum	a 1	71 b	c	d				Aula	a	
°	e	f	g	h				°	b	
°	i	j	k	l	Σ 1	71		°	Σ	
Technik Nebenraum	a 1	12 b 1	10 c	d	Σ 2	22		Forum	a	
Computerfachraum	a 1	57 b	c	d	Σ 1	57		°	b	
Computer Nebenraum	a	b	c	d	Σ			°	Σ	
Textiles Gestalten	a 1	70 b	c	d	Σ 1	70				
Musikraum	a 1	93 b	c	d	Σ 1	93				
Musik Nebenraum	a 1	7 b	c	d	Σ 1	7				
Kunstraum	a	b	c	d	Σ					
Kunst Nebenraum	a	b	c	d	Σ					
Weitere Nebenräume	a 1	9 b 1	16 c 1	8 d	Σ 3	33				
Lehrmittelraum	a 1	28 b	c	d	Σ 1	28				
Lager-/Abstellraum	a 1	11 b 1	9 c	d	Σ 2	20				
Schüleraufenthaltsr.	a	b	c	d	Σ					
Ganztagsbereich	a	b	c	d	Σ					
Lehrerbereich	a 1	18 b 1	13 c 1	60 d 1	25					
°	e	f	g	h						
°	i	j	k	l	Σ 4	116				
Geschäftszimmer	a 1	16 b	c	d	Σ 1	16				
Sonstige Verwaltung	a 1	65 b 1	11 c	d						
°	e 1	20 f 1	14 g	h	Σ 4	110				

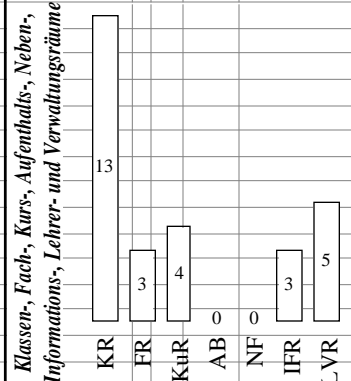


Schulraumbestand im Stadtteil Moising

Schulname: Mühlenweg-Schule	Grundschule		Baujahr:		
Stadtteil: Moising	6	381	ohne Pavillon (mittelfristig) abgängig		
Straße: Moisinger Mühlenweg 56-58			Anton-Schilling-Schule und LKG Rut/Wiess (vermietet)		
Raumart	Zahl	qm	Raumart	Zahl	qm
Klassen-/Fach-/Mehrzweck-/Kursräume insg.:	20	1.054	Räume/Fläche insg. (ohne Sport u. W R/F):	28	1.186
Klassenräume (KR) insg.:	13	784	Räume Nebenflächen (NF) insg.:		
Fach-/Mehrzweckräume (FR) insg.:	3	179	Informationsbereich	3	50
Kursräume (KuR) insg.:	4	91	Lehrmittelraum (IFR)	2	39
Aufenthaltsräume/SKG/Ganztag (AB) insg.:			Bibliothek (IFR)		
Allgemeiner Unterrichtsbereich	18	935	Mediothek (IFR)		
Unterrichtsraum (kleiner als 60 qm) (KR)	1	59	Lager- und Abstellraum (IFR)	1	11
Unterrichtsraum (60 qm und größer) (KR)	12	725	Lehrer- und Verwaltungsbereich	5	82
Mehrzweckraum (ohne Nebenflächen) (FR)	1	60	Lehrerbereich (LVR)	4	66
Kurs-(Gruppen-)raum (KuR)	4	91	Geschäftszimmer (LVR)	1	16
Sprachlabor/Medienraum (ohne Nebenflächen) (FR)			Sonstiger Verwaltungsbereich (LVR)		
Naturwissenschaftl., techn., musischer Bereich	2	119			
Lehr-/Übungs-/Demonstrationsraum (ohne Nebenflächen) (FR)			Sportbereich	2	472
Hauswirtschaft (ohne Nebenflächen) (FR)			Turnhalle (SB)	2	472
Technik-/Werkraum (ohne Nebenflächen) (FR)	1	59	Schwimmbad (SB)		
Computerfachraum (ohne Nebenflächen) (FR)			Außensportanlage (SB)		
Raum für textiles Gestalten (FR)			Weitere Räume bzw. Flächen		
Musikraum (ohne Nebenflächen) (FR)	1	60	Schulhof (W R/F)		
Kunstraum (ohne Nebenflächen) (FR)			Aula (W R/F)		
Aufenthaltsbereich, Ganztag (AB)			Forum (W R/F)		
Ganztag (AB)					
Schüleraufenthaltsraum/Ganztag (AB)					

Projektgruppe BILDUNG und REGION, Bonn

Unterricht < 60 qm	a	1	59	b	c	d					Bibliothek	a				
°	e			f		g					°	b				
°	i			j		k		l	Σ	1	59	°	c			
Unterricht ≥ 60 qm	a	8	60	b	1	61	c	2	61	d	1	62				b: Betr. GrS
°	e			f		g										°
°	i			j		k		l	Σ	12	725					Mediothek
Mehrzweckraum	a	1	60	b		c		d	Σ	1	60	a: Film, Therapie, PC	°			°
Materialraum	a			b		c		d	Σ				°			°
Kurs-(Gruppen-)raum	a	1	15	b		c		d				a: SKG	Turnhalle	a	1	364
°	e	1	30	f	1	20	g	1	26	h		e-g: Betr. GrS	°	b	1	108
°	i			j		k		l	Σ	4	91		°	c		
Sprachlabor/Medienr.	a			b		c		d	Σ				°			°
Lehr-/Übungs-/De-	a			b		c		d					°			°
° monstrationsraum	e			f		g		h					°			°
°	i			j		k		l	Σ				°			°
Sammlung+Vorber.	a			b		c		d					°			°
°	e			f		g		h	Σ				°			°
Hauswirtschaft	a			b		c		d					°			°
°	e			f		g		h					°			°
°	i			j		k		l	Σ				°			°
Hauswirt. Nebenraum	a			b		c		d	Σ				°			°
Technik-/Werkraum	a	1	59	b		c		d					°			°
°	e			f		g		h					°			°
°	i			j		k		l	Σ	1	59		°			°
Technik Nebenraum	a			b		c		d	Σ				°			°
Computerfachraum	a			b		c		d	Σ				°			°
Computer Nebenraum	a			b		c		d	Σ				°			°
Textiles Gestalten	a			b		c		d	Σ				°			°
Musikraum	a	1	60	b		c		d	Σ	1	60		°			°
Musik Nebenraum	a			b		c		d	Σ				°			°
Kunstraum	a			b		c		d	Σ				°			°
Kunst Nebenraum	a			b		c		d	Σ				°			°
Weitere Nebenräume	a			b		c		d	Σ				°			°
Lehrmittelraum	a	1	14	b	1	25	c		d	Σ	2	39				°
Lager-/Abstellraum	a	1	11	b		c		d	Σ	1	11					°
Schüleraufenthaltsr.	a			b		c		d	Σ							°
Ganztagsbereich	a			b		c		d	Σ							°
Lehrerbereich	a	1	16	b	1	9	c	1	31	d	1	10				°
°	e			f		g		h								°
°	i			j		k		l	Σ	4	66					°
Geschäftszimmer	a	1	16	b		c		d	Σ	1	16					°
Sonstige Verwaltung	a			b		c		d								°
°	e			f		g		h	Σ							°

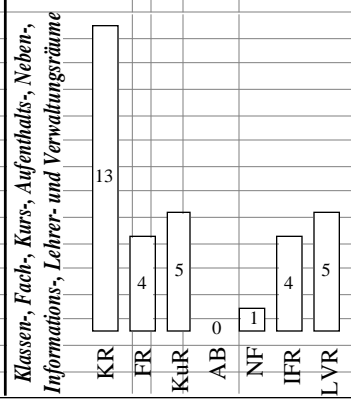


Schulraumbestand im Stadtteil Moising

Schulname: Schule Moising	Grund- und Hauptschule				Baujahr:	
Stadtteil: Moising						
Straße: August-Bebel-Str. 10-14						
Raumart	Zahl	qm	Raumart	Zahl	qm	
Klassen-/Fach-/Mehrzweck-/Kursräume insg.:	22	1.158	Räume/Fläche insg. (ohne Sport u. W R/F):	32	1.487	
Klassenräume (KR) insg.:	13	759	Räume Nebenflächen (NF) insg.:	1	34	
Fach-/Mehrzweckräume (FR) insg.:	4	231	Informationsbereich	4	176	
Kursräume (KuR) insg.:	5	168	Lehrmittelraum (IFR)	1	54	
Aufenthaltsräume/SKG/Ganztag (AB) insg.:			Bibliothek (IFR)	1	77	
Allgemeiner Unterrichtsbereich	18	927	Mediothek (IFR)			
Unterrichtsraum (kleiner als 60 qm) (KR)	7	378	Lager- und Abstellraum (IFR)	2	45	
Unterrichtsraum (60 qm und größer) (KR)	6	381	Lehrer- und Verwaltungsbereich	5	119	
Mehrzweckraum (ohne Nebenflächen) (FR)			Lehrerbereich (LVR)	3	92	
Kurs-(Gruppen-)raum (KuR)	5	168	Geschäftszimmer (LVR)	1	13	
Sprachlabor/Medienraum (ohne Nebenflächen) (FR)			Sonstiger Verwaltungsbereich (LVR)	1	14	
Naturwissenschaftl., techn., musischer Bereich	4	231				
Lehr-/Übungs-/Demonstrationsraum (ohne Nebenflächen) (FR)	1	53	Sportbereich	1	189	
Hauswirtschaft (ohne Nebenflächen) (FR)			Turnhalle (SB)	1	189	
Technik-/Werkraum (ohne Nebenflächen) (FR)	1	71	Schwimmbad (SB)			
Computerfachraum (ohne Nebenflächen) (FR)	1	51	Außensportanlage (SB)			
Raum für textiles Gestalten (FR)			Weitere Räume bzw. Flächen			
Musikraum (ohne Nebenflächen) (FR)	1	56	Schulhof (W R/F)			
Kunstraum (ohne Nebenflächen) (FR)			Aula (W R/F)			
Aufenthaltsbereich, Ganztag (AB)			Forum (W R/F)			
Ganztag (AB)						
Schüleraufenthaltsraum/Ganztag (AB)						

Projektgruppe BILDUNG und REGION, Bonn

Unterricht < 60 qm	a	1	56	b	1	51	c	d			a,b:GrS	Bibliothek	a	1	77						
°	e		f	g		h						°	b								
°	i	2	56	j	1	59	k	1	54	l	1	46	Σ	7	378	i-l:HS	°	c			
Unterricht ≥ 60 qm	a	1	66	b	1	60	c	1	62	d	1	64				a-e:GrS	°	d			
°	e	1	67	f		g		h				°	Σ	1	77	i:HS	°	Σ			
°	i	1	62	j		k		l			Σ	6	381		Mediothek	a					
Mehrzweckraum	a		b			c		d			Σ				°	b					
Materialraum	a		b			c		d			Σ				°	Σ					
Kurs-(Gruppen-)raum	a	2	30	b		c		d						a:GrS	Turnhalle	a	1	189			
°	e	1	35	f	1	34	g	1	39	h				°	b						
°	i		j			k		l			Σ	5	168	e-g:HS	°	c					
Sprachlabor/Medienr.	a		b			c		d			Σ				°	Σ	1	189			
Lehr-/Übungs-/De-	a	1	53	b		c		d							Schwimmbad	a					
°	e		f			g		h							°	b					
°	i		j			k		l			Σ	1	53		°	Σ					
Sammlung+Vorber.	a		b			c		d							Außensportanl.	a					
°	e		f			g		h			Σ				°	b					
Hauswirtschaft	a		b			c		d							°	Σ					
°	e		f			g		h							Schulhof	a					
°	i		j			k		l			Σ				°	b					
Hauswirt. Nebenraum	a	1	34	b		c		d			Σ	1	34	a.Handarbeitsraum	°	Σ					
Technik-/Werkraum	a	1	71	b		c		d							Aula	a					
°	e		f			g		h							°	b					
°	i		j			k		l			Σ	1	71		°	Σ					
Technik Nebenraum	a		b			c		d			Σ				Forum	a					
Computerfachraum	a	1	51	b		c		d			Σ	1	51		°	b					
Computer Nebenraum	a		b			c		d			Σ				°	Σ					
Textiles Gestalten	a		b			c		d			Σ										
Musikraum	a	1	56	b		c		d			Σ	1	56								
Musik Nebenraum	a		b			c		d			Σ										
Kunstraum	a		b			c		d			Σ										
Kunst Nebenraum	a		b			c		d			Σ										
Weitere Nebenräume	a		b			c		d			Σ										
Lehrmittelraum	a	1	54	b		c		d			Σ	1	54								
Lager-/Abstellraum	a	1	28	b	1	17	c		d			Σ	2	45							
Schüleraufenthaltsr.	a		b			c		d			Σ										
Ganztagsbereich	a		b			c		d			Σ										
Lehrerbereich	a	1	17	b	1	13	c	1	62	d											
°	e		f			g		h													
°	i		j			k		l			Σ	3	92								
Geschäftszimmer	a	1	13	b		c		d			Σ	1	13								
Sonstige Verwaltung	a	1	14	b		c		d													
°	e		f			g		h			Σ	1	14								

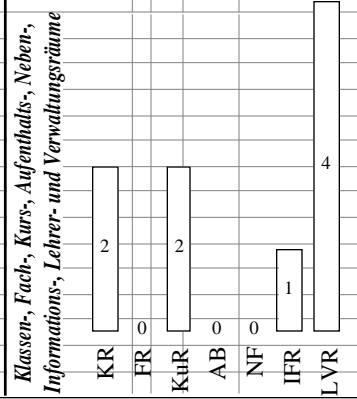


Schulraumbestand im Stadtteil Moising

Schulname: Schule Niendorf	Grundschule		Baujahr:		
Stadtteil: Moising	2	130	ohne Pavillon (mittelfristig abgängig)		
Straße: Niendorfer Hauptstr. 17-21					
Raumart	Zahl	qm	Raumart	Zahl	qm
Klassen-/Fach-/Mehrzweck-/Kursräume insg.:	4	155	Räume/Fläche insg. (ohne Sport u. W R/F):	9	235
Klassenräume (KR) insg.:	2	106	Räume Nebenflächen (NF) insg.:		
Fach-/Mehrzweckräume (FR) insg.:			Informationsbereich	1	24
Kursräume (KuR) insg.:	2	49	Lehrmittelraum (IFR)	1	24
Aufenthaltsräume/SKG/Ganztag (AB) insg.:			Bibliothek (IFR)		
Allgemeiner Unterrichtsbereich	4	155	Mediothek (IFR)		
Unterrichtsraum (kleiner als 60 qm) (KR)	2	106	Lager- und Abstellraum (IFR)		
Unterrichtsraum (60 qm und größer) (KR)			Lehrer- und Verwaltungsbereich	4	56
Mehrzweckraum (ohne Nebenflächen) (FR)			Lehrerbereich (LVR)	2	33
Kurs-(Gruppen-)raum (KuR)	2	49	Geschäftszimmer (LVR)	1	11
Sprachlabor/Medienraum (ohne Nebenflächen) (FR)			Sonstiger Verwaltungsbereich (LVR)	1	12
Naturwissenschaftl., techn., musischer Bereich					
Lehr-/Übungs-/Demonstrationsraum (ohne Nebenflächen) (FR)			Sportbereich		
Hauswirtschaft (ohne Nebenflächen) (FR)			Turnhalle (SB)		
Technik-/Werkraum (ohne Nebenflächen) (FR)			Schwimmbad (SB)		
Computerfachraum (ohne Nebenflächen) (FR)			Außensportanlage (SB)		
Raum für textiles Gestalten (FR)			Weitere Räume bzw. Flächen		
Musikraum (ohne Nebenflächen) (FR)			Schulhof (W R/F)		
Kunstraum (ohne Nebenflächen) (FR)			Aula (W R/F)		
Aufenthaltsbereich, Ganztag (AB)			Forum (W R/F)		
Ganztag (AB)					
Schüleraufenthaltsraum/Ganztag (AB)					

Projektgruppe BILDUNG und REGION, Bonn

Unterricht < 60 qm	a	1	56	b	1	50	c	d							Bibliothek	a			
°	e		f			g		h							°	b			
°	i		j			k		l		Σ	2	106			°	c			
Unterricht ≥ 60 qm	a		b			c		d							°	d			
°	e		f			g		h							°	Σ			
°	i		j			k		l		Σ					Mediothek	a			
Mehrzweckraum	a		b			c		d		Σ					°	b			
Materialraum	a		b			c		d		Σ					°	Σ			
Kurs-(Gruppen-)raum	a	1	20	b		c		d					a:Ber.GrS	Turnhalle	a				
°	e	1	29	f		g		h					e:PC	°	b				
°	i		j			k		l		Σ	2	49		°	c				
Sprachlabor/Medienr.	a		b			c		d		Σ				°	Σ				
Lehr-/Übungs-/De-	a		b			c		d						Schwimmbad	a				
°	e		f			g		h						°	b				
°	i		j			k		l		Σ				°	Σ				
Sammlung+Vorber.	a		b			c		d						Außensportanl.	a				
°	e		f			g		h		Σ				°	b				
Hauswirtschaft	a		b			c		d						°	Σ				
°	e		f			g		h						Schulhof	a				
°	i		j			k		l		Σ				°	b				
Hauswirt. Nebenraum	a		b			c		d		Σ				°	Σ				
Technik-/Werkraum	a		b			c		d						Aula	a				
°	e		f			g		h						°	b				
°	i		j			k		l		Σ				°	Σ				
Technik Nebenraum	a		b			c		d		Σ				Forum	a				
Computerfachraum	a		b			c		d		Σ				°	b				
Computer Nebenraum	a		b			c		d		Σ				°	Σ				
Textiles Gestalten	a		b			c		d		Σ									
Musikraum	a		b			c		d		Σ									
Musik Nebenraum	a		b			c		d		Σ									
Kunstraum	a		b			c		d		Σ									
Kunst Nebenraum	a		b			c		d		Σ									
Weitere Nebenräume	a		b			c		d		Σ									
Lehrmittelraum	a	1	24	b		c		d		Σ	1	24							
Lager-/Abstellraum	a		b			c		d		Σ									
Schüleraufenthaltsr.	a		b			c		d		Σ									
Ganztagsbereich	a		b			c		d		Σ									
Lehrerbereich	a	1	12	b	1	21	c	d											
°	e		f			g		h											
°	i		j			k		l		Σ	2	33							
Geschäftszimmer	a	1	11	b		c		d		Σ	1	11							
Sonstige Verwaltung	a	1	12	b		c		d											
°	e		f			g		h		Σ	1	12							

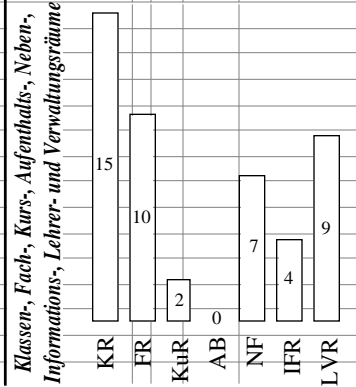


Schulraumbestand im Stadtteil Moisling

Schulname: Realschule Moisling	Realschule		Baujahr:		
Stadtteil: Moisling					
Straße: Brüder-Grimm-Ring 6-8					
Raumart	Zahl	qm	Raumart	Zahl	qm
Klassen-/Fach-/Mehrzweck-/Kursräume insg.:	27	1.606	Räume/Fläche insg. (ohne Sport u. W R/F):	47	2.017
Klassenräume (KR) insg.:	15	890	Räume Nebenflächen (NF) insg.:	7	158
Fach-/Mehrzweckräume (FR) insg.:	10	655	Informationsbereich	4	70
Kursräume (KuR) insg.:	2	61	Lehrmittelraum (IFR)		
Aufenthaltsräume/SKG/Ganztag (AB) insg.:			Bibliothek (IFR)		
Allgemeiner Unterrichtsbereich	18	1.029	Mediothek (IFR)		
Unterrichtsraum (kleiner als 60 qm) (KR)	6	350	Lager- und Abstellraum (IFR)	4	70
Unterrichtsraum (60 qm und größer) (KR)	9	540	Lehrer- und Verwaltungsbereich	9	183
Mehrzweckraum (ohne Nebenflächen) (FR)			Lehrerbereich (LVR)	5	128
Kurs-(Gruppen-)raum (KuR)	2	61	Geschäftszimmer (LVR)	1	15
Sprachlabor/Medienraum (ohne Nebenflächen) (FR)	1	78	Sonstiger Verwaltungsbereich (LVR)	3	40
Naturwissenschaftl., techn., musischer Bereich	9	577			
Lehr-/Übungs-/Demonstrationsraum (ohne Nebenflächen) (FR)	3	200	Sportbereich		
Hauswirtschaft (ohne Nebenflächen) (FR)			Turnhalle (SB)		
Technik-/Werkraum (ohne Nebenflächen) (FR)	1	60	Schwimmbad (SB)		
Computerfachraum (ohne Nebenflächen) (FR)	1	61	Außensportanlage (SB)		
Raum für textiles Gestalten (FR)	1	58	Weitere Räume bzw. Flächen		
Musikraum (ohne Nebenflächen) (FR)	1	80	Schulhof (W R/F)		
Kunstraum (ohne Nebenflächen) (FR)	2	118	Aula (W R/F)		
Aufenthaltsbereich			Forum (W R/F)		
Schüleraufenthaltsraum (AB)					
Ganztagsbereich (AB)					

Projektgruppe BILDUNG und REGION, Bonn

Unterricht < 60 qm	a 4	58	b 2	59	c	d					Bibliothek	a			
°	e		f		g	h					°	b			
°	i		j		k	l	Σ	6	350		°	c			
Unterricht ≥ 60 qm	a 8	60	b		c	d				e:Geschichte	°	d			
°	e 1	60	f		g	h					°	Σ			
°	i		j		k	l	Σ	9	540		Mediothek	°	a		
Mehrzweckraum	a		b		c	d	Σ				°	b			
Materialraum	a		b		c	d	Σ				°	Σ			
Kurs-(Gruppen-)raum	a 1	41	b		c	d				a:Konferenzraum	Turnhalle	a			
°	e 1	20	f		g	h					°	b			
°	i		j		k	l	Σ	2	61	e:Geschichte	°	c			
Sprachlabor/Medienr.	a 1	78	b		c	d	Σ	1	78		°	Σ			
Lehr-/Übungs-/De-	a 1	73	b 1	67	c 1	60	d				Schwimmbad	a			
°	e		f		g	h					°	b			
°	i		j		k	l	Σ	3	200		°	Σ			
Sammlung+Vorber.	a 2	20	b 1	40	c	d					Außensportanl.	a			
°	e		f		g	h	Σ	3	80		°	b			
Hauswirtschaft	a		b		c	d					°	Σ			
°	e		f		g	h					Schulhof	a			
°	i		j		k	l	Σ				°	b			
Hauswirt. Nebenraum	a		b		c	d	Σ				°	Σ			
Technik-/Werkraum	a 1	60	b		c	d					Aula	a			
°	e		f		g	h					°	b			
°	i		j		k	l	Σ	1	60		°	Σ			
Technik Nebenraum	a 1	20	b		c	d	Σ	1	20		Forum	a			
Computerfachraum	a 1	61	b		c	d	Σ	1	61		°	b			
Computer Nebenraum	a 1	20	b		c	d	Σ	1	20		°	Σ			
Textiles Gestalten	a 1	58	b		c	d	Σ	1	58						
Musikraum	a 1	80	b		c	d	Σ	1	80						
Musik Nebenraum	a 1	18	b		c	d	Σ	1	18						
Kunstraum	a 1	60	b 1	58	c	d	Σ	2	118						
Kunst Nebenraum	a 1	20	b		c	d	Σ	1	20						
Weitere Nebenräume	a		b		c	d	Σ								
Lehrmittelraum	a		b		c	d	Σ								
Lager-/Abstellraum	a 2	20	b 1	18	c 1	12	d	Σ	4	70					
Schüleraufenthaltsr.	a		b		c	d	Σ								
Ganztagsbereich	a		b		c	d	Σ								
Lehrerbereich	a 1	10	b 1	15	c 1	20	d 1	11							
°	e 1	72	f		g	h									
°	i		j		k	l	Σ	5	128						
Geschäftszimmer	a 1	15	b		c	d	Σ	1	15						
Sonstige Verwaltung	a 1	20	b 2	10	c	d									
°	e		f		g	h	Σ	3	40						

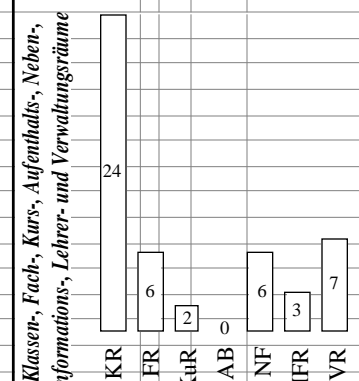


Schulraumbestand im Stadtteil Buntekuh

Schulname: Otto-Passarge-Schule	Grund- und Hauptschule		Baujahr:		
Stadtteil: Buntekuh					
Straße: Briggst. 11					
Raumart	Zahl	qm	Raumart	Zahl	qm
Klassen-/Fach-/Mehrzweck-/Kursräume insg.:	32	1.858	Räume/Fläche insg. (ohne Sport u. W R/F):	48	2.185
Klassenräume (KR) insg.:	24	1.345	Räume Nebenflächen (NF) insg.:	6	111
Fach-/Mehrzweckräume (FR) insg.:	6	455	Informationsbereich	3	52
Kursräume (KuR) insg.:	2	58	Lehrmittelraum (IFR)	2	30
Aufenthaltsräume/SKG/Ganztag (AB) insg.:			Bibliothek (IFR)	1	22
Allgemeiner Unterrichtsbereich	26	1.403	Mediothek (IFR)		
Unterrichtsraum (kleiner als 60 qm) (KR)	24	1.345	Lager- und Abstellraum (IFR)		
Unterrichtsraum (60 qm und größer) (KR)			Lehrer- und Verwaltungsbereich	7	164
Mehrzweckraum (ohne Nebenflächen) (FR)			Lehrerbereich (LVR)	3	101
Kurs-(Gruppen-)raum (KuR)	2	58	Geschäftszimmer (LVR)	1	11
Sprachlabor/Medienraum (ohne Nebenflächen) (FR)			Sonstiger Verwaltungsbereich (LVR)	3	52
Naturwissenschaftl., techn., musischer Bereich	6	455			
Lehr-/Übungs-/Demonstrationsraum (ohne Nebenflächen) (FR)	1	77	Sportbereich	1	405
Hauswirtschaft (ohne Nebenflächen) (FR)	1	80	Turnhalle (SB)	1	405
Technik-/Werkraum (ohne Nebenflächen) (FR)	1	78	Schwimmbad (SB)		
Computerfachraum (ohne Nebenflächen) (FR)	1	58	Außensportanlage (SB)		
Raum für textiles Gestalten (FR)			Weitere Räume bzw. Flächen		
Musikraum (ohne Nebenflächen) (FR)	1	85	Schulhof (W R/F)		
Kunstraum (ohne Nebenflächen) (FR)	1	77	Aula (W R/F)		
Aufenthaltsbereich, Ganztag (AB)			Forum (W R/F)		
Ganztag (AB)					
Schüleraufenthaltsraum/Ganztag (AB)					

Projektgruppe BILDUNG und REGION, Bonn

Unterricht < 60 qm	a 5 58 b 2 59 c 5 50 d 1 57		a-d:GrS	Bibliothek	a 1 22
°	e 7 58 f 2 55 g 2 57 h		e-g:HS	°	b
°	i	j	k	l	c
					d
Unterricht ≥ 60 qm	a	b	c	d	
°	e	f	g	h	
°	i	j	k	l	Σ 1 22
Mehrzweckraum	a	b	c	d	
Materialraum	a	b	c	d	
Kurs-(Gruppen-)raum	a 2 29 b	c	d		a:SKG GrS
°	e	f	g	h	
°	i	j	k	l	Σ 2 58
Sprachlabor/Medienr.	a	b	c	d	
Lehr-/Übungs-/De-	a 1 77 b	c	d		
° monstrationsraum	e	f	g	h	
°	i	j	k	l	Σ 1 77
Sammlung+Vorber.	a 2 17 b	c	d		
°	e	f	g	h	
°	i	j	k	l	Σ 2 34
Hauswirtschaft	a 1 80 b	c	d		
°	e	f	g	h	
°	i	j	k	l	Σ 1 80
Hauswirt. Nebenraum	a 1 29 b	c	d		
°	e	f	g	h	Σ 1 29
Technik-/Werkraum	a 1 78 b	c	d		
°	e	f	g	h	
°	i	j	k	l	Σ 1 78
Technik Nebenraum	a 1 15 b	c	d		
°	e	f	g	h	Σ 1 15
Computerfachraum	a 1 58 b	c	d		
°	e	f	g	h	Σ 1 58
Computer Nebenraum	a 1 26 b	c	d		
°	e	f	g	h	Σ 1 26
Textiles Gestalten	a	b	c	d	
°	e	f	g	h	Σ
Musikraum	a 1 85 b	c	d		
°	e	f	g	h	Σ 1 85
Musik Nebenraum	a	b	c	d	
°	e	f	g	h	Σ
Kunstraum	a 1 77 b	c	d		
°	e	f	g	h	Σ 1 77
Kunst Nebenraum	a 1 7 b	c	d		
°	e	f	g	h	Σ 1 7
Weitere Nebenräume	a	b	c	d	
°	e	f	g	h	Σ
Lehrmittelraum	a 1 12 b 1 18 c	d			
°	e	f	g	h	Σ 2 30
Lager-/Abstellraum	a	b	c	d	
°	e	f	g	h	Σ
Schüleraufenthaltsr.	a	b	c	d	
°	e	f	g	h	Σ
Ganztagsbereich	a	b	c	d	
°	e	f	g	h	Σ
Lehrerbereich	a 1 64 b 1 12 c 1 25 d				
°	e	f	g	h	
°	i	j	k	l	Σ 3 101
Geschäftszimmer	a 1 11 b	c	d		
°	e	f	g	h	Σ 1 11
Sonstige Verwaltung	a 1 15 b 1 24 c 1 13 d				
°	e	f	g	h	Σ 3 52

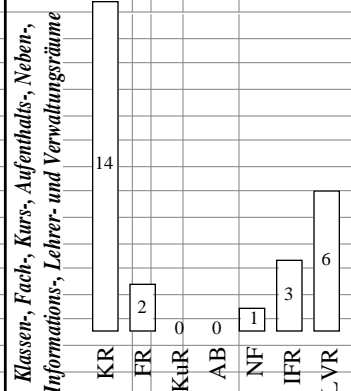


Schulraumbestand im Stadtteil Buntekuh

Schulname: Schule am Koggenweg	Grundschule		Baujahr:		
Stadtteil: Buntekuh					
Straße: Koggenweg 1					
Raumart	Zahl	qm	Raumart	Zahl	qm
Klassen-/Fach-/Mehrzweck-/Kursräume insg.:	16	989	Räume/Fläche insg. (ohne Sport u. W R/F):	26	1.256
Klassenräume (KR) insg.:	14	859	Räume Nebenflächen (NF) insg.:	1	52
Fach-/Mehrzweckräume (FR) insg.:	2	130	Informationsbereich	3	87
Kursräume (KuR) insg.:			Lehrmittelraum (IFR)	2	77
Aufenthaltsräume/SKG/Ganztag (AB) insg.:			Bibliothek (IFR)		
Allgemeiner Unterrichtsbereich	15	928	Mediothek (IFR)		
Unterrichtsraum (kleiner als 60 qm) (KR)	1	52	Lager- und Abstellraum (IFR)	1	10
Unterrichtsraum (60 qm und größer) (KR)	13	807	Lehrer- und Verwaltungsbereich	6	128
Mehrzweckraum (ohne Nebenflächen) (FR)	1	69	Lehrerbereich (LVR)	3	91
Kurs-(Gruppen-)raum (KuR)			Geschäftszimmer (LVR)	1	17
Sprachlabor/Medienraum (ohne Nebenflächen) (FR)			Sonstiger Verwaltungsbereich (LVR)	2	20
Naturwissenschaftl., techn., musischer Bereich	1	61			
Lehr-/Übungs-/Demonstrationsraum (ohne Nebenflächen) (FR)			Sportbereich	1	403
Hauswirtschaft (ohne Nebenflächen) (FR)			Turnhalle (SB)	1	403
Technik-/Werkraum (ohne Nebenflächen) (FR)			Schwimmbad (SB)		
Computerfachraum (ohne Nebenflächen) (FR)			Außensportanlage (SB)		
Raum für textiles Gestalten (FR)			Weitere Räume bzw. Flächen		
Musikraum (ohne Nebenflächen) (FR)	1	61	Schulhof (W R/F)		
Kunstraum (ohne Nebenflächen) (FR)			Aula (W R/F)		
Aufenthaltsbereich, Ganztag (AB)			Forum (W R/F)		
Ganztag (AB)					
Schüleraufenthaltsraum/Ganztag (AB)					

Projektgruppe BILDUNG und REGION, Bonn

Unterricht < 60 qm	a	1	52	b	c	d					Bibliothek	a			
°	e		f	g	h						°	b			
°	i		j	k	l		Σ	1	52		°	c			
Unterricht ≥ 60 qm	a	11	61	b	1	67	c	1	69	d	°	d			
°	e		f	g	h						°	Σ			
°	i		j	k	l		Σ	13	807		Mediothek	a			
Mehrzweckraum	a	1	69	b	c	d		Σ	1	69	°	b			
Materialraum	a		b	c	d		Σ				°	Σ			
Kurs-(Gruppen-)raum	a		b	c	d						Turnhalle	a	1	403	
°	e		f	g	h						°	b			
°	i		j	k	l		Σ				°	c			
Sprachlabor/Medienr.	a		b	c	d		Σ				°	Σ	1	403	
Lehr-/Übungs-/De-	a		b	c	d						Schwimmbad	a			
° monstrationsraum	e		f	g	h						°	b			
°	i		j	k	l		Σ				°	Σ			
Sammlung+Vorber.	a		b	c	d						Außensportanl.	a			
°	e		f	g	h		Σ				°	b			
Hauswirtschaft	a		b	c	d						°	Σ			
°	e		f	g	h						Schulhof	a			
°	i		j	k	l		Σ				°	b			
Hauswirt. Nebenraum	a		b	c	d		Σ				°	Σ			
Technik-/Werkraum	a		b	c	d						Aula	a			
°	e		f	g	h						°	b			
°	i		j	k	l		Σ				°	Σ			
Technik Nebenraum	a		b	c	d		Σ				Forum	a			
Computerfachraum	a		b	c	d		Σ				°	b			
Computer Nebenraum	a		b	c	d		Σ				°	Σ			
Textiles Gestalten	a		b	c	d		Σ								
Musikraum	a	1	61	b	c	d		Σ	1	61					
Musik Nebenraum	a	1	52	b	c	d		Σ	1	52					
Kunstraum	a		b	c	d		Σ								
Kunst Nebenraum	a		b	c	d		Σ								
Weitere Nebenräume	a		b	c	d		Σ								
Lehrmittelraum	a	1	8	b	1	69	c	d		Σ	2	77			
Lager-/Abstellraum	a	1	10	b	c	d		Σ	1	10					
Schüleraufenthaltsr.	a		b	c	d		Σ								
Ganztagsbereich	a		b	c	d		Σ								
Lehrerbereich	a	1	22	b	1	17	c	1	52	d					
°	e		f	g	h										
°	i		j	k	l		Σ	3	91						
Geschäftszimmer	a	1	17	b	c	d		Σ	1	17					
Sonstige Verwaltung	a	1	13	b	1	7	c	d		Σ	2	20			
°	e		f	g	h		Σ	2	20						

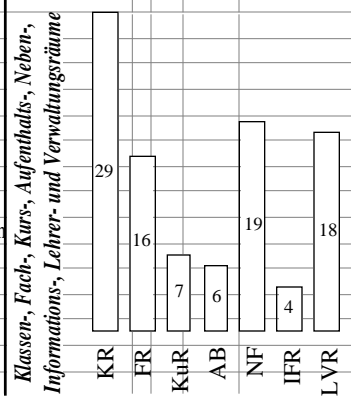


Schulraumbestand im Stadtteil Buntekuh

Schulname: Baltic-Gesamtschule		Gesamtschule		Baujahr:	
Stadtteil: Buntekuh					
Straße: Karavellestr. 2-4					
Raumart	Zahl	qm	Raumart	Zahl	qm
Klassen-/Fach-/Mehrzweck-/Kursräume insg.:	58	3.468	Räume/Fläche insg. (ohne Sport u. W R/F):	99	4.563
Klassenräume (KR) insg.:	29	1.694	Räume Nebenflächen (NF) insg.:	19	518
Fach-/Mehrzweckräume (FR) insg.:	16	1.106	Informationsbereich	4	144
Kursräume (KuR) insg.:	7	220	Lehrmittelraum (IFR)	1	31
Aufenthaltsräume/SKG/Ganztag (AB) insg.:	6	448	Bibliothek (IFR)	1	88
Allgemeiner Unterrichtsbereich	37	1.966	Mediothek (IFR)		
Unterrichtsraum (kleiner als 60 qm) (KR)	16	901	Lager- und Abstellraum (IFR)	2	25
Unterrichtsraum (60 qm und größer) (KR)	13	793	Lehrer- und Verwaltungsbereich	18	433
Mehrzweckraum (ohne Nebenflächen) (FR)			Lehrerbereich (LVR)	12	282
Kurs-(Gruppen-)raum (KuR)	7	220	Geschäftszimmer (LVR)	1	20
Sprachlabor/Medienraum (ohne Nebenflächen) (FR)	1	52	Sonstiger Verwaltungsbereich (LVR)	5	131
Naturwissenschaftl., techn., musischer Bereich	15	1.054			
Lehr-/Übungs-/Demonstrationsraum (ohne Nebenflächen) (FR)	5	353	Sportbereich	1	965
Hauswirtschaft (ohne Nebenflächen) (FR)	1	83	Turnhalle (SB)	1	965
Technik-/Werkraum (ohne Nebenflächen) (FR)	3	200	Schwimmbad (SB)		
Computerfachraum (ohne Nebenflächen) (FR)	1	58	Außensportanlage (SB)		
Raum für textiles Gestalten (FR)	1	72	Weitere Räume bzw. Flächen	1	195
Musikraum (ohne Nebenflächen) (FR)	2	170	Schulhof (W R/F)		
Kunstraum (ohne Nebenflächen) (FR)	2	118	Aula (W R/F)	1	195
Aufenthaltsbereich	6	448	Forum (W R/F)		
Schüleraufenthaltsraum (AB)	3	132			
Ganztagsbereich (AB)	3	316			

Projektgruppe BILDUNG und REGION, Bonn

Unterricht < 60 qm	a 1 57 b 2 58 c 8 59 d 2 56			Bibliothek	a 1 88
°	e 1 50 f 1 46 g 1 48 h			°	b
°	i j k l	Σ 16 901		°	c
Unterricht ≥ 60 qm	a 4 60 b 7 61 c 2 63 d			°	d
°	e f g h			°	Σ 1 88
°	i j k l	Σ 13 793		Mediothek	a
Mehrzweckraum	a b c d	Σ		°	b
Materialraum	a b c d	Σ		°	Σ
Kurs-(Gruppen-)raum	a 3 30 b 1 34 c 1 31 d 1 32			Turnhalle	a 1 965
°	e 1 33 f g h			°	b
°	i j k l	Σ 7 220		°	c
Sprachlabor/Medienr.	a 1 52 b c d	Σ 1 52		°	Σ 1 965
Lehr-/Übungs-/De-	a 1 82 b 1 71 c 2 65 d 1 70			Schwimmbad	a
°	e f g h			°	b
°	i j k l	Σ 5 353		°	Σ
Sammlung+Vorber.	a 1 72 b 1 33 c 1 12 d 1 87			Außensportanl.	a
°	e 1 19 f g h	Σ 5 223		°	b
Hauswirtschaft	a 1 83 b c d			°	Σ
°	e f g h			Schulhof	a
°	i j k l	Σ 1 83		°	b
Hauswirt. Nebenraum	a 1 11 b c d	Σ 1 11		°	Σ
Technik-/Werkraum	a 1 56 b 1 70 c 1 74 d			Aula	a 1 195
°	e f g h			°	b
°	i j k l	Σ 3 200		°	Σ 1 195
Technik Nebenraum	a 1 44 b 1 27 c 1 10 d 1 18	Σ 4 99		Forum	a
Computerfachraum	a 1 58 b c d	Σ 1 58		°	b
Computer Nebenraum	a 1 20 b c d	Σ 1 20		°	Σ
Textiles Gestalten	a 1 72 b c d	Σ 1 72			
Musikraum	a 1 92 b 1 78 c d	Σ 2 170			
Musik Nebenraum	a 2 20 b 1 14 c d	Σ 3 54			
Kunstraum	a 1 58 b 1 60 c d	Σ 2 118			
Kunst Nebenraum	a 1 20 b 1 29 c 1 21 d	Σ 3 70	b,c:Foto		
Weitere Nebenräume	a 1 23 b 1 18 c d	Σ 2 41			
Lehrmittelraum	a 1 31 b c d	Σ 1 31			
Lager-/Abstellraum	a 1 13 b 1 12 c d	Σ 2 25			
Schüleraufenthaltsr.	a 1 26 b 1 46 c 1 60 d	Σ 3 132	a:c:Freizeitaktivitäten		
Ganztagsbereich	a 1 265 b 1 12 c 1 39 d	Σ 3 316	a:Mensa b:Nebenräume Men		
Lehrerbereich	a 4 20 b 1 41 c 2 11 d 2 21				
°	e 1 19 f 1 31 g 1 47 h				
°	i j k l	Σ 12 282			
Geschäftszimmer	a 1 20 b c d	Σ 1 20			
Sonstige Verwaltung	a 3 20 b 1 11 c 1 60 d				
°	e f g h	Σ 5 131			

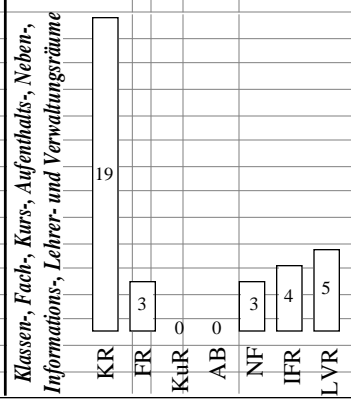


Schulraumbestand im Stadtteil St. Lorenz Süd

Schulname: Bugenhagen-Schule	Grundschule		Baujahr:		
Stadtteil: St. Lorenz Süd					
Straße: Moisinger Allee 32					
Raumart	Zahl	qm	Raumart	Zahl	qm
Klassen-/Fach-/Mehrzweck-/Kursräume insg.:	22	1.134	Räume/Fläche insg. (ohne Sport u. W R/F):	34	1.417
Klassenräume (KR) insg.:	19	950	Räume Nebenflächen (NF) insg.:	3	44
Fach-/Mehrzweckräume (FR) insg.:	3	184	Informationsbereich	4	84
Kursräume (KuR) insg.:			Lehrmittelraum (IFR)	2	54
Aufenthaltsräume/SKG/Ganztag (AB) insg.:			Bibliothek (IFR)		
Allgemeiner Unterrichtsbereich	21	1.084	Mediothek (IFR)		
Unterrichtsraum (kleiner als 60 qm) (KR)	19	950	Lager- und Abstellraum (IFR)	2	30
Unterrichtsraum (60 qm und größer) (KR)			Lehrer- und Verwaltungsbereich	5	155
Mehrzweckraum (ohne Nebenflächen) (FR)	1	84	Lehrerbereich (LVR)	2	73
Kurs-(Gruppen-)raum (KuR)			Geschäftszimmer (LVR)	1	24
Sprachlabor/Medienraum (ohne Nebenflächen) (FR)	1	50	Sonstiger Verwaltungsbereich (LVR)	2	58
Naturwissenschaftl., techn., musischer Bereich	1	50			
Lehr-/Übungs-/Demonstrationsraum (ohne Nebenflächen) (FR)			Sportbereich	1	161
Hauswirtschaft (ohne Nebenflächen) (FR)			Turnhalle (SB)	1	161
Technik-/Werkraum (ohne Nebenflächen) (FR)			Schwimmbad (SB)		
Computerfachraum (ohne Nebenflächen) (FR)	1	50	Außensportanlage (SB)		
Raum für textiles Gestalten (FR)			Weitere Räume bzw. Flächen		
Musikraum (ohne Nebenflächen) (FR)			Schulhof (W R/F)		
Kunstraum (ohne Nebenflächen) (FR)			Aula (W R/F)		
Aufenthaltsbereich, Ganztag (AB)			Forum (W R/F)		
Ganztag (AB)					
Schüleraufenthaltsraum/Ganztag (AB)					

Projektgruppe BILDUNG und REGION, Bonn

Unterricht < 60 qm	a 19	b 50	c	d			a:3 BGS, 1 Bib.	Bibliothek	a		
°	e	f	g	h				°	b		
°	i	j	k	l	Σ	19 950		°	c		
Unterricht ≥ 60 qm	a	b	c	d				°	d		
°	e	f	g	h				°	Σ		
°	i	j	k	l	Σ			Mediothek	a		
Mehrzweckraum	a 1	b 84	c	d	Σ	1 84		°	b		
Materialraum	a 1	b 18	c	d	Σ	1 18		°	Σ		
Kurs-(Gruppen-)raum	a	b	c	d				°	Turnhalle	a 1	161
°	e	f	g	h				°	b		
°	i	j	k	l	Σ			°	c		
Sprachlabor/Medienr.	a 1	b 50	c	d	Σ	1 50		°	Σ	1 161	
Lehr-/Übungs-/De-	a	b	c	d				°	Schwimmbad	a	
°	e	f	g	h				°	b		
°	i	j	k	l	Σ			°	Σ		
Sammlung+Vorber.	a	b	c	d				°	Außensportanl.	a	
°	e	f	g	h	Σ			°	b		
Hauswirtschaft	a	b	c	d				°	Σ		
°	e	f	g	h				°	Schulhof	a	
°	i	j	k	l	Σ			°	b		
Hauswirt. Nebenraum	a	b	c	d	Σ			°	Σ		
Technik-/Werkraum	a	b	c	d				°	Aula	a	
°	e	f	g	h				°	b		
°	i	j	k	l	Σ			°	Σ		
Technik Nebenraum	a	b	c	d	Σ			°	Forum	a	
Computerfachraum	a 1	b 50	c	d	Σ	1 50		°	b		
Computer Nebenraum	a	b	c	d	Σ			°	Σ		
Textiles Gestalten	a	b	c	d	Σ						
Musikraum	a	b	c	d	Σ						
Musik Nebenraum	a	b	c	d	Σ						
Kunstraum	a	b	c	d	Σ						
Kunst Nebenraum	a	b	c	d	Σ						
Weitere Nebenräume	a 1	b 10	c 1	d 16	Σ	2 26					
Lehrmittelraum	a 1	b 34	c 1	d 20	Σ	2 54					
Lager-/Abstellraum	a 1	b 16	c 1	d 14	Σ	2 30					
Schüleraufenthaltsr.	a	b	c	d	Σ						
Ganztagsbereich	a	b	c	d	Σ						
Lehrerbereich	a 1	b 50	c 1	d 23	Σ						
°	e	f	g	h							
°	i	j	k	l	Σ	2 73					
Geschäftszimmer	a 1	b 24	c	d	Σ	1 24					
Sonstige Verwaltung	a 1	b 14	c 1	d 44	Σ	2 58					
°	e	f	g	h	Σ						

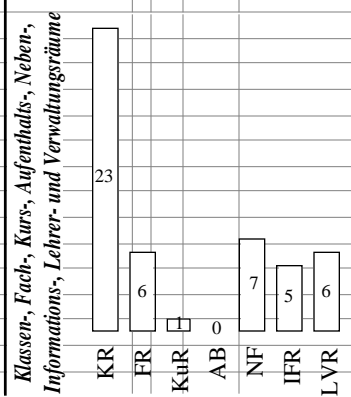


Schulraumbestand im Stadtteil St. Lorenz Süd

Schulname: Luther-Schule	Grund- und Hauptschule		Baujahr:		
Stadtteil: St. Lorenz Süd					
Straße: Moisinger Allee 82					
Raumart	Zahl	qm	Raumart	Zahl	qm
Klassen-/Fach-/Mehrzweck-/Kursräume insg.:	30	1.531	Räume/Fläche insg. (ohne Sport u. W R/F):	48	1.966
Klassenräume (KR) insg.:	23	1.178	Räume Nebenflächen (NF) insg.:	7	169
Fach-/Mehrzweckräume (FR) insg.:	6	329	Informationsbereich	5	101
Kursräume (KuR) insg.:	1	24	Lehrmittelraum (IFR)	2	41
Aufenthaltsräume/SKG/Ganztag (AB) insg.:			Bibliothek (IFR)	1	25
Allgemeiner Unterrichtsbereich	24	1.202	Mediothek (IFR)		
Unterrichtsraum (kleiner als 60 qm) (KR)	21	1.050	Lager- und Abstellraum (IFR)	2	35
Unterrichtsraum (60 qm und größer) (KR)	2	128	Lehrer- und Verwaltungsbereich	6	165
Mehrzweckraum (ohne Nebenflächen) (FR)			Lehrerbereich (LVR)	3	89
Kurs-(Gruppen-)raum (KuR)	1	24	Geschäftszimmer (LVR)	1	25
Sprachlabor/Medienraum (ohne Nebenflächen) (FR)			Sonstiger Verwaltungsbereich (LVR)	2	51
Naturwissenschaftl., techn., musischer Bereich	6	329			
Lehr-/Übungs-/Demonstrationsraum (ohne Nebenflächen) (FR)	1	50	Sportbereich	1	176
Hauswirtschaft (ohne Nebenflächen) (FR)	1	68	Turnhalle (SB)	1	176
Technik-/Werkraum (ohne Nebenflächen) (FR)	1	48	Schwimmbad (SB)		
Computerfachraum (ohne Nebenflächen) (FR)	2	98	Außensportanlage (SB)		
Raum für textiles Gestalten (FR)			Weitere Räume bzw. Flächen		
Musikraum (ohne Nebenflächen) (FR)	1	65	Schulhof (W R/F)		
Kunstraum (ohne Nebenflächen) (FR)			Aula (W R/F)		
Aufenthaltsbereich, Ganztag (AB)			Forum (W R/F)		
Ganztag (AB)					
Schüleraufenthaltsraum/Ganztag (AB)					

Projektgruppe BILDUNG und REGION, Bonn

Unterricht < 60 qm	a 3	b 49	c 5	d 1	e 48	f 1	g 53			d:SKG a-d:GrS	Bibliothek	a 1	b 25	
°	e	f	g	h							°	b		
°	i 7	j 50	k 1	l 48	m 2	n 49	o 1	p 56	Σ 21	1.050	i-l:HS	°	c	
Unterricht ≥ 60 qm	a 2	b 64	c	d							a:GrS	°	d	
°	e	f	g	h								°	Σ 1	25
°	i	j	k	l					Σ 2	128		Mediothek	a	
Mehrzweckraum	a	b	c	d					Σ			°	b	
Materialraum	a	b	c	d					Σ			°	Σ	
Kurs-(Gruppen-)raum	a 1	b 24	c	d							a:GrS	Turnhalle	a 1	176
°	e	f	g	h								°	b	Gymnastikhalle
°	i	j	k	l					Σ 1	24		°	c	
Sprachlabor/Medienr.	a	b	c	d					Σ			°	Σ 1	176
Lehr-/Übungs-/De-	a 1	b 50	c	d								°	a	
° monstrationsraum	e	f	g	h								°	b	
°	i	j	k	l					Σ 1	50		°	Σ	
Sammlung+Vorber.	a 1	b 26	c 1	d 12								°	a	
°	e	f	g	h					Σ 2	38		°	b	
Hauswirtschaft	a 1	b 68	c	d								°	Σ	
°	e	f	g	h								°	a	
°	i	j	k	l					Σ 1	68		°	b	
Hauswirt. Nebenraum	a 1	b 23	c	d					Σ 1	23		°	Σ	
Technik-/Werkraum	a 1	b 48	c	d								°	a	
°	e	f	g	h								°	b	
°	i	j	k	l					Σ 1	48		°	Σ	
Technik Nebenraum	a 1	b 11	c 1	d 36					Σ 2	47		°	a	
Computerfachraum	a 2	b 49	c	d					Σ 2	98		°	b	
Computer Nebenraum	a 1	b 26	c	d					Σ 1	26		°	Σ	
Textiles Gestalten	a	b	c	d					Σ			°	Σ	
Musikraum	a 1	b 65	c	d					Σ 1	65				
Musik Nebenraum	a	b	c	d					Σ					
Kunstraum	a	b	c	d					Σ					
Kunst Nebenraum	a	b	c	d					Σ					
Weitere Nebenräume	a 1	b 35	c	d					Σ 1	35	a:Handarbeit			
Lehrmittelraum	a 1	b 24	c 1	d 17					Σ 2	41				
Lager-/Abstellraum	a 1	b 20	c 1	d 15					Σ 2	35				
Schüleraufenthaltsr.	a	b	c	d					Σ					
Ganztagsbereich	a	b	c	d					Σ					
Lehrerbereich	a 1	b 14	c 1	d 11	e 64									
°	e	f	g	h										
°	i	j	k	l					Σ 3	89				
Geschäftszimmer	a 1	b 25	c	d					Σ 1	25				
Sonstige Verwaltung	a 1	b 25	c 1	d 26					Σ 2	51				
°	e	f	g	h										

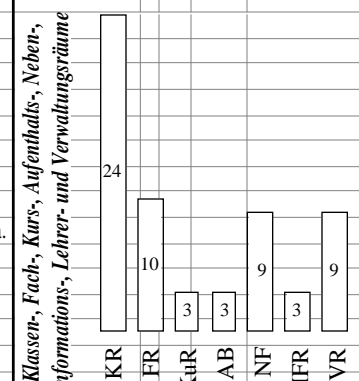


Schulraumbestand im Stadtteil St. Lorenz Süd

Schulname: Holstentor-Realschule	Realschule		Baujahr:		
Stadtteil: St. Lorenz Süd					
Straße: Wendische Str. 55					
Raumart	Zahl	qm	Raumart	Zahl	qm
Klassen-/Fach-/Mehrzweck-/Kursräume insg.:	40	2.424	Räume/Fläche insg. (ohne Sport u. W R/F):	61	2.929
Klassenräume (KR) insg.:	24	1.356	Räume Nebenflächen (NF) insg.:	9	177
Fach-/Mehrzweckräume (FR) insg.:	10	795	Informationsbereich	3	55
Kursräume (KuR) insg.:	3	76	Lehrmittelraum (IFR)	1	18
Aufenthaltsräume/SKG/Ganztag (AB) insg.:	3	197	Bibliothek (IFR)	1	19
Allgemeiner Unterrichtsbereich	27	1.432	Mediothek (IFR)		
Unterrichtsraum (kleiner als 60 qm) (KR)	24	1.356	Lager- und Abstellraum (IFR)	1	18
Unterrichtsraum (60 qm und größer) (KR)			Lehrer- und Verwaltungsbereich	9	273
Mehrzweckraum (ohne Nebenflächen) (FR)			Lehrerbereich (LVR)	3	177
Kurs-(Gruppen-)raum (KuR)	3	76	Geschäftszimmer (LVR)	1	22
Sprachlabor/Medienraum (ohne Nebenflächen) (FR)			Sonstiger Verwaltungsbereich (LVR)	5	74
Naturwissenschaftl., techn., musischer Bereich	10	795			
Lehr-/Übungs-/Demonstrationsraum (ohne Nebenflächen) (FR)	4	268	Sportbereich	2	544
Hauswirtschaft (ohne Nebenflächen) (FR)	1	77	Turnhalle (SB)	2	544
Technik-/Werkraum (ohne Nebenflächen) (FR)	1	83	Schwimmbad (SB)		
Computerfachraum (ohne Nebenflächen) (FR)	1	55	Außensportanlage (SB)		
Raum für textiles Gestalten (FR)	1	87	Weitere Räume bzw. Flächen		
Musikraum (ohne Nebenflächen) (FR)	1	139	Schulhof (W R/F)		
Kunstraum (ohne Nebenflächen) (FR)	1	86	Aula (W R/F)		
Aufenthaltsbereich	3	197	Forum (W R/F)		
Schüleraufenthaltsraum (AB)	1	18			
Ganztagsbereich (AB)	2	179			

Projektgruppe BILDUNG und REGION, Bonn

Unterricht < 60 qm	a 18	b 56	c 1	d 59	e 4	f 58	g 1	h 57					Bibliothek	a 1	b 19
°	e	f	g	h									°	b	
°	i	j	k	l					Σ 24	1.356			°	c	
Unterricht ≥ 60 qm	a	b	c	d									°	d	
°	e	f	g	h									°	Σ 1	19
°	i	j	k	l					Σ				Mediothek	a	
Mehrzweckraum	a	b	c	d					Σ				°	b	
Materialraum	a	b	c	d					Σ				°	Σ	
Kurs-(Gruppen-)raum	a 1	b 38	c 1	d 18	e 1	f 20	g	h					Turnhalle	a 1	b 364
°	e	f	g	h									°	b 1	c 180
°	i	j	k	l					Σ 3	76			°	c	
Sprachlabor/Medienr.	a	b	c	d					Σ				°	Σ 2	544
Lehr-/Übungs-/De-	a 1	b 73	c 1	d 55	e 1	f 80	g 1	h 60					Schwimmbad	a	
°	e	f	g	h									°	b	
°	i	j	k	l					Σ 4	268			°	Σ	
Sammlung+Vorber.	a 1	b 22	c 1	d 18	e 1	f 16	g 2	h 20					Außensportanl.	a	
°	e	f	g	h					Σ 5	96			°	b	
°	i	j	k	l									°	Σ	
Hauswirtschaft	a 1	b 77	c	d					Σ	1	77		Schulhof	a	
°	e	f	g	h									°	b	
°	i	j	k	l					Σ	1	30		°	Σ	
Hauswirt. Nebenraum	a 1	b 30	c	d					Σ	1	83		Aula	a	
Technik-/Werkraum	a 1	b 83	c	d									°	b	
°	e	f	g	h									°	Σ	
°	i	j	k	l					Σ	1	33		°	Σ	
Technik Nebenraum	a 1	b 22	c 1	d 11	e	f	g	h					Forum	a	
Computerfachraum	a 1	b 55	c	d					Σ	1	55		°	b	
Computer Nebenraum	a	b	c	d					Σ				°	Σ	
Textiles Gestalten	a 1	b 87	c	d					Σ	1	87				
Musikraum	a 1	b 139	c	d					Σ	1	139				
Musik Nebenraum	a	b	c	d					Σ						
Kunstraum	a 1	b 86	c	d					Σ	1	86				
Kunst Nebenraum	a 1	b 18	c	d					Σ	1	18				
Weitere Nebenräume	a	b	c	d					Σ						
Lehrmittelraum	a 1	b 18	c	d					Σ	1	18				
Lager-/Abstellraum	a 1	b 18	c	d					Σ	1	18				
Schüleraufenthaltsr.	a 1	b 18	c	d					Σ	1	18				
Ganztagsbereich	a 1	b 126	c 1	d 53	e	f	g	h							
Lehrerbereich	a 1	b 20	c 1	d 22	e 1	f 135	g	h							
°	e	f	g	h											
°	i	j	k	l					Σ 3	177					
Geschäftszimmer	a 1	b 22	c	d					Σ	1	22				
Sonstige Verwaltung	a 1	b 10	c 2	d 18	e 1	f 15	g 1	h 13							
°	e	f	g	h					Σ	5	74				

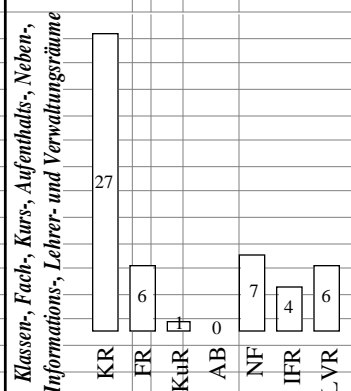


Schulraumbestand im Stadtteil St. Lorenz Nord

Schulname: Brockes-Schule	Grund- und Hauptschule				Baujahr:	
Stadtteil: St. Lorenz Nord						
Straße: Brockesstr. 59-61						
Raumart	Zahl	qm	Raumart	Zahl	qm	
Klassen-/Fach-/Mehrzweck-/Kursräume insg.:	34	1.708	Räume/Fläche insg. (ohne Sport u. W R/F):	51	2.191	
Klassenräume (KR) insg.:	27	1.348	Räume Nebenflächen (NF) insg.:	7	187	
Fach-/Mehrzweckräume (FR) insg.:	6	336	Informationsbereich	4	116	
Kursräume (KuR) insg.:	1	24	Lehrmittelraum (IFR)	2	68	
Aufenthaltsräume/SKG/Ganztag (AB) insg.:			Bibliothek (IFR)			
Allgemeiner Unterrichtsbereich	29	1.442	Mediothek (IFR)			
Unterrichtsraum (kleiner als 60 qm) (KR)	27	1.348	Lager- und Abstellraum (IFR)	2	48	
Unterrichtsraum (60 qm und größer) (KR)			Lehrer- und Verwaltungsbereich	6	180	
Mehrzweckraum (ohne Nebenflächen) (FR)	1	70	Lehrerbereich (LVR)	3	102	
Kurs-(Gruppen-)raum (KuR)	1	24	Geschäftszimmer (LVR)	1	30	
Sprachlabor/Medienraum (ohne Nebenflächen) (FR)			Sonstiger Verwaltungsbereich (LVR)	2	48	
Naturwissenschaftl., techn., musischer Bereich	5	266				
Lehr-/Übungs-/Demonstrationsraum (ohne Nebenflächen) (FR)	1	71	Sportbereich	1	244	
Hauswirtschaft (ohne Nebenflächen) (FR)	1	47	Turnhalle (SB)	1	244	
Technik-/Werkraum (ohne Nebenflächen) (FR)	1	49	Schwimmbad (SB)			
Computerfachraum (ohne Nebenflächen) (FR)	1	50	Außensportanlage (SB)			
Raum für textiles Gestalten (FR)			Weitere Räume bzw. Flächen			
Musikraum (ohne Nebenflächen) (FR)	1	49	Schulhof (W R/F)			
Kunstraum (ohne Nebenflächen) (FR)			Aula (W R/F)			
Aufenthaltsbereich, Ganztag (AB)			Forum (W R/F)			
Ganztag (AB)						
Schüleraufenthaltsraum/Ganztag (AB)						

Projektgruppe BILDUNG und REGION, Bonn

Unterricht < 60 qm	a 5 49 b 1 48 c 2 50 d 1 51		a-d:GS	Bibliothek	a		
°	e 2 49 f 1 50 g 1 49 h		e:IBGS gehört zu HS,1 SKC	°	b		
°	i 2 50 j 9 51 k 2 49 l 1 50	Σ 27 1.348	i-k:HS I:Mehrzweck/PC HS	°	c		
Unterricht ≥ 60 qm	a	b		°	d		
°	e	f	g	h	Σ		
°	i	j	k	l	Σ		
Mehrzweckraum	a 1 70 b	c	d	Σ 1 70	Mediothek	a	
Materialraum	a	b	c	d	Σ	b	
Kurs-(Gruppen-)raum	a 1 24 b	c	d		°	Σ	
°	e	f	g	h		°	
°	i	j	k	l	Σ 1 24	Turnhalle	a 1 244
Sprachlabor/Medienr.	a	b	c	d	Σ	°	b
Lehr-/Übungs-/De-	a 1 71 b	c	d		°	Σ 1 244	
° monstrationsraum	e	f	g	h		°	
°	i	j	k	l	Σ 1 71	Schwimmbad	a
Sammlung+Vorber.	a 1 24 b 1 26 c	d		Σ 2 50	°	b	
°	e	f	g	h		°	
Hauswirtschaft	a 1 47 b	c	d		°	Σ	
°	e	f	g	h		Schulhof	a
°	i	j	k	l	Σ 1 47	°	b
Hauswirt. Nebenraum	a 1 28 b	c	d	Σ 1 28	°	Σ	
Technik-/Werkraum	a 1 49 b	c	d		Aula	a	
°	e	f	g	h		°	b
°	i	j	k	l	Σ 1 49	°	Σ
Technik Nebenraum	a 1 24 b 1 22 c	d		Σ 2 46	Forum	a	
Computerfachraum	a 1 50 b	c	d	Σ 1 50	°	b	
Computer Nebenraum	a 1 17 b	c	d	Σ 1 17	°	Σ	
Textiles Gestalten	a	b	c	d	Σ		
Musikraum	a 1 49 b	c	d	Σ 1 49			
Musik Nebenraum	a	b	c	d	Σ		
Kunstraum	a	b	c	d	Σ		
Kunst Nebenraum	a	b	c	d	Σ		
Weitere Nebenräume	a 1 46 b	c	d	Σ 1 46			
Lehrmittelraum	a 1 49 b 1 19 c	d		Σ 2 68			
Lager-/Abstellraum	a 2 24 b	c	d	Σ 2 48			
Schüleraufenthaltsr.	a	b	c	d	Σ		
Ganztagsbereich	a	b	c	d	Σ		
Lehrerbereich	a 1 20 b 1 51 c 1 31 d						
°	e	f	g	h			
°	i	j	k	l	Σ 3 102		
Geschäftszimmer	a 1 30 b	c	d	Σ 1 30			
Sonstige Verwaltung	a 1 30 b 1 18 c	d		Σ 2 48			
°	e	f	g	h			



Schulraumbestand im Stadtteil St. Lorenz Nord

Schulname: Gotthard-Kühl-Schule		Grund- und Hauptschule		Baujahr:	
Stadtteil: St. Lorenz Nord					
Straße: Lortzingstr. 27					
Raumart	Zahl	qm	Raumart	Zahl	qm
Klassen-/Fach-/Mehrzweck-/Kursräume insg.:	35	2.008	Räume/Fläche insg. (ohne Sport u. W R/F):	55	2.342
<i>Klassenräume (KR) insg.:</i>	23	1.271	Räume Nebenflächen (NF) insg.:	11	146
<i>Fach-/Mehrzweckräume (FR) insg.:</i>	7	497	Informationsbereich	4	56
<i>Kursräume (KuR) insg.:</i>	3	80	Lehrmittelraum (IFR)	1	17
<i>Aufenthaltsräume/SKG/Ganztag (AB) insg.:</i>	2	160	Bibliothek (IFR)	1	12
Allgemeiner Unterrichtsbereich	27	1.425	Mediothek (IFR)		
Unterrichtsraum (kleiner als 60 qm) (KR)	23	1.271	Lager- und Abstellraum (IFR)	2	27
Unterrichtsraum (60 qm und größer) (KR)			Lehrer- und Verwaltungsbereich	5	132
Mehrzweckraum (ohne Nebenflächen) (FR)	1	74	Lehrerbereich (LVR)	2	83
Kurs-(Gruppen-)raum (KuR)	3	80	Geschäftszimmer (LVR)	1	16
Sprachlabor/Medienraum (ohne Nebenflächen) (FR)			Sonstiger Verwaltungsbereich (LVR)	2	33
Naturwissenschaftl., techn., musischer Bereich	6	423			
Lehr-/Übungs-/Demonstrationsraum (ohne Nebenflächen) (FR)	1	68	Sportbereich	1	990
Hauswirtschaft (ohne Nebenflächen) (FR)	1	64	Turnhalle (SB)	1	990
Technik-/Werkraum (ohne Nebenflächen) (FR)	1	68	Schwimmbad (SB)		
Computerfachraum (ohne Nebenflächen) (FR)	1	57	Außensportanlage (SB)		
Raum für textiles Gestalten (FR)	1	70	Weitere Räume bzw. Flächen		
Musikraum (ohne Nebenflächen) (FR)	1	96	Schulhof (W R/F)		
Kunstraum (ohne Nebenflächen) (FR)			Aula (W R/F)		
Aufenthaltsbereich, Ganztag (AB)	2	160	Forum (W R/F)		
Ganztag (AB)	2	160			
Schüleraufenthaltsraum/Ganztag (AB)					

Projektgruppe BILDUNG und REGION, Bonn

Unterricht < 60 qm	a 11	55	b 1	57	c	d			a:1 BGS a,b:GS	Bibliothek	a 1	12		
°	e	f	g	h						°	b			
°	i 10	55	j 1	59	k	l	Σ 23	1.271	i,j:HS	°	c			
Unterricht ≥ 60 qm	a	b	c	d						°	d			
°	e	f	g	h						°	Σ 1	12		
°	i	j	k	l			Σ			Mediothek	a			
Mehrzweckraum	a 1	74	b	c	d		Σ 1	74	a:GS	°	b			
Materialraum	a	b	c	d			Σ			°	Σ			
Kurs-(Gruppen-)raum	a 1	48	b	c	d				a:GrS	Turnhalle	a 1	990		
°	e 2	16	f	g	h				e:HS	°	b			
°	i	j	k	l			Σ 3	80		°	c			
Sprachlabor/Medienr.	a	b	c	d			Σ			°	Σ 1	990		
Lehr-/Übungs-/De-	a 1	68	b	c	d					°	a			
° monstrationsraum	e	f	g	h						°	b			
°	i	j	k	l			Σ 1	68		°	Σ			
Sammlung+Vorber.	a 1	19	b 1	17	c	d				°	a			
°	e	f	g	h			Σ 2	36		°	b			
Hauswirtschaft	a 1	64	b	c	d					°	Σ			
°	e	f	g	h						°	Schulhof	a		
°	i	j	k	l			Σ 1	64		°	b			
Hauswirt. Nebenraum	a 1	17	b 1	12	c	d		Σ 2	29	°	Σ			
Technik-/Werkraum	a 1	68	b	c	d					°	Aula	a		
°	e	f	g	h						°	b			
°	i	j	k	l			Σ 1	68		°	Σ			
Technik Nebenraum	a 1	10	b 1	12	c 1	13	d 1	16	Σ 4	51	°	Forum	a	
Computerfachraum	a 1	57	b	c	d				Σ 1	57	°	b		
Computer Nebenraum	a	b	c	d					Σ		°	Σ		
Textiles Gestalten	a 1	70	b	c	d				Σ 1	70				
Musikraum	a 1	96	b	c	d				Σ 1	96				
Musik Nebenraum	a	b	c	d					Σ					
Kunstraum	a	b	c	d					Σ					
Kunst Nebenraum	a	b	c	d					Σ					
Weitere Nebenräume	a 1	17	b 1	6	c 1	7	d		Σ 3	30				
Lehrmittelraum	a 1	17	b	c	d				Σ 1	17				
Lager-/Abstellraum	a 1	17	b 1	10	c	d			Σ 2	27				
Schüleraufenthaltsr.	a	b	c	d					Σ					
Ganztagsbereich	a 1	75	b 1	85	c	d			Σ 2	160	a:Mensa, b:Bücherei			
Lehrerbereich	a 1	16	b 1	67	c	d								
°	e	f	g	h										
°	i	j	k	l					Σ 2	83				
Geschäftszimmer	a 1	16	b	c	d				Σ 1	16				
Sonstige Verwaltung	a 1	9	b 1	24	c	d								
°	e	f	g	h					Σ 2	33				

Klassen-, Fach-, Kurs-, Aufenthalts-, Neben-, Informations-, Lehrer- und Verwaltungsräume

Raumart	Zahl
KR	23
FR	7
KuR	3
AB	2
NF	11
IFR	4
LVR	5

Schulraumbestand im Stadtteil St. Lorenz Nord

Schulname: Pestalozzi-Schule	Grundschule		Baujahr:		
Stadtteil: St. Lorenz Nord					
Straße: Fackenburg Allee					
Raumart	Zahl	qm	Raumart	Zahl	qm
Klassen-/Fach-/Mehrzweck-/Kursräume insg.:	21	1.035	Räume/Fläche insg. (ohne Sport u. W R/F):	33	1.322
Klassenräume (KR) insg.:	16	777	Räume Nebenflächen (NF) insg.:	6	95
Fach-/Mehrzweckräume (FR) insg.:	5	258	Informationsbereich	2	64
Kursräume (KuR) insg.:			Lehrmittelraum (IFR)	1	49
Aufenthaltsräume/SKG/Ganztag (AB) insg.:			Bibliothek (IFR)		
Allgemeiner Unterrichtsbereich	18	873	Mediothek (IFR)		
Unterrichtsraum (kleiner als 60 qm) (KR)	16	777	Lager- und Abstellraum (IFR)	1	15
Unterrichtsraum (60 qm und größer) (KR)			Lehrer- und Verwaltungsbereich	4	128
Mehrzweckraum (ohne Nebenflächen) (FR)	2	96	Lehrerbereich (LVR)	2	76
Kurs-(Gruppen-)raum (KuR)			Geschäftszimmer (LVR)	1	26
Sprachlabor/Medienraum (ohne Nebenflächen) (FR)			Sonstiger Verwaltungsbereich (LVR)	1	26
Naturwissenschaftl., techn., musischer Bereich	3	162			
Lehr-/Übungs-/Demonstrationsraum (ohne Nebenflächen) (FR)			Sportbereich	1	165
Hauswirtschaft (ohne Nebenflächen) (FR)	1	70	Turnhalle (SB)	1	165
Technik-/Werkraum (ohne Nebenflächen) (FR)	1	44	Schwimmbad (SB)		
Computerfachraum (ohne Nebenflächen) (FR)			Außensportanlage (SB)		
Raum für textiles Gestalten (FR)			Weitere Räume bzw. Flächen	1	109
Musikraum (ohne Nebenflächen) (FR)	1	48	Schulhof (W R/F)		
Kunstraum (ohne Nebenflächen) (FR)			Aula (W R/F)	1	109
Aufenthaltsbereich, Ganztag (AB)			Forum (W R/F)		
Ganztag (AB)					
Schüleraufenthaltsraum/Ganztag (AB)					

Projektgruppe BILDUNG und REGION, Bonn

Unterricht < 60 qm	a 6	b 7	c 48	d 2	e 49	f 49	g 777	h 16	i 777	j 16	k 777	l 16	m 777	n 16	o 777	p 16	q 777	r 16	s 777	t 16	u 777	v 16	w 777	x 16	y 777	z 16	aa 777	ab 16	ac 777	ad 16	ae 777	af 16	ag 777	ah 16	ai 777	aj 16	ak 777	al 16	am 777	an 16	ao 777	ap 16	aq 777	ar 16	as 777	at 16	au 777	av 16	aw 777	ax 16	ay 777	az 16	ba 777	bb 16	bc 777	bd 16	be 777	bf 16	bg 777	bh 16	bi 777	bj 16	bk 777	bl 16	bm 777	bn 16	bo 777	bp 16	bq 777	br 16	bs 777	bt 16	bu 777	bv 16	bu 777	bw 16	bu 777	bx 16	bu 777	by 16	bu 777	bz 16	ca 777	cb 16	cc 777	cd 16	ce 777	cf 16	cg 777	ch 16	ci 777	cj 16	ck 777	cl 16	cm 777	cn 16	co 777	cp 16	cq 777	cr 16	cs 777	ct 16	cu 777	cv 16	cu 777	cw 16	cu 777	cx 16	cu 777	cy 16	cu 777	cz 16	da 777	db 16	dc 777	dd 16	de 777	df 16	dg 777	dh 16	di 777	dj 16	dk 777	dl 16	dm 777	dn 16	do 777	dp 16	dq 777	dr 16	ds 777	dt 16	du 777	dv 16	du 777	dw 16	du 777	dx 16	du 777	dy 16	du 777	dz 16	ea 777	eb 16	ec 777	ed 16	ee 777	ef 16	eg 777	eh 16	ei 777	ej 16	ek 777	el 16	em 777	en 16	eo 777	ep 16	eq 777	er 16	es 777	et 16	eu 777	ev 16	eu 777	ew 16	eu 777	ex 16	eu 777	ey 16	eu 777	ez 16	fa 777	fb 16	fc 777	fd 16	fe 777	ff 16	fg 777	fh 16	fi 777	fj 16	fk 777	fl 16	fm 777	fn 16	fo 777	fp 16	fq 777	fr 16	fs 777	ft 16	fu 777	fv 16	fu 777	fw 16	fu 777	fx 16	fu 777	fy 16	fu 777	fz 16	ga 777	gb 16	gc 777	gd 16	ge 777	gf 16	gg 777	gh 16	gi 777	gj 16	gk 777	gl 16	gm 777	gn 16	go 777	gp 16	gq 777	gr 16	gs 777	gt 16	gu 777	gv 16	gu 777	gw 16	gu 777	gx 16	gu 777	gy 16	gu 777	gz 16	ha 777	hb 16	hc 777	hd 16	he 777	hf 16	hg 777	hh 16	hi 777	hj 16	hk 777	hl 16	hm 777	hn 16	ho 777	hp 16	hq 777	hr 16	hs 777	ht 16	hu 777	hv 16	hu 777	hw 16	hu 777	hx 16	hu 777	hy 16	hu 777	hz 16	ia 777	ib 16	ic 777	id 16	ie 777	if 16	ig 777	ih 16	ii 777	ij 16	ik 777	il 16	im 777	in 16	io 777	ip 16	iq 777	ir 16	is 777	it 16	iu 777	iv 16	iu 777	iw 16	iu 777	ix 16	iu 777	iy 16	iu 777	iz 16	ja 777	jb 16	jc 777	jd 16	je 777	jf 16	jj 777	jh 16	ji 777	jj 16	jk 777	jl 16	jm 777	jn 16	jo 777	jp 16	jq 777	jr 16	js 777	jt 16	ju 777	jv 16	ju 777	jw 16	ju 777	jx 16	ju 777	yy 16	ju 777	yz 16	ka 777	kb 16	kc 777	kd 16	ke 777	kf 16	kg 777	kh 16	ki 777	kj 16	kk 777	kl 16	km 777	kn 16	ko 777	kp 16	kq 777	kr 16	ks 777	kt 16	ku 777	kv 16	ku 777	kw 16	ku 777	kx 16	ku 777	ky 16	ku 777	kz 16	la 777	lb 16	lc 777	ld 16	le 777	lf 16	lg 777	lh 16	li 777	lj 16	lk 777	ll 16	lm 777	ln 16	lo 777	lp 16	lq 777	lr 16	ls 777	lt 16	lu 777	lv 16	lu 777	lw 16	lu 777	lx 16	lu 777	ly 16	lu 777	lz 16	ma 777	mb 16	mc 777	md 16	me 777	mf 16	mg 777	mh 16	mi 777	mj 16	mk 777	ml 16	mm 777	mn 16	mo 777	mp 16	mq 777	mr 16	ms 777	mt 16	mu 777	mv 16	mu 777	mw 16	mu 777	mx 16	mu 777	my 16	mu 777	mz 16	na 777	nb 16	nc 777	nd 16	ne 777	nf 16	ng 777	nh 16	ni 777	nj 16	nk 777	nl 16	nm 777	nn 16	no 777	np 16	nq 777	nr 16	ns 777	nt 16	nu 777	nv 16	nu 777	nw 16	nu 777	nx 16	nu 777	ny 16	nu 777	nz 16	oa 777	ob 16	oc 777	od 16	oe 777	of 16	og 777	oh 16	oi 777	oj 16	ok 777	ol 16	om 777	on 16	oo 777	op 16	oq 777	or 16	os 777	ot 16	ou 777	ov 16	ou 777	ow 16	ou 777	ox 16	ou 777	oy 16	ou 777	oz 16	pa 777	pb 16	pc 777	pd 16	pe 777	pf 16	pg 777	ph 16	pi 777	pj 16	pk 777	pl 16	pm 777	pn 16	po 777	pp 16	pq 777	pr 16	ps 777	pt 16	pu 777	pv 16	pu 777	pw 16	pu 777	px 16	pu 777	py 16	pu 777	pz 16	qa 777	qb 16	qc 777	qd 16	qe 777	qf 16	qg 777	qh 16	qi 777	qj 16	qk 777	ql 16	qm 777	qn 16	qo 777	qp 16	qq 777	qr 16	qs 777	qt 16	qu 777	qv 16	qu 777	qw 16	qu 777	qx 16	qu 777	qy 16	qu 777	qz 16	ra 777	rb 16	rc 777	rd 16	re 777	rf 16	rg 777	rh 16	ri 777	rj 16	rk 777	rl 16	rm 777	rn 16	ro 777	rp 16	rq 777	rr 16	rs 777	rt 16	ru 777	rv 16	ru 777	rw 16	ru 777	rx 16	ru 777	ry 16	ru 777	rz 16	sa 777	sb 16	sc 777	sd 16	se 777	sf 16	sg 777	sh 16	si 777	sj 16	sk 777	sl 16	sm 777	sn 16	so 777	sp 16	sq 777	sr 16	ss 777	st 16	su 777	sv 16	su 777	sw 16	su 777	sx 16	su 777	sy 16	su 777	sz 16	ta 777	tb 16	tc 777	td 16	te 777	tf 16	tg 777	th 16	ti 777	tj 16	tk 777	tl 16	tm 777	tn 16	to 777	tp 16	tq 777	tr 16	ts 777	tt 16	tu 777	tv 16	tu 777	tw 16	tu 777	tx 16	tu 777	ty 16	tu 777	tz 16	ua 777	ub 16	uc 777	ud 16	ue 777	uf 16	ug 777	uh 16	ui 777	uj 16	uk 777	ul 16	um 777	un 16	uo 777	up 16	uq 777	ur 16	us 777	ut 16	uu 777	uv 16	uu 777	uw 16	uu 777	ux 16	uu 777	uy 16	uu 777	uz 16	va 777	vb 16	vc 777	vd 16	ve 777	vf 16	vg 777	vh 16	vi 777	vj 16	vk 777	vl 16	vm 777	vn 16	vo 777	vp 16	vq 777	vr 16	vs 777	vt 16	vu 777	vv 16	vu 777	vw 16	vu 777	vx 16	vu 777	vy 16	vu 777	vz 16	wa 777	wb 16	wc 777	wd 16	we 777	wf 16	wg 777	wh 16	wi 777	wj 16	wk 777	wl 16	wm 777	wn 16	wo 777	wp 16	wq 777	wr 16	ws 777	wt 16	wu 777	wv 16	wu 777	wx 16	wu 777	wy 16	wu 777	wz 16	xa 777	xb 16	xc 777	xd 16	xe 777	xf 16	xg 777	xh 16	xi 777	xj 16	xk 777	xl 16	xm 777	xn 16	xo 777	xp 16	xq 777	xr 16	xs 777	xt 16	xu 777	xv 16	xu 777	xw 16	xu 777	xy 16	xu 777	xz 16	ya 777	yb 16	yc 777	yd 16	ye 777	yf 16	yg 777	yh 16	yi 777	yj 16	yk 777	yl 16	ym 777	yn 16	yo 777	yp 16	yq 777	yr 16	ys 777	yt 16	yu 777	yv 16	yu 777	yw 16	yu 777	yx 16	yu 777	yz 16	za 777	zb 16	zc 777	zd 16	ze 777	zf 16	zg 777	zh 16	zi 777	zj 16	zk 777	zl 16	zm 777	zn 16	zo 777	zp 16	zq 777	zr 16	zs 777	zt 16	zu 777	zv 16	zu 777	zw 16	zu 777	zx 16	zu 777	zy 16	zu 777	zz 16	aa 777	ab 16	ac 777	ad 16	ae 777	af 16	ag 777	ah 16	ai 777	aj 16	ak 777	al 16	am 777	an 16	ao 777	ap 16	aq 777	ar 16	as 777	at 16	au 777	av 16	au 777	aw 16	au 777	ax 16	au 777	ay 16	au 777	az 16	ba 777	bb 16	bc 777	bd 16	be 777	bf 16	bg 777	bh 16	bi 777	bj 16	bk 777	bl 16	bm 777	bn 16	bo 777	bp 16	bq 777	br 16	bs 777	bt 16	bu 777	bv 16	bu 777	bw 16	bu 777	bx 16	bu 777	by 16	bu 777	bz 16	ca 777	cb 16	cc 777	cd 16	ce 777	cf 16	cg 777	ch 16	ci 777	cj 16	ck 777	cl 16	cm 777	cn 16	co 777	cp 16	cq 777	cr 16	cs 777	ct 16	cu 777	cv 16	cu 777	cw 16	cu 777	cx 16	cu 777	cy 16	cu 777	cz 16	da 777	db 16	dc 777	dd 16	de 777	df 16	dg 777	dh 16	di 777	dj 16	dk 777	dl 16	dm 777	dn 16	do 777	dp 16	dq 777	dr 16	ds 777	dt 16	du 777	dv 16	du 777	dw 16	du 777	dx 16	du 777	dy 16	du 777	dz 16	ea 777	eb 16	ec 777	ed 16	ee 777	ef 16	eg 777	eh 16	ei 777	ej 16	ek 777	el 16	em 777	en 16	eo 777	ep 16	eq 777	er 16	es 777	et 16	eu 777	ev 16	eu 777	ew 16	eu 777	ex 16	eu 777	ey 16	eu 777	ez 16	fa 777	fb 16	fc 777	fd 16	fe 777	ff 16	fg 777	fh 16	fi 777	fj 16	fk 777	fl 16	fm 777	fn 16	fo 777	fp 16	fq 777	fr 16	fs 777	ft 16	fu 777	fv 16	fu 777	fw 16	fu 777	fx 16	fu 777	fy 16	fu 777	fz 16	ga 777	gb 16	gc 777	gd 16	ge 777	gf 16	gg 777	gh 16	gi 777	gj 16	gk 777	gl 16	gm 777	gn 16	go 777	gp 16	gq 777	gr
--------------------	-----	-----	------	-----	------	------	-------	------	-------	------	-------	------	-------	------	-------	------	-------	------	-------	------	-------	------	-------	------	-------	------	--------	-------	--------	-------	--------	-------	--------	-------	--------	-------	--------	-------	--------	-------	--------	-------	--------	-------	--------	-------	--------	-------	--------	-------	--------	-------	--------	-------	--------	-------	--------	-------	--------	-------	--------	-------	--------	-------	--------	-------	--------	-------	--------	-------	--------	-------	--------	-------	--------	-------	--------	-------	--------	-------	--------	-------	--------	-------	--------	-------	--------	-------	--------	-------	--------	-------	--------	-------	--------	-------	--------	-------	--------	-------	--------	-------	--------	-------	--------	-------	--------	-------	--------	-------	--------	-------	--------	-------	--------	-------	--------	-------	--------	-------	--------	-------	--------	-------	--------	-------	--------	-------	--------	-------	--------	-------	--------	-------	--------	-------	--------	-------	--------	-------	--------	-------	--------	-------	--------	-------	--------	-------	--------	-------	--------	-------	--------	-------	--------	-------	--------	-------	--------	-------	--------	-------	--------	-------	--------	-------	--------	-------	--------	-------	--------	-------	--------	-------	--------	-------	--------	-------	--------	-------	--------	-------	--------	-------	--------	-------	--------	-------	--------	-------	--------	-------	--------	-------	--------	-------	--------	-------	--------	-------	--------	-------	--------	-------	--------	-------	--------	-------	--------	-------	--------	-------	--------	-------	--------	-------	--------	-------	--------	-------	--------	-------	--------	-------	--------	-------	--------	-------	--------	-------	--------	-------	--------	-------	--------	-------	--------	-------	--------	-------	--------	-------	--------	-------	--------	-------	--------	-------	--------	-------	--------	-------	--------	-------	--------	-------	--------	-------	--------	-------	--------	-------	--------	-------	--------	-------	--------	-------	--------	-------	--------	-------	--------	-------	--------	-------	--------	-------	--------	-------	--------	-------	--------	-------	--------	-------	--------	-------	--------	-------	--------	-------	--------	-------	--------	-------	--------	-------	--------	-------	--------	-------	--------	-------	--------	-------	--------	-------	--------	-------	--------	-------	--------	-------	--------	-------	--------	-------	--------	-------	--------	-------	--------	-------	--------	-------	--------	-------	--------	-------	--------	-------	--------	-------	--------	-------	--------	-------	--------	-------	--------	-------	--------	-------	--------	-------	--------	-------	--------	-------	--------	-------	--------	-------	--------	-------	--------	-------	--------	-------	--------	-------	--------	-------	--------	-------	--------	-------	--------	-------	--------	-------	--------	-------	--------	-------	--------	-------	--------	-------	--------	-------	--------	-------	--------	-------	--------	-------	--------	-------	--------	-------	--------	-------	--------	-------	--------	-------	--------	-------	--------	-------	--------	-------	--------	-------	--------	-------	--------	-------	--------	-------	--------	-------	--------	-------	--------	-------	--------	-------	--------	-------	--------	-------	--------	-------	--------	-------	--------	-------	--------	-------	--------	-------	--------	-------	--------	-------	--------	-------	--------	-------	--------	-------	--------	-------	--------	-------	--------	-------	--------	-------	--------	-------	--------	-------	--------	-------	--------	-------	--------	-------	--------	-------	--------	-------	--------	-------	--------	-------	--------	-------	--------	-------	--------	-------	--------	-------	--------	-------	--------	-------	--------	-------	--------	-------	--------	-------	--------	-------	--------	-------	--------	-------	--------	-------	--------	-------	--------	-------	--------	-------	--------	-------	--------	-------	--------	-------	--------	-------	--------	-------	--------	-------	--------	-------	--------	-------	--------	-------	--------	-------	--------	-------	--------	-------	--------	-------	--------	-------	--------	-------	--------	-------	--------	-------	--------	-------	--------	-------	--------	-------	--------	-------	--------	-------	--------	-------	--------	-------	--------	-------	--------	-------	--------	-------	--------	-------	--------	-------	--------	-------	--------	-------	--------	-------	--------	-------	--------	-------	--------	-------	--------	-------	--------	-------	--------	-------	--------	-------	--------	-------	--------	-------	--------	-------	--------	-------	--------	-------	--------	-------	--------	-------	--------	-------	--------	-------	--------	-------	--------	-------	--------	-------	--------	-------	--------	-------	--------	-------	--------	-------	--------	-------	--------	-------	--------	-------	--------	-------	--------	-------	--------	-------	--------	-------	--------	-------	--------	-------	--------	-------	--------	-------	--------	-------	--------	-------	--------	-------	--------	-------	--------	-------	--------	-------	--------	-------	--------	-------	--------	-------	--------	-------	--------	-------	--------	-------	--------	-------	--------	-------	--------	-------	--------	-------	--------	-------	--------	-------	--------	-------	--------	-------	--------	-------	--------	-------	--------	-------	--------	-------	--------	-------	--------	-------	--------	-------	--------	-------	--------	-------	--------	-------	--------	-------	--------	-------	--------	-------	--------	-------	--------	-------	--------	-------	--------	-------	--------	-------	--------	-------	--------	-------	--------	-------	--------	-------	--------	-------	--------	-------	--------	-------	--------	-------	--------	-------	--------	-------	--------	-------	--------	-------	--------	-------	--------	-------	--------	-------	--------	-------	--------	-------	--------	-------	--------	-------	--------	-------	--------	-------	--------	-------	--------	-------	--------	-------	--------	-------	--------	-------	--------	-------	--------	-------	--------	-------	--------	-------	--------	-------	--------	-------	--------	-------	--------	-------	--------	-------	--------	-------	--------	-------	--------	-------	--------	-------	--------	-------	--------	-------	--------	-------	--------	-------	--------	-------	--------	-------	--------	-------	--------	-------	--------	-------	--------	-------	--------	-------	--------	-------	--------	-------	--------	-------	--------	-------	--------	-------	--------	-------	--------	-------	--------	-------	--------	-------	--------	-------	--------	-------	--------	-------	--------	-------	--------	-------	--------	-------	--------	-------	--------	-------	--------	-------	--------	-------	--------	-------	--------	-------	--------	-------	--------	-------	--------	-------	--------	-------	--------	-------	--------	-------	--------	-------	--------	-------	--------	-------	--------	-------	--------	-------	--------	-------	--------	-------	--------	-------	--------	-------	--------	-------	--------	-------	--------	-------	--------	-------	--------	-------	--------	-------	--------	-------	--------	-------	--------	-------	--------	-------	--------	-------	--------	-------	--------	-------	--------	-------	--------	-------	--------	-------	--------	-------	--------	-------	--------	-------	--------	-------	--------	-------	--------	-------	--------	-------	--------	-------	--------	-------	--------	-------	--------	-------	--------	-------	--------	-------	--------	-------	--------	-------	--------	-------	--------	-------	--------	-------	--------	-------	--------	-------	--------	-------	--------	-------	--------	-------	--------	-------	--------	-------	--------	-------	--------	-------	--------	-------	--------	-------	--------	-------	--------	-------	--------	-------	--------	-------	--------	-------	--------	-------	--------	-------	--------	-------	--------	-------	--------	-------	--------	----

Schulraumbestand im Stadtteil St. Lorenz Nord

Schulname: Paul-Gerhardt-Schule	Grundschule		Baujahr:		
Stadtteil: St. Lorenz Nord					
Straße: Paul-Gerhardt-Str. 4-8					
Raumart	Zahl	qm	Raumart	Zahl	qm
Klassen-/Fach-/Mehrzweck-/Kursräume insg.:	18	1.206	Räume/Fläche insg. (ohne Sport u. W R/F):	29	1.559
Klassenräume (KR) insg.:	13	843	Räume Nebenflächen (NF) insg.:		
Fach-/Mehrzweckräume (FR) insg.:	3	331	Informationsbereich	5	231
Kursräume (KuR) insg.:	2	32	Lehrmittelraum (IFR)	1	16
Aufenthaltsräume/SKG/Ganztag (AB) insg.:			Bibliothek (IFR)		
Allgemeiner Unterrichtsbereich	16	1.013	Mediothek (IFR)		
Unterrichtsraum (kleiner als 60 qm) (KR)	10	590	Lager- und Abstellraum (IFR)	4	215
Unterrichtsraum (60 qm und größer) (KR)	3	253	Lehrer- und Verwaltungsbereich	6	122
Mehrzweckraum (ohne Nebenflächen) (FR)	1	138	Lehrerbereich (LVR)	3	78
Kurs-(Gruppen-)raum (KuR)	2	32	Geschäftszimmer (LVR)	1	15
Sprachlabor/Medienraum (ohne Nebenflächen) (FR)			Sonstiger Verwaltungsbereich (LVR)	2	29
Naturwissenschaftl., techn., musischer Bereich	2	193			
Lehr-/Übungs-/Demonstrationsraum (ohne Nebenflächen) (FR)			Sportbereich	1	405
Hauswirtschaft (ohne Nebenflächen) (FR)			Turnhalle (SB)	1	405
Technik-/Werkraum (ohne Nebenflächen) (FR)	1	56	Schwimmbad (SB)		
Computerfachraum (ohne Nebenflächen) (FR)			Außensportanlage (SB)		
Raum für textiles Gestalten (FR)			Weitere Räume bzw. Flächen		
Musikraum (ohne Nebenflächen) (FR)	1	137	Schulhof (W R/F)		
Kunstraum (ohne Nebenflächen) (FR)			Aula (W R/F)		
Aufenthaltsbereich, Ganztag (AB)			Forum (W R/F)		
Ganztag (AB)					
Schüleraufenthaltsraum/Ganztag (AB)					

Projektgruppe BILDUNG und REGION, Bonn

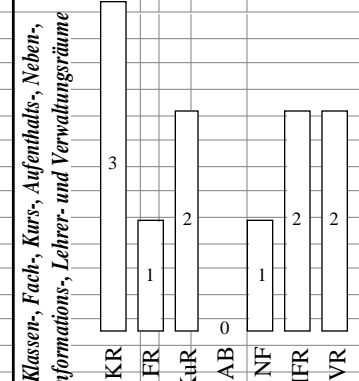
Unterricht < 60 qm	a 10	b 59	c	d						Bibliothek	a			
°	e	f	g	h						°	b			
°	i	j	k	l	Σ	10	590			°	c			
Unterricht ≥ 60 qm	a 1	b 77	c 2	d 88						°	d			
°	e	f	g	h						°	Σ			
°	i	j	k	l	Σ	3	253			Mediothek	a			
Mehrzweckraum	a 1	b 138	c	d	Σ	1	138	a:Vorschule+Hort		°	b			
Materialraum	a	b	c	d	Σ					°	Σ			
Kurs-(Gruppen-)raum	a 2	b 16	c	d						Turnhalle	a 1	405		
°	e	f	g	h						°	b			
°	i	j	k	l	Σ	2	32			°	c			
Sprachlabor/Medienr.	a	b	c	d	Σ					°	Σ	1	405	
Lehr-/Übungs-/De-	a	b	c	d						°	a			
°	e	f	g	h						°	b			
°	i	j	k	l	Σ					°	Σ			
Sammlung+Vorber.	a	b	c	d						Außensportanl.	a			
°	e	f	g	h	Σ					°	b			
Hauswirtschaft	a	b	c	d						°	Σ			
°	e	f	g	h						Schulhof	a			
°	i	j	k	l	Σ					°	b			
Hauswirt. Nebenraum	a	b	c	d	Σ					°	Σ			
Technik-/Werkraum	a 1	b 56	c	d						Aula	a			
°	e	f	g	h						°	b			
°	i	j	k	l	Σ	1	56			°	Σ			
Technik Nebenraum	a	b	c	d	Σ					Forum	a			
Computerfachraum	a	b	c	d	Σ					°	b			
Computer Nebenraum	a	b	c	d	Σ					°	Σ			
Textiles Gestalten	a	b	c	d	Σ									
Musikraum	a 1	b 137	c	d	Σ	1	137	a:auch Mehrzweck						
Musik Nebenraum	a	b	c	d	Σ									
Kunstraum	a	b	c	d	Σ									
Kunst Nebenraum	a	b	c	d	Σ									
Weitere Nebenräume	a	b	c	d	Σ									
Lehrmittelraum	a 1	b 16	c	d	Σ	1	16							
Lager-/Abstellraum	a 1	b 28	c 1	d 15	Σ	4	215							
Schüleraufenthaltsr.	a	b	c	d	Σ									
Ganztagsbereich	a	b	c	d	Σ									
Lehrerbereich	a 1	b 16	c 1	d 50										
°	e	f	g	h										
°	i	j	k	l	Σ	3	78							
Geschäftszimmer	a 1	b 15	c	d	Σ	1	15							
Sonstige Verwaltung	a 1	b 17	c 1	d 12										
°	e	f	g	h	Σ	2	29							

Schulraumbestand im Stadtteil St. Lorenz Nord

Schulname: Schule Groß Steinrade	Grundschule		Baujahr:		
Stadtteil: St. Lorenz Nord					
Straße: Drögeneck 3					
Raumart	Zahl	qm	Raumart	Zahl	qm
Klassen-/Fach-/Mehrzweck-/Kursräume insg.:	6	286	Räume/Fläche insg. (ohne Sport u. W R/F):	11	345
Klassenräume (KR) insg.:	3	158	Räume Nebenflächen (NF) insg.:	1	17
Fach-/Mehrzweckräume (FR) insg.:	1	53	Informationsbereich	2	18
Kursräume (KuR) insg.:	2	75	Lehrmittelraum (IFR)	1	8
Aufenthaltsräume/SKG/Ganztag (AB) insg.:			Bibliothek (IFR)		
Allgemeiner Unterrichtsbereich	6	286	Mediothek (IFR)		
Unterrichtsraum (kleiner als 60 qm) (KR)	3	158	Lager- und Abstellraum (IFR)	1	10
Unterrichtsraum (60 qm und größer) (KR)			Lehrer- und Verwaltungsbereich	2	24
Mehrzweckraum (ohne Nebenflächen) (FR)	1	53	Lehrerbereich (LVR)	2	24
Kurs-(Gruppen-)raum (KuR)	2	75	Geschäftszimmer (LVR)		
Sprachlabor/Medienraum (ohne Nebenflächen) (FR)			Sonstiger Verwaltungsbereich (LVR)		
Naturwissenschaftl., techn., musischer Bereich					
Lehr-/Übungs-/Demonstrationsraum (ohne Nebenflächen) (FR)			Sportbereich		
Hauswirtschaft (ohne Nebenflächen) (FR)			Turnhalle (SB)		
Technik-/Werkraum (ohne Nebenflächen) (FR)			Schwimmbad (SB)		
Computerfachraum (ohne Nebenflächen) (FR)			Außensportanlage (SB)		
Raum für textiles Gestalten (FR)			Weitere Räume bzw. Flächen		
Musikraum (ohne Nebenflächen) (FR)			Schulhof (W R/F)		
Kunstraum (ohne Nebenflächen) (FR)			Aula (W R/F)		
Aufenthaltsbereich, Ganztag (AB)			Forum (W R/F)		
Ganztag (AB)					
Schüleraufenthaltsraum/Ganztag (AB)					

Projektgruppe BILDUNG und REGION, Bonn

Unterricht < 60 qm	a	1	49	b	1	52	c	1	57	d								Bibliothek	a					
°	e		f			g			h									°	b					
°	i		j			k			l		Σ	3	158					°	c					
Unterricht ≥ 60 qm	a		b			c			d									°	d					
°	e		f			g			h									°	Σ					
°	i		j			k			l		Σ							Mediothek	a					
Mehrzweckraum	a	1	53	b		c			d		Σ	1	53					°	b					
Materialraum	a		b			c			d		Σ							°	Σ					
Kurs-(Gruppen-)raum	a	1	39	b	1	36	c		d					a:Klasse				°	a					
°	e		f			g			h									°	b					
°	i		j			k			l		Σ	2	75					°	c					
Sprachlabor/Medienr.	a		b			c			d		Σ							°	Σ					
Lehr-/Übungs-/De-	a		b			c			d									°	a					
monstrationsraum	e		f			g			h									°	b					
°	i		j			k			l		Σ							°	Σ					
Sammlung+Vorber.	a		b			c			d									°	a					
°	e		f			g			h		Σ							°	b					
Hauswirtschaft	a		b			c			d									°	Σ					
°	e		f			g			h									°	a					
°	i		j			k			l		Σ							°	b					
Hauswirt. Nebenraum	a		b			c			d		Σ							°	Σ					
Technik-/Werkraum	a		b			c			d									°	a					
°	e		f			g			h									°	b					
°	i		j			k			l		Σ							°	Σ					
Technik Nebenraum	a		b			c			d		Σ							°	a					
Computerfachraum	a		b			c			d		Σ							°	b					
Computer Nebenraum	a	1	17	b		c			d		Σ	1	17					°	Σ					
Textiles Gestalten	a		b			c			d		Σ							°	Σ					
Musikraum	a		b			c			d		Σ							°	a					
Musik Nebenraum	a		b			c			d		Σ							°	b					
Kunstraum	a		b			c			d		Σ							°	Σ					
Kunst Nebenraum	a		b			c			d		Σ							°	a					
Weitere Nebenräume	a		b			c			d		Σ							°	b					
Lehrmittelraum	a	1	8	b		c			d		Σ	1	8					°	Σ					
Lager-/Abstellraum	a	1	10	b		c			d		Σ	1	10					°	a					
Schüleraufenthaltsr.	a		b			c			d		Σ							°	b					
Ganztagsbereich	a		b			c			d		Σ							°	Σ					
Lehrerbereich	a	2	12	b		c			d									°	a					
°	e		f			g			h									°	b					
°	i		j			k			l		Σ	2	24					°	Σ					
Geschäftszimmer	a		b			c			d		Σ							°	a					
Sonstige Verwaltung	a		b			c			d									°	b					
°	e		f			g			h		Σ							°	Σ					

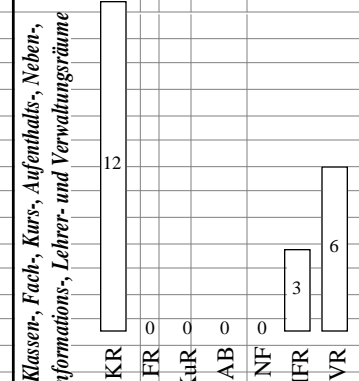


Schulraumbestand im Stadtteil St. Lorenz Nord

Schulname: Schule Falkenfeld	Grundschule		Baujahr:		
Stadtteil: St. Lorenz Nord					
Straße: Helgolandstr. 5					
Raumart	Zahl	qm	Raumart	Zahl	qm
Klassen-/Fach-/Mehrzweck-/Kursräume insg.:	12	680	Räume/Fläche insg. (ohne Sport u. W R/F):	21	848
<i>Klassenräume (KR) insg.:</i>	12	680	Räume Nebenflächen (NF) insg.:		
<i>Fach-/Mehrzweckräume (FR) insg.:</i>			Informationsbereich	3	61
<i>Kursräume (KuR) insg.:</i>			Lehrmittelraum (IFR)	2	46
<i>Aufenthaltsräume/SKG/Ganztag (AB) insg.:</i>			Bibliothek (IFR)		
Allgemeiner Unterrichtsbereich	12	680	Mediothek (IFR)		
Unterrichtsraum (kleiner als 60 qm) (KR)	12	680	Lager- und Abstellraum (IFR)	1	15
Unterrichtsraum (60 qm und größer) (KR)			Lehrer- und Verwaltungsbereich	6	107
Mehrzweckraum (ohne Nebenflächen) (FR)			Lehrerbereich (LVR)	3	60
Kurs-(Gruppen-)raum (KuR)			Geschäftszimmer (LVR)	1	18
Sprachlabor/Medienraum (ohne Nebenflächen) (FR)			Sonstiger Verwaltungsbereich (LVR)	2	29
Naturwissenschaftl., techn., musischer Bereich					
Lehr-/Übungs-/Demonstrationsraum (ohne Nebenflächen) (FR)			Sportbereich	1	180
Hauswirtschaft (ohne Nebenflächen) (FR)			Turnhalle (SB)	1	180
Technik-/Werkraum (ohne Nebenflächen) (FR)			Schwimmbad (SB)		
Computerfachraum (ohne Nebenflächen) (FR)			Außensportanlage (SB)		
Raum für textiles Gestalten (FR)			Weitere Räume bzw. Flächen		
Musikraum (ohne Nebenflächen) (FR)			Schulhof (W R/F)		
Kunstraum (ohne Nebenflächen) (FR)			Aula (W R/F)		
Aufenthaltsbereich, Ganztag (AB)			Forum (W R/F)		
Ganztag (AB)					
Schüleraufenthaltsraum/Ganztag (AB)					

Projektgruppe BILDUNG und REGION, Bonn

Unterricht < 60 qm	a	8	56	b	2	59	c	2	57	d					b+c:Pavillon	Bibliothek	a			
°	e		f			g			h							°	b			
°	i		j			k			l		Σ	12	680		°	c				
Unterricht ≥ 60 qm	a		b			c			d							°	d			
°	e		f			g			h							°	Σ			
°	i		j			k			l		Σ					Mediothek	a			
Mehrzweckraum	a		b			c			d		Σ					°	b			
Materialraum	a		b			c			d		Σ					°	Σ			
Kurs-(Gruppen-)raum	a		b			c			d							Turnhalle	a	1	180	
°	e		f			g			h							°	b			
°	i		j			k			l		Σ					°	c			
Sprachlabor/Medienr.	a		b			c			d		Σ					°	Σ	1	180	
Lehr-/Übungs-/De-	a		b			c			d							°	a			
° monstrationsraum	e		f			g			h							°	b			
°	i		j			k			l		Σ					°	Σ			
Sammlung+Vorber.	a		b			c			d							Außensportanl.	a			
°	e		f			g			h		Σ					°	b			
Hauswirtschaft	a		b			c			d							°	Σ			
°	e		f			g			h							°	a			
°	i		j			k			l		Σ					°	b			
Hauswirt. Nebenraum	a		b			c			d		Σ					°	Σ			
Technik-/Werkraum	a		b			c			d							Aula	a			
°	e		f			g			h							°	b			
°	i		j			k			l		Σ					°	Σ			
Technik Nebenraum	a		b			c			d		Σ					°	a			
Computerfachraum	a		b			c			d		Σ					°	b			
Computer Nebenraum	a		b			c			d		Σ					°	Σ			
Textiles Gestalten	a		b			c			d		Σ					°	Σ			
Musikraum	a		b			c			d		Σ									
Musik Nebenraum	a		b			c			d		Σ									
Kunstraum	a		b			c			d		Σ									
Kunst Nebenraum	a		b			c			d		Σ									
Weitere Nebenräume	a		b			c			d		Σ									
Lehrmittelraum	a	2	23	b		c			d		Σ	2	46							
Lager-/Abstellraum	a	1	15	b		c			d		Σ	1	15							
Schüleraufenthaltsr.	a		b			c			d		Σ									
Ganztagsbereich	a		b			c			d		Σ									
Lehrerbereich	a	2	18	b	1	24	c		d											
°	e		f			g			h											
°	i		j			k			l		Σ	3	60							
Geschäftszimmer	a	1	18	b		c			d		Σ	1	18							
Sonstige Verwaltung	a	1	19	b	1	10	c		d											
°	e		f			g			h		Σ	2	29							

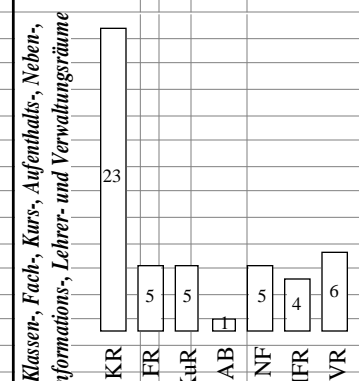


Schulraumbestand im Stadtteil St. Lorenz Nord

Schulname: Schule Vorwerk	Grund- und Hauptschule		Baujahr:		
Stadtteil: St. Lorenz Nord					
Straße: Am Behnckenhof 37					
Raumart	Zahl	qm	Raumart	Zahl	qm
Klassen-/Fach-/Mehrzweck-/Kursräume insg.:	34	1.953	Räume/Fläche insg. (ohne Sport u. W R/F):	49	2.244
Klassenräume (KR) insg.:	23	1.360	Räume Nebenflächen (NF) insg.:	5	74
Fach-/Mehrzweckräume (FR) insg.:	5	376	Informationsbereich	4	65
Kursräume (KuR) insg.:	5	139	Lehrmittelraum (IFR)	2	37
Aufenthaltsräume/SKG/Ganztag (AB) insg.:	1	78	Bibliothek (IFR)		
Allgemeiner Unterrichtsbereich	28	1.499	Mediothek (IFR)		
Unterrichtsraum (kleiner als 60 qm) (KR)	9	492	Lager- und Abstellraum (IFR)	2	28
Unterrichtsraum (60 qm und größer) (KR)	14	868	Lehrer- und Verwaltungsbereich	6	152
Mehrzweckraum (ohne Nebenflächen) (FR)			Lehrerbereich (LVR)	3	98
Kurs-(Gruppen-)raum (KuR)	5	139	Geschäftszimmer (LVR)	1	12
Sprachlabor/Medienraum (ohne Nebenflächen) (FR)			Sonstiger Verwaltungsbereich (LVR)	2	42
Naturwissenschaftl., techn., musischer Bereich	5	376			
Lehr-/Übungs-/Demonstrationsraum (ohne Nebenflächen) (FR)	1	71	Sportbereich	2	474
Hauswirtschaft (ohne Nebenflächen) (FR)	1	70	Turnhalle (SB)	2	474
Technik-/Werkraum (ohne Nebenflächen) (FR)	1	59	Schwimmbad (SB)		
Computerfachraum (ohne Nebenflächen) (FR)	1	79	Außensportanlage (SB)		
Raum für textiles Gestalten (FR)			Weitere Räume bzw. Flächen		
Musikraum (ohne Nebenflächen) (FR)	1	97	Schulhof (W R/F)		
Kunstraum (ohne Nebenflächen) (FR)			Aula (W R/F)		
Aufenthaltsbereich, Ganztag (AB)	1	78	Forum (W R/F)		
Ganztag (AB)	1	78			
Schüleraufenthaltsraum/Ganztag (AB)					

Projektgruppe BILDUNG und REGION, Bonn

Unterricht < 60 qm	a 2	b 52	c 2	d 59	e 1	f 48	g 8	h 1			a,b:GrS	Bibliothek	a			
°	e 2	f 52	g 2	h 59	i 1	j 48	k 8	l 1			e,f,g:HS	°	b			
°	i	j	k	l	Σ	9	492					°	c			
Unterricht ≥ 60 qm	a 7	b 62	c	d							a:GrS	°	d			
°	e 7	f 62	g	h							e:HS	°	Σ			
°	i	j	k	l	Σ	14	868					Mediothek	a			
Mehrzweckraum	a	b	c	d	Σ							°	b			
Materialraum	a	b	c	d	Σ							°	Σ			
Kurs-(Gruppen-)raum	a 1	b 27	c	d							a:GrS	Turnhalle	a	1	110	
°	e 1	f 34	g 2	h 27							e,f:HS	°	b	1	364	
°	i 1	j 24	k	l	Σ	5	139				i:Bib.	°	c			
Sprachlabor/Medienr.	a	b	c	d	Σ							°	Σ	2	474	
Lehr-/Übungs-/De-	a 1	b 71	c	d								°	a			
° monstrationsraum	e	f	g	h								°	b			
°	i	j	k	l	Σ	1	71					°	Σ			
Sammlung+Vorber.	a 1	b 21	c	d								°	a			
°	e	f	g	h	Σ	1	21					°	b			
Hauswirtschaft	a 1	b 70	c	d								°	Σ			
°	e	f	g	h								°	a			
°	i	j	k	l	Σ	1	70					°	b			
Hauswirt. Nebenraum	a 1	b 13	c 1	d 8	e	f 21	g	h 2	i	j 2	k 21		Σ			
Technik-/Werkraum	a 1	b 59	c	d									a			
°	e	f	g	h									b			
°	i	j	k	l	Σ	1	59						Σ			
Technik Nebenraum	a 1	b 18	c 1	d 14	e	f 32	g	h 2	i	j 2	k 32		a			
Computerfachraum	a 1	b 79	c	d	Σ	1	79						b			
Computer Nebenraum	a	b	c	d	Σ								Σ			
Textiles Gestalten	a	b	c	d	Σ								°	a		
Musikraum	a 1	b 97	c	d	Σ	1	97						°	b		
Musik Nebenraum	a	b	c	d	Σ								°	Σ		
Kunstraum	a	b	c	d	Σ								°	a		
Kunst Nebenraum	a	b	c	d	Σ								°	b		
Weitere Nebenräume	a	b	c	d	Σ								°	Σ		
Lehrmittelraum	a 1	b 19	c 1	d 18	e	f 37	g	h 2	i	j 2	k 37		a			
Lager-/Abstellraum	a 1	b 10	c 1	d 18	e	f 28	g	h 2	i	j 2	k 28		°	a		
Schüleraufenthaltsr.	a	b	c	d	Σ								°	b		
Ganztagsbereich	a 1	b 78	c	d	Σ	1	78						°	Σ		
Lehrerbereich	a 1	b 17	c 1	d 14	e	f 67	g	h 1	i	j 1	k 67		a			
°	e	f	g	h									°	a		
°	i	j	k	l	Σ	3	98						°	b		
Geschäftszimmer	a 1	b 12	c	d	Σ	1	12						°	Σ		
Sonstige Verwaltung	a 1	b 15	c 1	d 27	e	f 42	g	h 2	i	j 2	k 42		°	Σ		



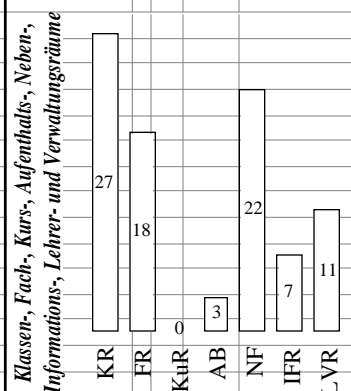
Schulraumbestand im Stadtteil St. Lorenz Nord

Schulname: C.J. Burckhardt-Gymnasium	Gymnasium	Baujahr:
Stadtteil: St. Lorenz Nord		
Straße: Ziegelstr. 38		
Raumart	Zahl	qm
Klassen-/Fach-/Mehrzweck-/Kursräume insg.:	48	2.980
<i>Klassenräume (KR) insg.:</i>	27	1.510
<i>Fach-/Mehrzweckräume (FR) insg.:</i>	18	1.330
<i>Kursräume (KuR) insg.:</i>		
<i>Aufenthaltsräume/SKG/Ganztag (AB) insg.:</i>	3	140
Allgemeiner Unterrichtsbereich	31	1.771
Unterrichtsraum (kleiner als 60 qm) (KR)	24	1.305
Unterrichtsraum (60 qm und größer) (KR)	3	205
Mehrzweckraum (ohne Nebenflächen) (FR)		
Kurs-(Gruppen-)raum (KuR)		
Sprachlabor/Medienraum (ohne Nebenflächen) (FR)	4	261
Naturwissenschaftl., techn., musischer Bereich	14	1.069
Lehr-/Übungs-/Demonstrationsraum (ohne Nebenflächen) (FR)	6	435
Hauswirtschaft (ohne Nebenflächen) (FR)		
Technik-/Werkraum (ohne Nebenflächen) (FR)	1	60
Computerfachraum (ohne Nebenflächen) (FR)	2	118
Raum für textiles Gestalten (FR)		
Musikraum (ohne Nebenflächen) (FR)	3	282
Kunstraum (ohne Nebenflächen) (FR)	2	174
Aufenthaltsbereich	3	140
Schüleraufenthaltsraum (AB)	1	46
Ganztagsbereich (AB)	2	94

Raumart	Zahl	qm
Räume/Fläche insg. (ohne Sport u. W R/F):	88	4.084
Räume Nebenflächen (NF) insg.:	22	538
Informationsbereich	7	190
Lehrmittelraum (IFR)	3	87
Bibliothek (IFR)	1	60
Mediothek (IFR)		
Lager- und Abstellraum (IFR)	3	43
Lehrer- und Verwaltungsbereich	11	376
Lehrerbereich (LVR)	7	240
Geschäftszimmer (LVR)	1	24
Sonstiger Verwaltungsbereich (LVR)	3	112
Sportbereich	2	593
Turnhalle (SB)	2	593
Schwimmbad (SB)		
Außensportanlage (SB)		
Weitere Räume bzw. Flächen	1	305
Schulhof (W R/F)		
Aula (W R/F)	1	305
Forum (W R/F)		

Projektgruppe BILDUNG und REGION, Bonn

Unterricht < 60 qm	a 5 59 b 6 57 c 1 53 d 1 55	e 1 50 f 2 46 g 1 45 h 1 48	i 1 59 j 1 42 k 4 56 l	Σ 24 1.305	i:Erdkunde	Bibliothek	a 1 60
Unterricht ≥ 60 qm	a 1 83 b 2 61 c	d		Σ 3 205		Mediothek	a 1 60
Mehrzweckraum	a b c d			Σ		Turnhalle	a 1 393
Materialraum	a b c d			Σ			b 1 200
Kurs-(Gruppen-)raum	a b c d			Σ			c
	e f g h						Σ 2 593
	i j k l						Schwimmbad
Sprachlabor/Medienr.	a 1 61 b 1 68 c 1 59 d 1 73	e 1 72 f 1 82 g 1 80 h 1 62	i 1 70 j 1 69 k 1 73	Σ 4 261			
Lehr-/Übungs-/De-	a 1 72 b 1 82 c 1 80 d 1 62	e 1 70 f 1 69 g 1 73	i 1 70 j 1 69 k 1 73	Σ 6 435			
monstrationsraum	a 1 72 b 1 82 c 1 80 d 1 62	e 1 70 f 1 69 g 1 73	i 1 70 j 1 69 k 1 73	Σ 8 275			
	a 1 61 b 1 59 c 2 15 d	e 1 13 f 1 45 g 1 9 h 1 58	i 1 13 j 1 45 k 1 9 l 1 58	Σ 8 275			
Sammlung+Vorber.	a 1 61 b 1 59 c 2 15 d	e 1 13 f 1 45 g 1 9 h 1 58	i 1 13 j 1 45 k 1 9 l 1 58	Σ			
	a b c d	e f g h	i j k l	Σ			
Hauswirtschaft	a b c d	e f g h	i j k l	Σ			
	a b c d	e f g h	i j k l	Σ			
Hauswirt. Nebenraum	a b c d	e f g h	i j k l	Σ			
Technik-/Werkraum	a 1 60 b c d	e f g h	i j k l	Σ 1 60			
	a 1 11 b 1 36 c d	e 2 47 f 2 47 g 2 47	i 2 47 j 2 47 k 2 47	Σ 2 47			
Technik Nebenraum	a 1 11 b 1 36 c d	e 2 47 f 2 47 g 2 47	i 2 47 j 2 47 k 2 47	Σ 2 118			
Computerfachraum	a 2 59 b c d	e 1 10 f 1 10 g 1 10	i 1 10 j 1 10 k 1 10	Σ 1 10			
Computer Nebenraum	a 1 10 b c d	e f g h	i j k l	Σ			
Textiles Gestalten	a b c d	e f g h	i j k l	Σ			
Musikraum	a 1 172 b 2 55 c d	e 1 20 f 1 15 g 1 15 h 1 15	i 1 114 b 1 60 c d	Σ 3 282			
Musik Nebenraum	a 1 20 b 1 15 c d	e 1 20 f 1 15 g 1 15 h 1 15	i 1 114 b 1 60 c d	Σ 2 35			
Kunstraum	a 1 114 b 1 60 c d	e 1 17 f 1 10 g 1 34 h 2 28	i 1 10 b 2 11 c 1 22 d 2 28	Σ 2 174			
Kunst Nebenraum	a 1 17 b 1 10 c 1 34 d	e 1 10 f 2 11 g 1 22 h 2 28	i 1 10 b 2 11 c 1 22 d 2 28	Σ 3 61			
Weitere Nebenräume	a 1 10 b 2 11 c 1 22 d 2 28	e 1 12 f 1 20 g 1 11 h d	i 1 12 b 1 20 c 1 11 d	Σ 6 110	c:Caferteria		
Lehrmittelraum	a 1 59 b 2 14 c d	e 1 12 f 1 20 g 1 11 h d	i 1 12 b 1 20 c 1 11 d	Σ 3 87			
Lager-/Abstellraum	a 1 12 b 1 20 c 1 11 d	e 1 46 b c	f 1 16 g 1 23 h	Σ 3 43			
Schüleraufenthaltsr.	a 1 12 b 1 20 c 1 11 d	e 1 46 b c	f 1 16 g 1 23 h	Σ 1 46			
Ganztagsbereich	a 1 46 b 1 48 c d	e 1 24 f 1 16 g 1 23 h	i 1 24 f 1 16 g 1 23 h	Σ 2 94	a-b:Caferteria		
Lehrerbereich	a 1 119 b 1 20 c 1 21 d 1 17	e 1 24 f 1 16 g 1 23 h	i 1 24 f 1 16 g 1 23 h	Σ 7 240			
	a 1 119 b 1 20 c 1 21 d 1 17	e 1 24 f 1 16 g 1 23 h	i 1 24 f 1 16 g 1 23 h	Σ 1 24			
	a 1 24 b c d	e f g h	i j k l	Σ			
Geschäftszimmer	a 1 24 b c d	e f g h	i j k l	Σ			
Sonstige Verwaltung	a 1 33 b 1 60 c 1 19 d	e f g h	i j k l	Σ 3 112			

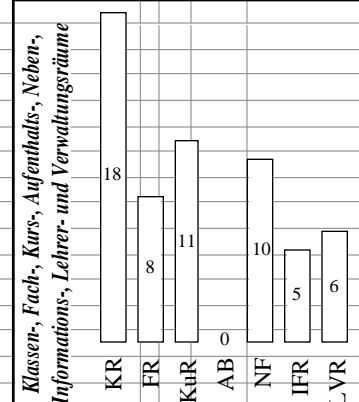


Schulraumbestand im Stadtteil St. Lorenz Nord

Schulname: Strakerjahn-Schule	Förderschule		Baujahr:		
Stadtteil: St. Lorenz Nord					
Straße: Am Neuhof 1a					
Raumart	Zahl	qm	Raumart	Zahl	qm
Klassen-/Fach-/Mehrzweck-/Kursräume insg.:	37	1.333	Räume/Fläche insg. (ohne Sport u. W R/F):	58	1.684
Klassenräume (KR) insg.:	18	745	Räume Nebenflächen (NF) insg.:	10	105
Fach-/Mehrzweckräume (FR) insg.:	8	398	Informationsbereich	5	93
Kursräume (KuR) insg.:	11	190	Lehrmittelraum (IFR)	1	33
Aufenthaltsräume/SKG/Ganztag (AB) insg.:			Bibliothek (IFR)	1	22
Allgemeiner Unterrichtsbereich	29	935	Mediothek (IFR)		
Unterrichtsraum (kleiner als 60 qm) (KR)	18	745	Lager- und Abstellraum (IFR)	3	38
Unterrichtsraum (60 qm und größer) (KR)			Lehrer- und Verwaltungsbereich	6	153
Mehrzweckraum (ohne Nebenflächen) (FR)			Lehrerbereich (LVR)	3	102
Kurs-(Gruppen-)raum (KuR)	11	190	Geschäftszimmer (LVR)	1	17
Sprachlabor/Medienraum (ohne Nebenflächen) (FR)			Sonstiger Verwaltungsbereich (LVR)	2	34
Naturwissenschaftl., techn., musischer Bereich	8	398			
Lehr-/Übungs-/Demonstrationsraum (ohne Nebenflächen) (FR)	1	55	Sportbereich	1	405
Hauswirtschaft (ohne Nebenflächen) (FR)	1	67	Turnhalle (SB)	1	405
Technik-/Werkraum (ohne Nebenflächen) (FR)	2	99	Schwimmbad (SB)		
Computerfachraum (ohne Nebenflächen) (FR)	1	33	Außensportanlage (SB)		
Raum für textiles Gestalten (FR)	1	41	Weitere Räume bzw. Flächen		
Musikraum (ohne Nebenflächen) (FR)	1	62	Schulhof (W R/F)		
Kunstraum (ohne Nebenflächen) (FR)	1	41	Aula (W R/F)		
Aufenthaltsbereich			Forum (W R/F)		
Schüleraufenthaltsraum (AB)					
Ganztagsbereich (AB)					

Projektgruppe BILDUNG und REGION, Bonn

Unterricht < 60 qm	a 5	b 42	c 2	d 43	e 10	f 41	g 1	h 39					Bibliothek	a 1	b 22
°	e	f	g	h									°	b	
°	i	j	k	l					Σ 18	745			°	c	
Unterricht ≥ 60 qm	a	b	c	d									°	d	
°	e	f	g	h									°	Σ 1	22
°	i	j	k	l									Mediothek	a	
Mehrzweckraum	a	b	c	d									°	b	
Materialraum	a	b	c	d									°	Σ	
Kurs-(Gruppen-)raum	a 1	b 14	c 1	d 16	e 6	f 17	g 2	h 18					Turnhalle	a 1	405
°	e 1	f 22	g	h									°	b	
°	i	j	k	l					Σ 11	190			°	c	
Sprachlabor/Medienr.	a	b	c	d									°	Σ 1	405
Lehr-/Übungs-/De-	a 1	b 55	c	d									Schwimmbad	a	
° monstrationsraum	e	f	g	h									°	b	
°	i	j	k	l					Σ 1	55			°	Σ	
Sammlung+Vorber.	a 1	b 12	c	d									Außensportanl.	a	
°	e	f	g	h					Σ 1	12			°	b	
°	i	j	k	l									°	Σ	
Hauswirtschaft	a 1	b 67	c	d									Schulhof	a	
°	e	f	g	h									°	b	
°	i	j	k	l					Σ 1	67			°	Σ	
Hauswirt. Nebenraum	a 2	b 8	c	d					Σ 2	16			Aula	a	
°	e	f	g	h									°	b	
°	i	j	k	l									°	Σ	
Technik-/Werkraum	a 1	b 59	c 1	d 40	e	f	g	h					°	a	
°	e	f	g	h									°	b	
°	i	j	k	l					Σ 2	99			°	Σ	
Technik Nebenraum	a 1	b 11	c 1	d 14	e 1	f 16	g	h					°	a	
°	e	f	g	h					Σ 3	41			°	b	
Computerfachraum	a 1	b 33	c	d					Σ 1	33			°	Σ	
Computer Nebenraum	a	b	c	d									Forum	a	
°	e	f	g	h									°	b	
°	i	j	k	l									°	Σ	
Textiles Gestalten	a 1	b 41	c	d					Σ 1	41					
Musikraum	a 1	b 62	c	d					Σ 1	62					
Musik Nebenraum	a 1	b 8	c 1	d 4	e	f	g	h							
°	e	f	g	h					Σ 2	12					
Kunstraum	a 1	b 41	c	d					Σ 1	41					
Kunst Nebenraum	a 1	b 7	c	d					Σ 1	7					
Weitere Nebenräume	a 1	b 17	c	d					Σ 1	17					
Lehrmittelraum	a 1	b 33	c	d					Σ 1	33					
Lager-/Abstellraum	a 1	b 7	c 1	d 14	e 1	f 17	g	h							
°	e	f	g	h					Σ 3	38					
Schüleraufenthaltsr.	a	b	c	d											
°	e	f	g	h											
°	i	j	k	l					Σ 3	102					
Ganztagsbereich	a	b	c	d											
Lehrerbereich	a 2	b 16	c 1	d 70	e	f	g	h							
°	e	f	g	h											
°	i	j	k	l					Σ 3	102					
Geschäftszimmer	a 1	b 17	c	d					Σ 1	17					
°	e	f	g	h											
Sonstige Verwaltung	a 1	b 20	c 1	d 14	e	f	g	h							
°	e	f	g	h					Σ 2	34					



Schulraumbestand im Stadtteil St. Lorenz Nord

Schulname: Schule Wilhelmshöhe	Schule für Geistigbehinderte		Baujahr:		
Stadtteil: St. Lorenz Nord					
Straße: Schwartauer Allee 132					
Raumart	Zahl	qm	Raumart	Zahl	qm
Klassen-/Fach-/Mehrzweck-/Kursräume insg.:	22	903	Räume/Fläche insg. (ohne Sport u. W R/F):	29	1.054
Klassenräume (KR) insg.:	14	667	Räume Nebenflächen (NF) insg.:		
Fach-/Mehrzweckräume (FR) insg.:	3	143	Informationsbereich	1	13
Kursräume (KuR) insg.:	5	93	Lehrmittelraum (IFR)	1	13
Aufenthaltsräume/SKG/Ganztag (AB) insg.:			Bibliothek (IFR)		
Allgemeiner Unterrichtsbereich	19	760	Mediothek (IFR)		
Unterrichtsraum (kleiner als 60 qm) (KR)	14	667	Lager- und Abstellraum (IFR)		
Unterrichtsraum (60 qm und größer) (KR)			Lehrer- und Verwaltungsbereich	6	138
Mehrzweckraum (ohne Nebenflächen) (FR)			Lehrerbereich (LVR)	3	75
Kurs-(Gruppen-)raum (KuR)	5	93	Geschäftszimmer (LVR)	1	22
Sprachlabor/Medienraum (ohne Nebenflächen) (FR)			Sonstiger Verwaltungsbereich (LVR)	2	41
Naturwissenschaftl., techn., musischer Bereich	3	143			
Lehr-/Übungs-/Demonstrationsraum (ohne Nebenflächen) (FR)			Sportbereich	1	103
Hauswirtschaft (ohne Nebenflächen) (FR)	1	38	Turnhalle (SB)	1	103
Technik-/Werkraum (ohne Nebenflächen) (FR)	2	105	Schwimmbad (SB)		
Computerfachraum (ohne Nebenflächen) (FR)			Außensportanlage (SB)		
Raum für textiles Gestalten (FR)			Weitere Räume bzw. Flächen		
Musikraum (ohne Nebenflächen) (FR)			Schulhof (W R/F)		
Kunstraum (ohne Nebenflächen) (FR)			Aula (W R/F)		
Aufenthaltsbereich			Forum (W R/F)		
Schüleraufenthaltsraum (AB)					
Ganztagsbereich (AB)					

Projektgruppe BILDUNG und REGION, Bonn

Unterricht < 60 qm	a 3 52 b 4 48 c 2 46 d 1 47									Bibliothek	a			
°	e 1 42 f 2 41 g 1 56 h									°	b			
°	i j k l									°	c			
	Σ 14 667									°	d			
Unterricht ≥ 60 qm	a b c d									°	Σ			
°	e f g h									°	Mediothek	a		
°	i j k l									°	b			
	Σ									°	Σ			
Mehrzweckraum	a b c d									°	Turnhalle	a 1 103		
Materialraum	a b c d									°	b			
°	Σ									°	Σ			
Kurs-(Gruppen-)raum	a 1 20 b 1 18 c 1 11 d 2 22									°	c			
°	e f g h									°	Σ 1 103			
°	i j k l									°	Schwimmbad	a		
	Σ 5 93									°	b			
Sprachlabor/Medienr.	a b c d									°	Σ			
°	e f g h									°	Außensportanl.	a		
°	i j k l									°	b			
	Σ									°	Σ			
Sammlung+Vorber.	a b c d									°	Schulhof	a		
°	e f g h									°	b			
°	i j k l									°	Σ			
	Σ 1 38									°	Aula	a		
Hauswirtschaft	a 1 38 b c d									°	b			
°	e f g h									°	Σ			
°	i j k l									°	Forum	a		
	Σ 1 38									°	b			
Hauswirt. Nebenraum	a b c d									°	Σ			
°	e f g h									°	Aula	a		
°	i j k l									°	b			
	Σ 2 105									°	Σ			
Technik-/Werkraum	a 1 61 b 1 44 c d									°	Forum	a		
°	e f g h									°	b			
°	i j k l									°	Σ			
	Σ 2 105									°	Σ			
Technik Nebenraum	a b c d									°	Klassen-, Fach-, Aufenthalts-, Neben-, Informations-, Lehrer- und Verwaltungsräume			
Computerfachraum	a b c d									°	KR	14		
Computer Nebenraum	a b c d									°	FR	3		
Textiles Gestalten	a b c d									°	KuR	5		
Musikraum	a b c d									°	AB	0		
Musik Nebenraum	a b c d									°	NF	0		
Kunstraum	a b c d									°	IFR	1		
Kunst Nebenraum	a b c d									°	LVR	6		
Weitere Nebenräume	a b c d									°				
Lehrmittelraum	a 1 13 b c d									°				
°	e f g h									°				
°	i j k l									°				
	Σ 1 13									°				
Lager-/Abstellraum	a b c d									°				
°	e f g h									°				
°	i j k l									°				
	Σ									°				
Schüleraufenthaltsr.	a b c d									°				
°	e f g h									°				
°	i j k l									°				
	Σ									°				
Ganztagsbereich	a b c d									°				
°	e f g h									°				
°	i j k l									°				
	Σ									°				
Lehrerbereich	a 1 21 b 1 11 c 1 43 d									°				
°	e f g h									°				
°	i j k l									°				
	Σ 3 75									°				
Geschäftszimmer	a 1 22 b c d									°				
°	e f g h									°				
°	i j k l									°				
	Σ 1 22									°				
Sonstige Verwaltung	a 1 30 b 1 11 c d									°				
°	e f g h									°				
°	i j k l									°				
	Σ 2 41									°				

Schulraumbestand im Stadtteil St. Gertrud

Schulname: Albert-Schweitzer-Schule	Grund- und Hauptschule		Baujahr:		
Stadtteil: St. Gertrud					
Straße: Albert-Schweitzer-Str. 59					
Raumart	Zahl	qm	Raumart	Zahl	qm
Klassen-/Fach-/Mehrzweck-/Kursräume insg.:	36	1.979	Räume/Fläche insg. (ohne Sport u. W R/F):	50	2.320
Klassenräume (KR) insg.:	23	1.343	Räume Nebenflächen (NF) insg.:	5	121
Fach-/Mehrzweckräume (FR) insg.:	5	410	Informationsbereich	3	73
Kursräume (KuR) insg.:	8	226	Lehrmittelraum (IFR)	2	36
Aufenthaltsräume/SKG/Ganztag (AB) insg.:			Bibliothek (IFR)	1	37
Allgemeiner Unterrichtsbereich	31	1.569	Mediothek (IFR)		
Unterrichtsraum (kleiner als 60 qm) (KR)	21	1.175	Lager- und Abstellraum (IFR)		
Unterrichtsraum (60 qm und größer) (KR)	2	168	Lehrer- und Verwaltungsbereich	6	147
Mehrzweckraum (ohne Nebenflächen) (FR)			Lehrerbereich (LVR)	2	92
Kurs-(Gruppen-)raum (KuR)	8	226	Geschäftszimmer (LVR)	1	15
Sprachlabor/Medienraum (ohne Nebenflächen) (FR)			Sonstiger Verwaltungsbereich (LVR)	3	40
Naturwissenschaftl., techn., musischer Bereich	5	410			
Lehr-/Übungs-/Demonstrationsraum (ohne Nebenflächen) (FR)	1	85	Sportbereich	1	378
Hauswirtschaft (ohne Nebenflächen) (FR)	1	84	Turnhalle (SB)	1	378
Technik-/Werkraum (ohne Nebenflächen) (FR)	1	84	Schwimmbad (SB)		
Computerfachraum (ohne Nebenflächen) (FR)	1	44	Außensportanlage (SB)		
Raum für textiles Gestalten (FR)			Weitere Räume bzw. Flächen		
Musikraum (ohne Nebenflächen) (FR)	1	113	Schulhof (W R/F)		
Kunstraum (ohne Nebenflächen) (FR)			Aula (W R/F)		
Aufenthaltsbereich, Ganztag (AB)			Forum (W R/F)		
Ganztag (AB)					
Schüleraufenthaltsraum/Ganztag (AB)					

Projektgruppe BILDUNG und REGION, Bonn

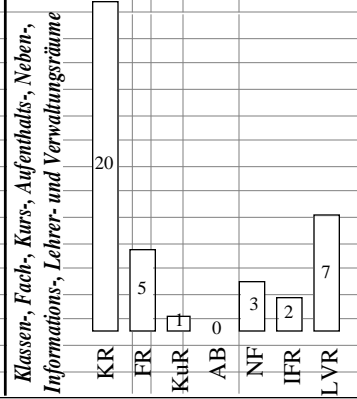
Unterricht < 60 qm	a 20	b 56	c 1	d 55	e	f	g	h										Bibliothek	a 1	b 37	
°																			°		
°																			°		
																			°		
Unterricht ≥ 60 qm	a 1	b 83	c 1	d 85	e	f	g	h											°		
°																			°		
°																			°		
																			°		
Mehrzweckraum	a	b	c	d	e	f	g	h											°		
Materialraum	a	b	c	d	e	f	g	h											°		
Kurs-(Gruppen-)raum	a 6	b 27	c 1	d 29	e 1	f 35	g	h											°		
°																			°		
°																			°		
																			°		
Sprachlabor/Medienr.	a	b	c	d	e	f	g	h											°		
Lehr-/Übungs-/De-	a 1	b 85	c	d	e	f	g	h											°		
°																			°		
°																			°		
																			°		
Sammlung+Vorber.	a 2	b 27	c	d	e	f	g	h											°		
°																			°		
°																			°		
																			°		
Hauswirtschaft	a 1	b 84	c	d	e	f	g	h											°		
°																			°		
°																			°		
																			°		
Hauswirt. Nebenraum	a 1	b 6	c 1	d 34	e	f	g	h											°		
°																			°		
°																			°		
																			°		
Technik-/Werkraum	a 1	b 84	c	d	e	f	g	h											°		
°																			°		
°																			°		
																			°		
Technik Nebenraum	a 1	b 27	c	d	e	f	g	h											°		
°																			°		
°																			°		
																			°		
Computerfachraum	a 1	b 44	c	d	e	f	g	h											°		
°																			°		
°																			°		
																			°		
Computer Nebenraum	a	b	c	d	e	f	g	h											°		
°																			°		
°																			°		
																			°		
Textiles Gestalten	a	b	c	d	e	f	g	h											°		
°																			°		
°																			°		
																			°		
Musikraum	a 1	b 113	c	d	e	f	g	h											°		
°																			°		
°																			°		
																			°		
Musik Nebenraum	a	b	c	d	e	f	g	h											°		
°																			°		
°																			°		
																			°		
Kunstraum	a	b	c	d	e	f	g	h											°		
°																			°		
°																			°		
																			°		
Kunst Nebenraum	a	b	c	d	e	f	g	h											°		
°																			°		
°																			°		
																			°		
Weitere Nebenräume	a	b	c	d	e	f	g	h											°		
°																			°		
°																			°		
																			°		
Lehrmittelraum	a 1	b 19	c 1	d 17	e	f	g	h											°		
°																			°		
°																			°		
																			°		
Lager-/Abstellraum	a	b	c	d	e	f	g	h											°		
°																			°		
°																			°		
																			°		
Schüleraufenthaltsr.	a	b	c	d	e	f	g	h											°		
°																			°		
°																			°		
																			°		
Ganztagsbereich	a	b	c																		

Schulraumbestand im Stadtteil St. Gertrud

Schulname: Schule Marli	Grundschule		Baujahr:		
Stadtteil: St. Gertrud					
Straße: Heinrichstr. 19-21					
Raumart	Zahl	qm	Raumart	Zahl	qm
Klassen-/Fach-/Mehrzweck-/Kursräume insg.:	26	1.348	Räume/Fläche insg. (ohne Sport u. W R/F):	38	1.659
Klassenräume (KR) insg.:	20	1.056	Räume Nebenflächen (NF) insg.:	3	56
Fach-/Mehrzweckräume (FR) insg.:	5	266	Informationsbereich	2	104
Kursräume (KuR) insg.:	1	26	Lehrmittelraum (IFR)	1	52
Aufenthaltsräume/SKG/Ganztag (AB) insg.:			Bibliothek (IFR)	1	52
Allgemeiner Unterrichtsbereich	21	1.082	Mediothek (IFR)		
Unterrichtsraum (kleiner als 60 qm) (KR)	20	1.056	Lager- und Abstellraum (IFR)		
Unterrichtsraum (60 qm und größer) (KR)			Lehrer- und Verwaltungsbereich	7	151
Mehrzweckraum (ohne Nebenflächen) (FR)			Lehrerbereich (LVR)	3	91
Kurs-(Gruppen-)raum (KuR)	1	26	Geschäftszimmer (LVR)	1	17
Sprachlabor/Medienraum (ohne Nebenflächen) (FR)			Sonstiger Verwaltungsbereich (LVR)	3	43
Naturwissenschaftl., techn., musischer Bereich	5	266			
Lehr-/Übungs-/Demonstrationsraum (ohne Nebenflächen) (FR)			Sportbereich	1	163
Hauswirtschaft (ohne Nebenflächen) (FR)	1	52	Turnhalle (SB)	1	163
Technik-/Werkraum (ohne Nebenflächen) (FR)	1	52	Schwimmbad (SB)		
Computerfachraum (ohne Nebenflächen) (FR)	1	55	Außensportanlage (SB)		
Raum für textiles Gestalten (FR)			Weitere Räume bzw. Flächen	1	107
Musikraum (ohne Nebenflächen) (FR)	1	55	Schulhof (W R/F)		
Kunstraum (ohne Nebenflächen) (FR)	1	52	Aula (W R/F)	1	107
Aufenthaltsbereich, Ganztag (AB)			Forum (W R/F)		
Ganztag (AB)					
Schüleraufenthaltsraum/Ganztag (AB)					

Projektgruppe BILDUNG und REGION, Bonn

Unterricht < 60 qm	a 10	b 52	c 2	d 53	e 1	f 51	g 1	h 54	i 1	j 55									Bibliothek	a 1	b 52	
°	e 1	f 54	g 1	h 55	i 1	j 54	k 1	l 58											f:BGS	b		
°	i 1	j 51	k 1	l 52															i:SKG j:Gymnastikraum	c		
Unterricht ≥ 60 qm	a	b	c	d																d		
°	e	f	g	h																Σ 1	52	
°	i	j	k	l																Mediothek	a	
Mehrzweckraum	a	b	c	d																b		
Materialraum	a	b	c	d																c		
Kurs-(Gruppen-)raum	a 1	b 26	c	d																d		
°	e	f	g	h																Turnhalle	a 1	b 163
°	i	j	k	l																c		
Sprachlabor/Medienr.	a	b	c	d																	Σ 1	163
Lehr-/Übungs-/De-	a	b	c	d																	a	
° monstrationsraum	e	f	g	h																	b	
°	i	j	k	l																	c	
Sammlung+Vorber.	a	b	c	d																	Σ 1	
°	e	f	g	h																	a	
Hauswirtschaft	a 1	b 52	c	d																	b	
°	e	f	g	h																	c	
°	i	j	k	l																	Σ	
Hauswirt. Nebenraum	a	b	c	d																	a	
Technik-/Werkraum	a 1	b 52	c	d																	b	
°	e	f	g	h																	c	
°	i	j	k	l																	Σ	
Technik Nebenraum	a 1	b 25	c 1	d 21																	a	
Computerfachraum	a 1	b 55	c	d																	b	
Computer Nebenraum	a	b	c	d																	c	
Textiles Gestalten	a	b	c	d																	d	
Musikraum	a 1	b 55	c	d																	Σ 1	55
Musik Nebenraum	a	b	c	d																		
Kunstraum	a 1	b 52	c	d																	Σ 1	52
Kunst Nebenraum	a	b	c	d																		
Weitere Nebenräume	a 1	b 10	c	d																	Σ 1	10
Lehrmittelraum	a 1	b 52	c	d																	Σ 1	52
Lager-/Abstellraum	a	b	c	d																		
Schüleraufenthaltsr.	a	b	c	d																		
Ganztagsbereich	a	b	c	d																		
Lehrerbereich	a 1	b 26	c 1	d 13	e 1	f 52																
°	e	f	g	h																		
°	i	j	k	l																	Σ 3	91
Geschäftszimmer	a 1	b 17	c	d																	Σ 1	17
Sonstige Verwaltung	a 2	b 10	c 1	d 23																		
°	e	f	g	h																	Σ 3	43

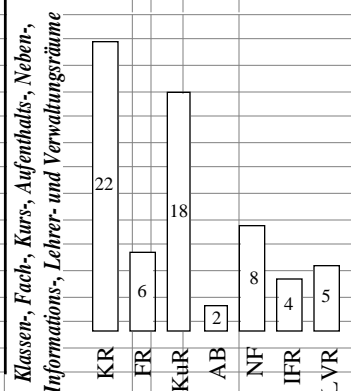


Schulraumbestand im Stadtteil St. Gertrud

Schulname: Anna-Siensen-Schule	Grund- und Hauptschule		Baujahr:		
Stadtteil: St. Gertrud					
Straße: Dieselstr. 16					
Raumart	Zahl	qm	Raumart	Zahl	qm
Klassen-/Fach-/Mehrzweck-/Kursräume insg.:	48	2.401	Räume/Fläche insg. (ohne Sport u. W R/F):	65	2.805
Klassenräume (KR) insg.:	22	1.243	Räume Nebenflächen (NF) insg.:	8	177
Fach-/Mehrzweckräume (FR) insg.:	6	409	Informationsbereich	4	62
Kursräume (KuR) insg.:	18	379	Lehrmittelraum (IFR)	1	20
Aufenthaltsräume/SKG/Ganztag (AB) insg.:	2	370	Bibliothek (IFR)	2	26
Allgemeiner Unterrichtsbereich	40	1.622	Mediothek (IFR)		
Unterrichtsraum (kleiner als 60 qm) (KR)	21	1.177	Lager- und Abstellraum (IFR)	1	16
Unterrichtsraum (60 qm und größer) (KR)	1	66	Lehrer- und Verwaltungsbereich	5	165
Mehrzweckraum (ohne Nebenflächen) (FR)			Lehrerbereich (LVR)	3	121
Kurs-(Gruppen-)raum (KuR)	18	379	Geschäftszimmer (LVR)	1	28
Sprachlabor/Medienraum (ohne Nebenflächen) (FR)			Sonstiger Verwaltungsbereich (LVR)	1	16
Naturwissenschaftl., techn., musischer Bereich	6	409			
Lehr-/Übungs-/Demonstrationsraum (ohne Nebenflächen) (FR)	1	59	Sportbereich	1	376
Hauswirtschaft (ohne Nebenflächen) (FR)	1	56	Turnhalle (SB)	1	376
Technik-/Werkraum (ohne Nebenflächen) (FR)	1	60	Schwimmbad (SB)		
Computerfachraum (ohne Nebenflächen) (FR)	1	56	Außensportanlage (SB)		
Raum für textiles Gestalten (FR)	1	62	Weitere Räume bzw. Flächen		
Musikraum (ohne Nebenflächen) (FR)	1	116	Schulhof (W R/F)		
Kunstraum (ohne Nebenflächen) (FR)			Aula (W R/F)		
Aufenthaltsbereich, Ganztag (AB)	2	370	Forum (W R/F)		
Ganztag (AB)	2	370			
Schüleraufenthaltsraum/Ganztag (AB)					

Projektgruppe BILDUNG und REGION, Bonn

Unterricht < 60 qm	a 20	b 56	c 1	d 57	e	f	g	h			a:1 SKG	Bibliothek	a 1	b 1	c 18	d 8
°																
°																
°																
Unterricht ≥ 60 qm	a 1	b 66	c	d							a:Kl+Bio.					
°																
°																
°																
Mehrzweckraum	a	b	c	d								Mediothek	a	b		
Materialraum	a	b	c	d												
Kurs-(Gruppen-)raum	a 9	b 20	c 2	d 24	e 1	f 28	g	h				Turnhalle	a 1	b 376	c	d
°																
°																
°																
Sprachlabor/Medienr.	a 2	b 30	c j	d k	e l						e,f:Therapie i:betr. GrS					
Lehr-/Übungs-/De- monstrationsraum	a 1	b 59	c	d								Schwimmbad	a	b		
°																
°																
°																
Sammlung+Vorber.	a 1	b 20	c 1	d 24	e 1	f 22	g	h				Außensportanl.	a	b		
°																
°																
°																
Hauswirtschaft	a 1	b 56	c	d								Schulhof	a	b		
°																
°																
°																
Hauswirt. Nebenraum	a 1	b 20	c 1	d 56	e											
Technik-/Werkraum	a 1	b 60	c	d								Aula	a	b		
°																
°																
°																
Technik Nebenraum	a 1	b 15	c	d												
Computerfachraum	a 1	b 56	c	d												
Computer Nebenraum	a	b	c	d												
Textiles Gestalten	a 1	b 62	c	d												
Musikraum	a 1	b 116	c	d												
Musik Nebenraum	a	b	c	d												
Kunstraum	a	b	c	d												
Kunst Nebenraum	a	b	c	d												
Weitere Nebenräume	a 1	b 8	c 1	d 12	e											
Lehrmittelraum	a 1	b 20	c	d												
Lager-/Abstellraum	a 1	b 16	c	d												
Schüleraufenthaltsr.	a	b	c	d												
Ganztagsbereich	a 1	b 200	c 1	d 170	e											
Lehrerbereich	a 1	b 67	c 1	d 28	e											
°																
°																
°																
Geschäftszimmer	a 1	b 28	c	d												
Sonstige Verwaltung	a 1	b 16	c	d												
°																
°																

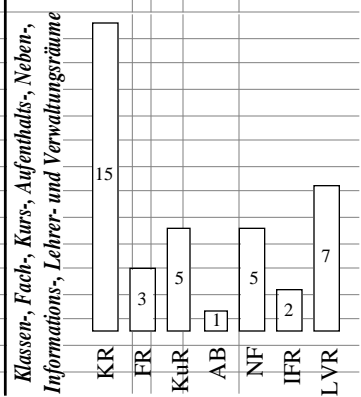


Schulraumbestand im Stadtteil St. Gertrud

Schulname: Grundschule Eichholz	Grundschule		Baujahr:		
Stadtteil: St. Gertrud					
Straße: Bohlkamp 25					
Raumart	Zahl	qm	Raumart	Zahl	qm
Klassen-/Fach-/Mehrzweck-/Kursräume insg.:	24	1.332	Räume/Fläche insg. (ohne Sport u. W R/F):	38	1.595
Klassenräume (KR) insg.:	15	885	Räume Nebenflächen (NF) insg.:	5	48
Fach-/Mehrzweckräume (FR) insg.:	3	211	Informationsbereich	2	38
Kursräume (KuR) insg.:	5	133	Lehrmittelraum (IFR)	1	29
Aufenthaltsräume/SKG/Ganztag (AB) insg.:	1	103	Bibliothek (IFR)		
Allgemeiner Unterrichtsbereich	21	1.108	Mediothek (IFR)		
Unterrichtsraum (kleiner als 60 qm) (KR)	15	885	Lager- und Abstellraum (IFR)	1	9
Unterrichtsraum (60 qm und größer) (KR)			Lehrer- und Verwaltungsbereich	7	177
Mehrzweckraum (ohne Nebenflächen) (FR)	1	90	Lehrerbereich (LVR)	4	98
Kurs-(Gruppen-)raum (KuR)	5	133	Geschäftszimmer (LVR)	1	30
Sprachlabor/Medienraum (ohne Nebenflächen) (FR)			Sonstiger Verwaltungsbereich (LVR)	2	49
Naturwissenschaftl., techn., musischer Bereich	2	121			
Lehr-/Übungs-/Demonstrationsraum (ohne Nebenflächen) (FR)			Sportbereich	1	371
Hauswirtschaft (ohne Nebenflächen) (FR)			Turnhalle (SB)	1	371
Technik-/Werkraum (ohne Nebenflächen) (FR)	1	62	Schwimmbad (SB)		
Computerfachraum (ohne Nebenflächen) (FR)	1	59	Außensportanlage (SB)		
Raum für textiles Gestalten (FR)			Weitere Räume bzw. Flächen		
Musikraum (ohne Nebenflächen) (FR)			Schulhof (W R/F)		
Kunstraum (ohne Nebenflächen) (FR)			Aula (W R/F)		
Aufenthaltsbereich, Ganztag (AB)	1	103	Forum (W R/F)		
Ganztag (AB)	1	103			
Schüleraufenthaltsraum/Ganztag (AB)					

Projektgruppe BILDUNG und REGION, Bonn

Unterricht < 60 qm	a 15	b 59	c	d						Bibliothek	a			
°	e	f	g	h						°	b			
°	i	j	k	l	Σ	15	885			°	c			
Unterricht ≥ 60 qm	a	b	c	d						°	d			
°	e	f	g	h						°	Σ			
°	i	j	k	l	Σ					Mediothek	a			
Mehrzweckraum	a 1	b 90	c	d	Σ	1	90			°	b			
Materialraum	a	b	c	d	Σ					°	Σ			
Kurs-(Gruppen-)raum	a 2	b 30	c 1	d 29	e 2	f 22	d			Turnhalle	a 1	b 371		
°	e	f	g	h						°	b			
°	i	j	k	l	Σ	5	133			°	c			
Sprachlabor/Medienr.	a	b	c	d	Σ					°	Σ	1	371	
Lehr-/Übungs-/De-	a	b	c	d						°	a			
° monstrationsraum	e	f	g	h						°	b			
°	i	j	k	l	Σ					°	Σ			
Sammlung+Vorber.	a	b	c	d						Außensportanl.	a			
°	e	f	g	h	Σ					°	b			
Hauswirtschaft	a	b	c	d						°	Σ			
°	e	f	g	h						Schulhof	a			
°	i	j	k	l	Σ					°	b			
Hauswirt. Nebenraum	a	b	c	d	Σ					°	Σ			
Technik-/Werkraum	a 1	b 62	c	d						Aula	a			
°	e	f	g	h						°	b			
°	i	j	k	l	Σ	1	62			°	Σ			
Technik Nebenraum	a 1	b 9	c	d	Σ	1	9			Forum	a			
Computerfachraum	a 1	b 59	c	d	Σ	1	59			°	b			
Computer Nebenraum	a	b	c	d	Σ					°	Σ			
Textiles Gestalten	a	b	c	d	Σ									
Musikraum	a	b	c	d	Σ									
Musik Nebenraum	a	b	c	d	Σ									
Kunstraum	a	b	c	d	Σ									
Kunst Nebenraum	a	b	c	d	Σ									
Weitere Nebenräume	a 3	b 9	c 1	d 12	e	f 4	g 39							
Lehrmittelraum	a 1	b 29	c	d	Σ	1	29							
Lager-/Abstellraum	a 1	b 9	c	d	Σ	1	9							
Schüleraufenthaltsr.	a	b	c	d	Σ									
Ganztagsbereich	a 1	b 103	c	d	Σ	1	103			a:Mensa mit Küche				
Lehrerbereich	a 1	b 17	c 1	d 13	e 59	f 1	g 9							
°	e	f	g	h										
°	i	j	k	l	Σ	4	98							
Geschäftszimmer	a 1	b 30	c	d	Σ	1	30							
Sonstige Verwaltung	a 1	b 29	c 1	d 20	e	f 2	g 49							
°	e	f	g	h	Σ	2	49							

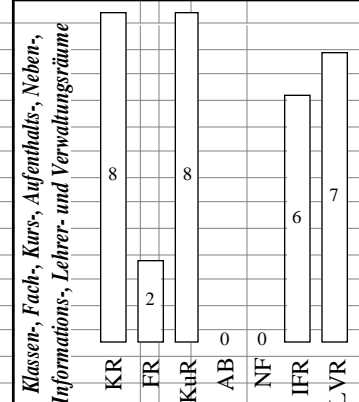


Schulraumbestand im Stadtteil St. Gertrud

Schulname: Schule am Stadtpark	Grundschule		Baujahr:		
Stadtteil: St. Gertrud					
Straße: Schulstr. 22					
Raumart	Zahl	qm	Raumart	Zahl	qm
Klassen-/Fach-/Mehrzweck-/Kursräume insg.:	18	869	Räume/Fläche insg. (ohne Sport u. W R/F):	31	1.206
Klassenräume (KR) insg.:	8	394	Räume Nebenflächen (NF) insg.:		
Fach-/Mehrzweckräume (FR) insg.:	2	173	Informationsbereich	6	181
Kursräume (KuR) insg.:	8	302	Lehrmittelraum (IFR)	2	30
Aufenthaltsräume/SKG/Ganztag (AB) insg.:			Bibliothek (IFR)	1	17
Allgemeiner Unterrichtsbereich	17	821	Mediothek (IFR)		
Unterrichtsraum (kleiner als 60 qm) (KR)	7	331	Lager- und Abstellraum (IFR)	3	134
Unterrichtsraum (60 qm und größer) (KR)	1	63	Lehrer- und Verwaltungsbereich	7	156
Mehrzweckraum (ohne Nebenflächen) (FR)	1	125	Lehrerbereich (LVR)	3	82
Kurs-(Gruppen-)raum (KuR)	8	302	Geschäftszimmer (LVR)	1	20
Sprachlabor/Medienraum (ohne Nebenflächen) (FR)			Sonstiger Verwaltungsbereich (LVR)	3	54
Naturwissenschaftl., techn., musischer Bereich	1	48			
Lehr-/Übungs-/Demonstrationsraum (ohne Nebenflächen) (FR)			Sportbereich	1	200
Hauswirtschaft (ohne Nebenflächen) (FR)			Turnhalle (SB)	1	200
Technik-/Werkraum (ohne Nebenflächen) (FR)			Schwimmbad (SB)		
Computerfachraum (ohne Nebenflächen) (FR)			Außensportanlage (SB)		
Raum für textiles Gestalten (FR)			Weitere Räume bzw. Flächen		
Musikraum (ohne Nebenflächen) (FR)	1	48	Schulhof (W R/F)		
Kunstraum (ohne Nebenflächen) (FR)			Aula (W R/F)		
Aufenthaltsbereich, Ganztag (AB)			Forum (W R/F)		
Ganztag (AB)					
Schüleraufenthaltsraum/Ganztag (AB)					

Projektgruppe BILDUNG und REGION, Bonn

Unterricht < 60 qm	a	5	47	b	2	48	c	d											Bibliothek	a	1	17
°	e		f			g		h											°	b		
°	i		j			k		l		Σ	7	331							°	c		
Unterricht ≥ 60 qm	a	1	63	b		c		d											°	d		
°	e		f			g		h											°	Σ	1	17
°	i		j			k		l		Σ	1	63							Mediothek	a		
Mehrzweckraum	a	1	125	b		c		d		Σ	1	125	a:Aula+Bühne						°	b		
Materialraum	a		b			c		d		Σ									°	Σ		
Kurs-(Gruppen-)raum	a	6	39	b	2	34	c	d					a: 1 Computerraum						Turnhalle	a	1	200
°	e		f			g		h											°	b		
°	i		j			k		l		Σ	8	302							°	c		
Sprachlabor/Medienr.	a		b			c		d		Σ									°	Σ	1	200
Lehr-/Übungs-/De-	a		b			c		d											°	a		
° monstrationsraum	e		f			g		h											°	b		
°	i		j			k		l		Σ									°	Σ		
Sammlung+Vorber.	a		b			c		d											°	a		
°	e		f			g		h		Σ									°	b		
Hauswirtschaft	a		b			c		d											°	Σ		
°	e		f			g		h											°	a		
°	i		j			k		l		Σ									°	b		
Hauswirt. Nebenraum	a		b			c		d		Σ									°	Σ		
Technik-/Werkraum	a		b			c		d											°	a		
°	e		f			g		h											°	b		
°	i		j			k		l		Σ									°	Σ		
Technik Nebenraum	a		b			c		d		Σ									°	a		
Computerfachraum	a		b			c		d		Σ									°	b		
Computer Nebenraum	a		b			c		d		Σ									°	Σ		
Textiles Gestalten	a		b			c		d		Σ									°	a		
Musikraum	a	1	48	b		c		d		Σ	1	48							°	b		
Musik Nebenraum	a		b			c		d		Σ									°	Σ		
Kunstraum	a		b			c		d		Σ									°	a		
Kunst Nebenraum	a		b			c		d		Σ									°	b		
Weitere Nebenräume	a		b			c		d		Σ									°	Σ		
Lehrmittelraum	a	1	17	b	1	13	c	d		Σ	2	30							°	a		
Lager-/Abstellraum	a	2	19	b	1	96	c	d		Σ	3	134							°	b		
Schüleraufenthaltsr.	a		b			c		d		Σ									°	Σ		
Ganztagsbereich	a		b			c		d		Σ									°	a		
Lehrerbereich	a	1	22	b	1	47	c	1	13	d									°	b		
°	e		f			g		h											°	Σ	3	82
°	i		j			k		l		Σ									°	a		
Geschäftszimmer	a	1	20	b		c		d		Σ	1	20							°	b		
Sonstige Verwaltung	a	1	15	b	1	30	c	1	9	d									°	Σ		
°	e		f			g		h		Σ	3	54							°	a		

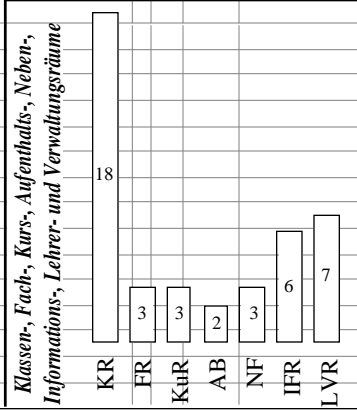


Schulraumbestand im Stadtteil St. Gertrud

Schulname: Schule Lauerholz	Grundschule		Baujahr:		
Stadtteil: St. Gertrud					
Straße: Holzvogtweg 18					
Raumart	Zahl	qm	Raumart	Zahl	qm
Klassen-/Fach-/Mehrzweck-/Kursräume insg.:	26	1.472	Räume/Fläche insg. (ohne Sport u. W R/F):	42	1.771
Klassenräume (KR) insg.:	18	1.082	Räume Nebenflächen (NF) insg.:	3	66
Fach-/Mehrzweckräume (FR) insg.:	3	183	Informationsbereich	6	107
Kursräume (KuR) insg.:	3	69	Lehrmittelraum (IFR)	2	16
Aufenthaltsräume/SKG/Ganztag (AB) insg.:	2	138	Bibliothek (IFR)	1	19
Allgemeiner Unterrichtsbereich	24	1.334	Mediothek (IFR)		
Unterrichtsraum (kleiner als 60 qm) (KR)	4	213	Lager- und Abstellraum (IFR)	3	72
Unterrichtsraum (60 qm und größer) (KR)	14	869	Lehrer- und Verwaltungsbereich	7	126
Mehrzweckraum (ohne Nebenflächen) (FR)	3	183	Lehrerbereich (LVR)	4	83
Kurs-(Gruppen-)raum (KuR)	3	69	Geschäftszimmer (LVR)	1	14
Sprachlabor/Medienraum (ohne Nebenflächen) (FR)			Sonstiger Verwaltungsbereich (LVR)	2	29
Naturwissenschaftl., techn., musischer Bereich					
Lehr-/Übungs-/Demonstrationsraum (ohne Nebenflächen) (FR)			Sportbereich	2	518
Hauswirtschaft (ohne Nebenflächen) (FR)			Turnhalle (SB)	2	518
Technik-/Werkraum (ohne Nebenflächen) (FR)			Schwimmbad (SB)		
Computerfachraum (ohne Nebenflächen) (FR)			Außensportanlage (SB)		
Raum für textiles Gestalten (FR)			Weitere Räume bzw. Flächen	1	93
Musikraum (ohne Nebenflächen) (FR)			Schulhof (W R/F)		
Kunstraum (ohne Nebenflächen) (FR)			Aula (W R/F)	1	93
Aufenthaltsbereich, Ganztag (AB)	2	138	Forum (W R/F)		
Ganztag (AB)	2	138			
Schüleraufenthaltsraum/Ganztag (AB)					

Projektgruppe BILDUNG und REGION, Bonn

Unterricht < 60 qm	a 1 52	b 1 57	c	d			a:Betr.GrS	Bibliothek	a 1 19
°	e 2 52	f	g	h				°	b
°	i	j	k	l	Σ 4 213			°	c
Unterricht ≥ 60 qm	a 1 74	b 1 61	c 3 62	d 8 61			a,b:Betr.GrS	°	d
°	e 1 60	f	g	h				°	Σ 1 19
°	i	j	k	l	Σ 14 869			Mediothek	°
Mehrzweckraum	a 1 52	b 1 58	c 1 73	d	Σ 3 183		b+c:Kita	°	b
Materialraum	a	b	c	d	Σ			°	Σ
Kurs-(Gruppen-)raum	a 1 19	b 2 25	c	d				Turnhalle	a 1 392
°	e	f	g	h				°	b 1 126
°	i	j	k	l	Σ 3 69			°	c
Sprachlabor/Medienr.	a	b	c	d	Σ			°	Σ 2 518
Lehr-/Übungs-/De-	a	b	c	d				Schwimmbad	a
° monstrationsraum	e	f	g	h				°	b
°	i	j	k	l	Σ			°	Σ
Sammlung+Vorber.	a	b	c	d				Außensportanl.	a
°	e	f	g	h	Σ			°	b
Hauswirtschaft	a	b	c	d				°	Σ
°	e	f	g	h				Schulhof	a
°	i	j	k	l	Σ			°	b
Hauswirt. Nebenraum	a	b	c	d	Σ			°	Σ
Technik-/Werkraum	a	b	c	d				Aula	a 1 93
°	e	f	g	h				°	b
°	i	j	k	l	Σ			°	Σ 1 93
Technik Nebenraum	a	b	c	d	Σ			Forum	a
Computerfachraum	a	b	c	d	Σ			°	b
Computer Nebenraum	a	b	c	d	Σ			°	Σ
Textiles Gestalten	a	b	c	d	Σ				
Musikraum	a	b	c	d	Σ				
Musik Nebenraum	a	b	c	d	Σ				
Kunstraum	a	b	c	d	Σ				
Kunst Nebenraum	a	b	c	d	Σ				
Weitere Nebenräume	a 2 26	b 1 14	c	d	Σ 3 66		a:Werkraum,PC, b:Kita		
Lehrmittelraum	a 1 7	b 1 9	c	d	Σ 2 16				
Lager-/Abstellraum	a 1 43	b 1 14	c 1 15	d	Σ 3 72				
Schüleraufenthaltsr.	a	b	c	d	Σ				
Ganztagsbereich	a 1 94	b 1 44	c	d	Σ 2 138		a-c:Mensa mit NR		
Lehrerbereich	a 2 14	b 1 46	c 1 9	d					
°	e	f	g	h					
°	i	j	k	l	Σ 4 83				
Geschäftszimmer	a 1 14	b	c	d	Σ 1 14				
Sonstige Verwaltung	a 1 14	b 1 15	c	d					
°	e	f	g	h	Σ 2 29				

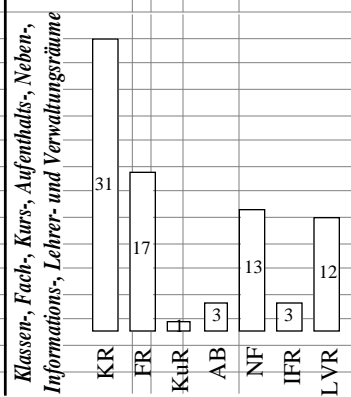


Schulraumbestand im Stadtteil St. Gertrud

Schulname:	Thomas-Mann-Schule	Gymnasium	Baujahr:		
Stadtteil:	St. Gertrud				
Straße:	Thomas-Mann-Str. 14				
Raumart	Zahl	qm	Raumart	Zahl	qm
Klassen-/Fach-/Mehrzweck-/Kursräume insg.:	52	3.435	Räume/Fläche insg. (ohne Sport u. W R/F):	80	4.284
<i>Klassenräume (KR) insg.:</i>	31	1.736	Räume Nebenflächen (NF) insg.:	13	357
<i>Fach-/Mehrzwekräume (FR) insg.:</i>	17	1.453	Informationsbereich	3	95
<i>Kursräume (KuR) insg.:</i>	1	31	Lehrmittelraum (IFR)	1	26
<i>Aufenthaltsräume/SKG/Ganztag (AB) insg.:</i>	3	215	Bibliothek (IFR)	1	43
Allgemeiner Unterrichtsbereich	36	2.320	Mediothek (IFR)		
Unterrichtsraum (kleiner als 60 qm) (KR)	24	1.295	Lager- und Abstellraum (IFR)	1	26
Unterrichtsraum (60 qm und größer) (KR)	7	441	Lehrer- und Verwaltungsbereich	12	397
Mehrzweckraum (ohne Nebenflächen) (FR)	3	462	Lehrerbereich (LVR)	7	310
Kurs-(Gruppen-)raum (KuR)	1	31	Geschäftszimmer (LVR)	1	23
Sprachlabor/Medienraum (ohne Nebenflächen) (FR)	1	91	Sonstiger Verwaltungsbereich (LVR)	4	64
Naturwissenschaftl., techn., musischer Bereich	13	900	Sportbereich	2	544
Lehr-/Übungs-/Demonstrationsraum (ohne Nebenflächen) (FR)	6	383	Turnhalle (SB)	2	544
Hauswirtschaft (ohne Nebenflächen) (FR)			Schwimmbad (SB)		
Technik-/Werkraum (ohne Nebenflächen) (FR)	1	74	Außensportanlage (SB)		
Computerfachraum (ohne Nebenflächen) (FR)	2	112	Weitere Räume bzw. Flächen		
Raum für textiles Gestalten (FR)			Schulhof (W R/F)		
Musikraum (ohne Nebenflächen) (FR)	2	166	Aula (W R/F)		
Kunstraum (ohne Nebenflächen) (FR)	2	165	Forum (W R/F)		
Aufenthaltsbereich	3	215			
Schüleraufenthaltsraum (AB)	1	82			
Ganztagsbereich (AB)	2	133			

Projektgruppe BILDUNG und REGION, Bonn

Unterricht < 60 qm	a 11	b 56	c 5	d 58	e 2	f 57	g 5	h 46			Bibliothek	a 1	b 43
°	e 1	f 45	g	h							°	b	
°	i	j	k	l					Σ 24	1.295	°	c	
Unterricht ≥ 60 qm	a 7	b 63	c	d							°	d	
°	e	f	g	h							°	Σ 1	43
°	i	j	k	l					Σ 7	441	Mediothek	a	
Mehrzweckraum	a 2	b 150	c 1	d 162					Σ 3	462	°	b	
Materialraum	a	b	c	d					Σ		°	Σ	
Kurs-(Gruppen-)raum	a 1	b 31	c	d							Turnhalle	a 1	b 364
°	e	f	g	h							°	b	180
°	i	j	k	l					Σ 1	31	°	c	
Sprachlabor/Medienr.	a 1	b 91	c	d					Σ 1	91	°	Σ 2	544
Lehr-/Übungs-/De-	a 2	b 66	c 2	d 50	e 1	f 90	g 1	h 61			Schwimmbad	a	
°	e	f	g	h							°	b	
°	i	j	k	l					Σ 6	383	°	Σ	
Sammlung+Vorber.	a 1	b 15	c 1	d 65	e 1	f 46	g 1	h 10			Außensportanl.	a	
°	e	f	g	h					Σ 5	200	°	b	
Hauswirtschaft	a	b	c	d							°	Σ	
°	e	f	g	h							Schulhof	a	
°	i	j	k	l					Σ		°	b	
Hauswirt. Nebenraum	a	b	c	d					Σ		°	Σ	
Technik-/Werkraum	a 1	b 74	c	d							Aula	a	
°	e	f	g	h							°	b	
°	i	j	k	l					Σ 1	74	°	Σ	
Technik Nebenraum	a 1	b 36	c 1	d 22					Σ 2	58	Forum	a	
Computerfachraum	a 2	b 56	c	d					Σ 2	112	°	b	
Computer Nebenraum	a	b	c	d					Σ		°	Σ	
Textiles Gestalten	a	b	c	d					Σ				
Musikraum	a 1	b 77	c 1	d 89					Σ 2	166			
Musik Nebenraum	a 2	b 16	c	d					Σ 2	32			
Kunstraum	a 1	b 76	c 1	d 89					Σ 2	165			
Kunst Nebenraum	a 1	b 13	c 1	d 9					Σ 2	22			
Weitere Nebenräume	a 1	b 20	c 1	d 25					Σ 2	45			
Lehrmittelraum	a 1	b 26	c	d					Σ 1	26			
Lager-/Abstellraum	a 1	b 26	c	d					Σ 1	26			
Schüleraufenthaltsr.	a 1	b 82	c	d					Σ 1	82			
Ganztagsbereich	a 1	b 50	c 1	d 83					Σ 2	133	a. Aufenthalt b. Küche		
Lehrerbereich	a 1	b 63	c 1	d 93	e 2	f 31	g 1	h 32					
°	e 1	f 24	g 1	h 36									
°	i	j	k	l					Σ 7	310			
Geschäftszimmer	a 1	b 23	c	d					Σ 1	23			
Sonstige Verwaltung	a 1	b 26	c 1	d 10	e 1	f 17	g 1	h 11					
°	e	f	g	h					Σ 4	64			

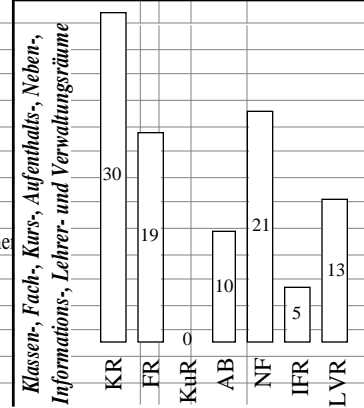


Schulraumbestand im Stadtteil St. Gertrud

Schulname:	Geschw.-Prenski-Schule	Gesamtschule	Baujahr:
Stadtteil:	St. Gertrud		
Straße:	Travemünder Allee 5a		
Raumart	Zahl	qm	Raumart
Klassen-/Fach-/Mehrzweck-/Kursräume insg.:	59	3.960	Räume/Fläche insg. (ohne Sport u. W R/F):
<i>Klassenräume (KR) insg.:</i>	30	1.695	Zahl
<i>Fach-/Mehrzwekräume (FR) insg.:</i>	19	1.681	qm
<i>Kursräume (KuR) insg.:</i>			21
<i>Aufenthaltsräume/SKG/Ganztag (AB) insg.:</i>	10	584	577
Allgemeiner Unterrichtsbereich	33	2.138	Informationsbereich
Unterrichtsraum (kleiner als 60 qm) (KR)	30	1.695	Lehrmittelraum (IFR)
Unterrichtsraum (60 qm und größer) (KR)			Bibliothek (IFR)
Mehrzweckraum (ohne Nebenflächen) (FR)	3	443	Mediothek (IFR)
Kurs-(Gruppen-)raum (KuR)			Lager- und Abstellraum (IFR)
Sprachlabor/Medienraum (ohne Nebenflächen) (FR)			Lehrer- und Verwaltungsbereich
Naturwissenschaftl., techn., musischer Bereich	16	1.238	13
Lehr-/Übungs-/Demonstrationsraum (ohne Nebenflächen) (FR)	6	439	Lehrerbereich (LVR)
Hauswirtschaft (ohne Nebenflächen) (FR)	1	85	Geschäftszimmer (LVR)
Technik-/Werkraum (ohne Nebenflächen) (FR)	2	154	Sonstiger Verwaltungsbereich (LVR)
Computerfachraum (ohne Nebenflächen) (FR)	2	125	
Raum für textiles Gestalten (FR)	1	78	Sportbereich
Musikraum (ohne Nebenflächen) (FR)	2	194	1
Kunstraum (ohne Nebenflächen) (FR)	2	163	1.215
Aufenthaltsbereich	10	584	Turnhalle (SB)
Schüleraufenthaltsraum (AB)	5	118	Schwimmbad (SB)
Ganztagsbereich (AB)	5	466	Außensportanlage (SB)
			Weitere Räume bzw. Flächen
			Schulhof (W R/F)
			Aula (W R/F)
			Forum (W R/F)

Projektgruppe BILDUNG und REGION, Bonn

Unterricht < 60 qm	a 7	b 56	c 18	d 3	e 55	f 2	g 56			Bibliothek	a 1	b 260
°	e	f	g	h						°	b	
°	i	j	k	l				Σ 30	1.695	°	c	
Unterricht ≥ 60 qm	a	b	c	d						°	d	
°	e	f	g	h						°	Σ 1	260
°	i	j	k	l				Σ		Mediothek	a	
Mehrzweckraum	a 1	b 78	c 1	d 246	e 1	f 119	g 1	h 443		°	b	
Materialraum	a	b	c	d				Σ 3	443	°	Σ	
Kurs-(Gruppen-)raum	a	b	c	d						°	a	1
°	e	f	g	h						°	b	1.215
°	i	j	k	l				Σ		°	c	
Sprachlabor/Medienr.	a	b	c	d				Σ		°	Σ 1	1.215
Lehr-/Übungs-/De-	a 1	b 73	c 2	d 68	e 1	f 70	g 1	h 85		°	a	
°	e	f	g	h						°	b	
°	i	j	k	l				Σ 6	439	°	Σ	
Sammlung+Vorber.	a 1	b 28	c 1	d 72	e 1	f 14	g 1	h 70		°	a	
°	e	f	g	h				Σ 4	184	°	b	
Hauswirtschaft	a 1	b 85	c	d						°	Σ	
°	e	f	g	h						°	a	
°	i	j	k	l				Σ 1	85	°	b	
Hauswirt. Nebenraum	a 1	b 17	c	d				Σ 1	17	°	Σ	
Technik-/Werkraum	a 1	b 76	c 1	d 78	e	f	g	h		°	a	
°	e	f	g	h						°	b	
°	i	j	k	l				Σ 2	154	°	Σ	
Technik Nebenraum	a 1	b 55	c	d				Σ 1	55	°	a	
Computerfachraum	a 1	b 57	c 1	d 68	e	f	g	h		°	b	
Computer Nebenraum	a 1	b 12	c	d				Σ 2	125	°	Σ	
Textiles Gestalten	a 1	b 78	c	d				Σ 1	78	°	a	
Musikraum	a 1	b 116	c 1	d 78	e	f	g	h		°	b	
Musik Nebenraum	a 1	b 11	c	d				Σ 2	194	°	Σ	
Kunstraum	a 1	b 85	c 1	d 78	e	f	g	h		°	a	
Kunst Nebenraum	a 1	b 24	c 1	d 16	e 2	f 23	g 2	h 86		°	b	
Weitere Nebenräume	a 1	b 12	c 8	d 25	e	f	g	h		°	Σ	
Lehrmittelraum	a 1	b 10	c 1	d 55	e	f	g	h		°	a	
Lager-/Abstellraum	a 1	b 25	c 1	d 21	e	f	g	h		°	b	
Schüleraufenthaltsr.	a 1	b 36	c 1	d 21	e 1	f 29	g 2	h 16		°	Σ	
Ganztagsbereich	a 1	b 324	c 1	d 76	e 2	f 25	g 1	h 16		°	a	
Lehrerbereich	a 2	b 15	c 1	d 14	e 2	f 27	g 1	h 138		°	b	
°	e	f	g	h						°	Σ	
°	i	j	k	l				Σ 9	285	°	a	
Geschäftszimmer	a 1	b 26	c	d				Σ 1	26	°	b	
Sonstige Verwaltung	a 1	b 23	c 2	d 14	e	f	g	h		°	Σ	
°	e	f	g	h				Σ 3	51			

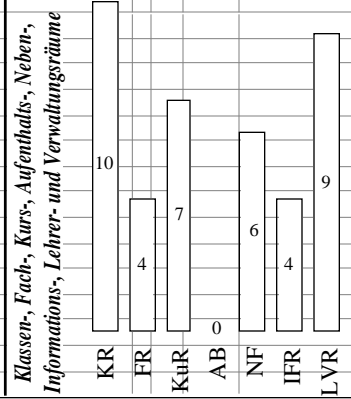


Schulraumbestand im Stadtteil St. Gertrud

Schulname: Maria-Montessori-Schule	Schule für Geistigbehinderte		Baujahr:		
Stadtteil: St. Gertrud					
Straße: Stellbrinkstr. 1					
Raumart	Zahl	qm	Raumart	Zahl	qm
Klassen-/Fach-/Mehrzweck-/Kursräume insg.:	21	592	Räume/Fläche insg. (ohne Sport u. W R/F):	40	962
Klassenräume (KR) insg.:	10	345	Räume Nebenflächen (NF) insg.:	6	93
Fach-/Mehrzweckräume (FR) insg.:	4	140	Informationsbereich	4	109
Kursräume (KuR) insg.:	7	107	Lehrmittelraum (IFR)	3	98
Aufenthaltsräume/SKG/Ganztag (AB) insg.:			Bibliothek (IFR)		
Allgemeiner Unterrichtsbereich	17	452	Mediothek (IFR)		
Unterrichtsraum (kleiner als 60 qm) (KR)	10	345	Lager- und Abstellraum (IFR)	1	11
Unterrichtsraum (60 qm und größer) (KR)			Lehrer- und Verwaltungsbereich	9	168
Mehrzweckraum (ohne Nebenflächen) (FR)			Lehrerbereich (LVR)	3	77
Kurs-(Gruppen-)raum (KuR)	7	107	Geschäftszimmer (LVR)	1	28
Sprachlabor/Medienraum (ohne Nebenflächen) (FR)			Sonstiger Verwaltungsbereich (LVR)	5	63
Naturwissenschaftl., techn., musischer Bereich	4	140			
Lehr-/Übungs-/Demonstrationsraum (ohne Nebenflächen) (FR)			Sportbereich	2	474
Hauswirtschaft (ohne Nebenflächen) (FR)	2	56	Turnhalle (SB)	2	474
Technik-/Werkraum (ohne Nebenflächen) (FR)	2	84	Schwimmbad (SB)		
Computerfachraum (ohne Nebenflächen) (FR)			Außensportanlage (SB)		
Raum für textiles Gestalten (FR)			Weitere Räume bzw. Flächen	1	94
Musikraum (ohne Nebenflächen) (FR)			Schulhof (W R/F)		
Kunstraum (ohne Nebenflächen) (FR)			Aula (W R/F)	1	94
Aufenthaltsbereich			Forum (W R/F)		
Schüleraufenthaltsraum (AB)					
Ganztagsbereich (AB)					

Projektgruppe BILDUNG und REGION, Bonn

Unterricht < 60 qm	a 2	b 36	c 2	d 35	e 3	f 33	g 1	h 34					Bibliothek	a			
°	e 1	f 32	g 1	h 38	i	j	k	l					°	b			
°	i	j	k	l					Σ	10	345		°	c			
Unterricht ≥ 60 qm	a	b	c	d									°	d			
°	e	f	g	h									°	Σ			
°	i	j	k	l					Σ				Mediothek	a			
Mehrzweckraum	a	b	c	d					Σ				°	b			
Materialraum	a	b	c	d					Σ				°	Σ			
Kurs-(Gruppen-)raum	a 6	b 15	c 1	d 17									Turnhalle	a 1	b 405		
°	e	f	g	h									°	b 1	c 69		
°	i	j	k	l					Σ	7	107		°	c			
Sprachlabor/Medienr.	a	b	c	d					Σ				°	Σ	2	474	
Lehr-/Übungs-/De-	a	b	c	d									Schwimmbad	a			
°	e	f	g	h									°	b			
°	i	j	k	l					Σ				°	Σ			
Sammlung+Vorber.	a	b	c	d									Außensportanl.	a			
°	e	f	g	h					Σ				°	b			
Hauswirtschaft	a 1	b 31	c 1	d 25								b:Speiseraum	°	Σ			
°	e	f	g	h								°	a				
°	i	j	k	l					Σ	2	56		°	b			
Hauswirt. Nebenraum	a 1	b 21	c	d					Σ	1	21		°	Σ			
Technik-/Werkraum	a 1	b 55	c 1	d 29									Aula	a 1	b 94		
°	e	f	g	h									°	b			
°	i	j	k	l					Σ	2	84		°	Σ	1	94	
Technik Nebenraum	a 1	b 11	c 1	d 25	e 1	f 13	g	h		Σ	3	49	°	a			
Computerfachraum	a	b	c	d					Σ				°	b			
Computer Nebenraum	a	b	c	d					Σ				°	Σ			
Textiles Gestalten	a	b	c	d					Σ								
Musikraum	a	b	c	d					Σ								
Musik Nebenraum	a	b	c	d					Σ								
Kunstraum	a	b	c	d					Σ								
Kunst Nebenraum	a	b	c	d					Σ								
Weitere Nebenräume	a 1	b 12	c 1	d 11					Σ	2	23						
Lehrmittelraum	a 1	b 21	c 1	d 16	e 1	f 61	g	h		Σ	3	98					
Lager-/Abstellraum	a 1	b 11	c	d					Σ	1	11						
Schüleraufenthaltsr.	a	b	c	d					Σ								
Ganztagsbereich	a	b	c	d					Σ								
Lehrerbereich	a 2	b 14	c 1	d 49													
°	e	f	g	h													
°	i	j	k	l					Σ	3	77						
Geschäftszimmer	a 1	b 28	c	d					Σ	1	28						
Sonstige Verwaltung	a 2	b 15	c 2	d 10	e 1	f 13	g	h		Σ	5	63					
°	e	f	g	h													

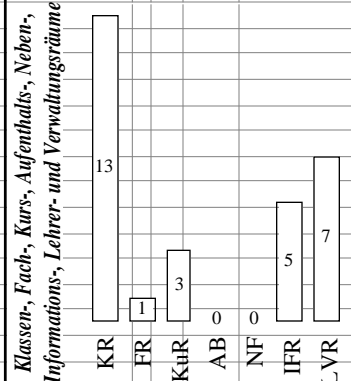


Schulraumbestand im Stadtteil Schlutup

Schulname: Schlutuper Grundschule	Grundschule		Baujahr:		
Stadtteil: Schlutup					
Straße: Krümmling 36a					
Raumart	Zahl	qm	Raumart	Zahl	qm
Klassen-/Fach-/Mehrzweck-/Kursräume insg.:	17	927	Räume/Fläche insg. (ohne Sport u. W R/F):	29	1.238
Klassenräume (KR) insg.:	13	767	Räume Nebenflächen (NF) insg.:		
Fach-/Mehrzweckräume (FR) insg.:	1	61	Informationsbereich	5	150
Kursräume (KuR) insg.:	3	99	Lehrmittelraum (IFR)	2	57
Aufenthaltsräume/SKG/Ganztag (AB) insg.:			Bibliothek (IFR)	1	60
Allgemeiner Unterrichtsbereich	16	866	Mediothek (IFR)		
Unterrichtsraum (kleiner als 60 qm) (KR)	2	100	Lager- und Abstellraum (IFR)	2	33
Unterrichtsraum (60 qm und größer) (KR)	11	667	Lehrer- und Verwaltungsbereich	7	161
Mehrzweckraum (ohne Nebenflächen) (FR)			Lehrerbereich (LVR)	3	95
Kurs-(Gruppen-)raum (KuR)	3	99	Geschäftszimmer (LVR)	1	21
Sprachlabor/Medienraum (ohne Nebenflächen) (FR)			Sonstiger Verwaltungsbereich (LVR)	3	45
Naturwissenschaftl., techn., musischer Bereich	1	61			
Lehr-/Übungs-/Demonstrationsraum (ohne Nebenflächen) (FR)			Sportbereich		
Hauswirtschaft (ohne Nebenflächen) (FR)			Turnhalle (SB)		
Technik-/Werkraum (ohne Nebenflächen) (FR)			Schwimmbad (SB)		
Computerfachraum (ohne Nebenflächen) (FR)	1	61	Außensportanlage (SB)		
Raum für textiles Gestalten (FR)			Weitere Räume bzw. Flächen		
Musikraum (ohne Nebenflächen) (FR)			Schulhof (W R/F)		
Kunstraum (ohne Nebenflächen) (FR)			Aula (W R/F)		
Aufenthaltsbereich, Ganztag (AB)			Forum (W R/F)		
Ganztag (AB)					
Schüleraufenthaltsraum/Ganztag (AB)					

Projektgruppe BILDUNG und REGION, Bonn

Unterricht < 60 qm	a	2	50	b	c	d			a:1SKG	Bibliothek	a	1	60
°	e		f	g	h				°	b			
°	i		j	k	l		Σ	2	100	°	c		
Unterricht ≥ 60 qm	a	7	61	b	4	60	c	d		°	d		
°	e		f	g	h					°	Σ	1	60
°	i		j	k	l		Σ	11	667	Mediothek	a		
Mehrzweckraum	a		b	c	d		Σ			°	b		
Materialraum	a		b	c	d		Σ			°	Σ		
Kurs-(Gruppen-)raum	a	2	30	b	1	39	c	d		Turnhalle	a		s. IGS
°	e		f	g	h					°	b		
°	i		j	k	l		Σ	3	99	°	c		
Sprachlabor/Medienr.	a		b	c	d		Σ			°	Σ		
Lehr-/Übungs-/De-	a		b	c	d					Schwimmbad	a		
°	e		f	g	h					°	b		
°	i		j	k	l		Σ			°	Σ		
Sammlung+Vorber.	a		b	c	d					Außensportanl.	a		
°	e		f	g	h		Σ			°	b		
Hauswirtschaft	a		b	c	d					°	Σ		
°	e		f	g	h					Schulhof	a		
°	i		j	k	l		Σ			°	b		
Hauswirt. Nebenraum	a		b	c	d		Σ			°	Σ		
Technik-/Werkraum	a		b	c	d					Aula	a		
°	e		f	g	h					°	b		
°	i		j	k	l		Σ			°	Σ		
Technik Nebenraum	a		b	c	d		Σ			Forum	a		
Computerfachraum	a	1	61	b	c	d	Σ	1	61	°	b		
Computer Nebenraum	a		b	c	d		Σ			°	Σ		
Textiles Gestalten	a		b	c	d		Σ						
Musikraum	a		b	c	d		Σ						
Musik Nebenraum	a		b	c	d		Σ						
Kunstraum	a		b	c	d		Σ						
Kunst Nebenraum	a		b	c	d		Σ						
Weitere Nebenräume	a		b	c	d		Σ						
Lehrmittelraum	a	1	19	b	1	38	c	d	Σ	2	57		
Lager-/Abstellraum	a	1	10	b	1	23	c	d	Σ	2	33		
Schüleraufenthaltsr.	a		b	c	d		Σ						
Ganztagsbereich	a		b	c	d		Σ						
Lehrerbereich	a	1	21	b	1	14	c	1	60	d			
°	e		f	g	h								
°	i		j	k	l		Σ	3	95				
Geschäftszimmer	a	1	21	b	c	d	Σ	1	21				
Sonstige Verwaltung	a	1	15	b	1	16	c	1	14	d			
°	e		f	g	h		Σ	3	45				

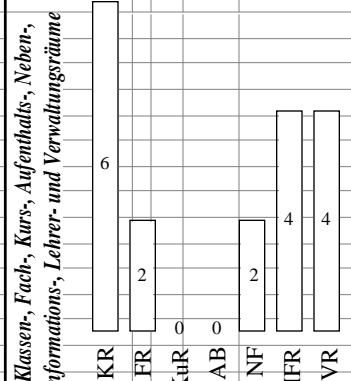


Schulraumbestand im Stadtteil Kücknitz

Schulname: Luisenhof-Schule	Grundschule		Baujahr:		
Stadtteil: Kücknitz					
Straße: Siemser-Landstraße 150					
Raumart	Zahl	qm	Raumart	Zahl	qm
Klassen-/Fach-/Mehrzweck-/Kursräume insg.:	8	441	Räume/Fläche insg. (ohne Sport u. W R/F):	18	590
Klassenräume (KR) insg.:	6	328	Räume Nebenflächen (NF) insg.:	2	39
Fach-/Mehrzweckräume (FR) insg.:	2	113	Informationsbereich	4	51
Kursräume (KuR) insg.:			Lehrmittelraum (IFR)	1	19
Aufenthaltsräume/SKG/Ganztag (AB) insg.:			Bibliothek (IFR)		
Allgemeiner Unterrichtsbereich	6	328	Mediothek (IFR)		
Unterrichtsraum (kleiner als 60 qm) (KR)	6	328	Lager- und Abstellraum (IFR)	3	32
Unterrichtsraum (60 qm und größer) (KR)			Lehrer- und Verwaltungsbereich	4	59
Mehrzweckraum (ohne Nebenflächen) (FR)			Lehrerbereich (LVR)	2	36
Kurs-(Gruppen-)raum (KuR)			Geschäftszimmer (LVR)	1	16
Sprachlabor/Medienraum (ohne Nebenflächen) (FR)			Sonstiger Verwaltungsbereich (LVR)	1	7
Naturwissenschaftl., techn., musischer Bereich	2	113			
Lehr-/Übungs-/Demonstrationsraum (ohne Nebenflächen) (FR)			Sportbereich	1	184
Hauswirtschaft (ohne Nebenflächen) (FR)			Turnhalle (SB)	1	184
Technik-/Werkraum (ohne Nebenflächen) (FR)	1	56	Schwimmbad (SB)		
Computerfachraum (ohne Nebenflächen) (FR)			Außensportanlage (SB)		
Raum für textiles Gestalten (FR)			Weitere Räume bzw. Flächen		
Musikraum (ohne Nebenflächen) (FR)	1	57	Schulhof (W R/F)		
Kunstraum (ohne Nebenflächen) (FR)			Aula (W R/F)		
Aufenthaltsbereich, Ganztag (AB)			Forum (W R/F)		
Ganztag (AB)					
Schüleraufenthaltsraum/Ganztag (AB)					

Projektgruppe BILDUNG und REGION, Bonn

Unterricht < 60 qm	a 3	55 b 2	54 c	d							Bibliothek	a			
◦	e 1	55 f	g	h							e:vermietet Rockband	b			
◦	i	j	k	l	Σ	6	328					c			
Unterricht ≥ 60 qm	a	b	c	d								d			
◦	e	f	g	h								Σ			
◦	i	j	k	l	Σ						Mediothek	a			
Mehrzweckraum	a	b	c	d	Σ							b			
Materialraum	a	b	c	d	Σ							Σ			
Kurs-(Gruppen-)raum	a	b	c	d	Σ						Turnhalle	a	1	184	
◦	e	f	g	h								b			
◦	i	j	k	l	Σ							c			
Sprachlabor/Medienr.	a	b	c	d	Σ							Σ	1	184	
Lehr-/Übungs-/De-	a	b	c	d								Schwimmbad	a		
◦ monstrationsraum	e	f	g	h								b			
◦	i	j	k	l	Σ							Σ			
Sammlung+Vorber.	a	b	c	d								Außensportanl.	a		
◦	e	f	g	h	Σ							b			
Hauswirtschaft	a	b	c	d								Σ			
◦	e	f	g	h								Schulhof	a		
◦	i	j	k	l	Σ							b			
Hauswirt. Nebenraum	a	b	c	d	Σ							Σ			
Technik-/Werkraum	a 1	56 b	c	d								Aula	a		
◦	e	f	g	h								b			
◦	i	j	k	l	Σ	1	56					Σ			
Technik Nebenraum	a	b	c	d	Σ							Forum	a		
Computerfachraum	a	b	c	d	Σ							b			
Computer Nebenraum	a 1	15 b	c	d	Σ	1	15	a:PC Raum				Σ			
Textiles Gestalten	a	b	c	d	Σ										
Musikraum	a 1	57 b	c	d	Σ	1	57								
Musik Nebenraum	a 1	24 b	c	d	Σ	1	24								
Kunstraum	a	b	c	d	Σ										
Kunst Nebenraum	a	b	c	d	Σ										
Weitere Nebenräume	a	b	c	d	Σ										
Lehrmittelraum	a 1	19 b	c	d	Σ	1	19								
Lager-/Abstellraum	a 1	12 b 2	10 c	d	Σ	3	32								
Schüleraufenthaltsr.	a	b	c	d	Σ										
Ganztagsbereich	a	b	c	d	Σ										
Lehrerbereich	a 1	14 b 1	22 c	d											
◦	e	f	g	h											
◦	i	j	k	l	Σ	2	36								
Geschäftszimmer	a 1	16 b	c	d	Σ	1	16								
Sonstige Verwaltung	a 1	7 b	c	d											
◦	e	f	g	h	Σ	1	7								

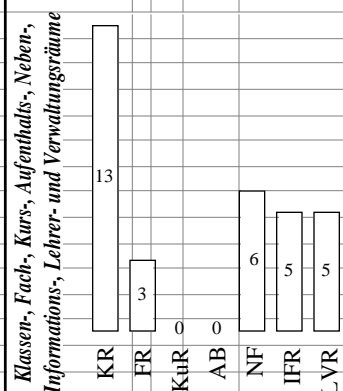


Schulraumbestand im Stadtteil Kücknitz

Schulname: Schule Rangenberg	Grundschule		Baujahr:		
Stadtteil: Kücknitz					
Straße: Rangenberg 74-76					
Raumart	Zahl	qm	Raumart	Zahl	qm
Klassen-/Fach-/Mehrzweck-/Kursräume insg.:	16	943	Räume/Fläche insg. (ohne Sport u. W R/F):	32	1.475
Klassenräume (KR) insg.:	13	758	Räume Nebenflächen (NF) insg.:	6	227
Fach-/Mehrzweckräume (FR) insg.:	3	185	Informationsbereich	5	160
Kursräume (KuR) insg.:			Lehrmittelraum (IFR)		
Aufenthaltsräume/SKG/Ganztag (AB) insg.:			Bibliothek (IFR)	1	71
Allgemeiner Unterrichtsbereich	14	836	Mediothek (IFR)		
Unterrichtsraum (kleiner als 60 qm) (KR)	9	495	Lager- und Abstellraum (IFR)	4	89
Unterrichtsraum (60 qm und größer) (KR)	4	263	Lehrer- und Verwaltungsbereich	5	145
Mehrzweckraum (ohne Nebenflächen) (FR)	1	78	Lehrerbereich (LVR)	2	55
Kurs-(Gruppen-)raum (KuR)			Geschäftszimmer (LVR)	1	18
Sprachlabor/Medienraum (ohne Nebenflächen) (FR)			Sonstiger Verwaltungsbereich (LVR)	2	72
Naturwissenschaftl., techn., musischer Bereich	2	107			
Lehr-/Übungs-/Demonstrationsraum (ohne Nebenflächen) (FR)			Sportbereich	1	216
Hauswirtschaft (ohne Nebenflächen) (FR)	1	53	Turnhalle (SB)	1	216
Technik-/Werkraum (ohne Nebenflächen) (FR)	1	54	Schwimmbad (SB)		
Computerfachraum (ohne Nebenflächen) (FR)			Außensportanlage (SB)		
Raum für textiles Gestalten (FR)			Weitere Räume bzw. Flächen		
Musikraum (ohne Nebenflächen) (FR)			Schulhof (W R/F)		
Kunstraum (ohne Nebenflächen) (FR)			Aula (W R/F)		
Aufenthaltsbereich, Ganztag (AB)			Forum (W R/F)		
Ganztag (AB)					
Schüleraufenthaltsraum/Ganztag (AB)					

Projektgruppe BILDUNG und REGION, Bonn

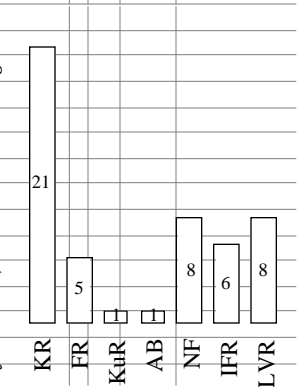
Unterricht < 60 qm	a 7	b 55	c 2	d 55					b:Jugendzentrum	Bibliothek	a 1	71	
°	e	f	g	h						°	b		
°	i	j	k	l	Σ	9	495			°	c		
Unterricht ≥ 60 qm	a 2	b 71	c 1	d 60	e 1	f 61			b,c:Betr.GrS	°	d		
°	e	f	g	h						°	Σ	1	71
°	i	j	k	l	Σ	4	263			Mediothek	a		
Mehrzweckraum	a 1	b 78	c	d	Σ	1	78			°	b		
Materialraum	a	b	c	d	Σ					°	Σ		
Kurs-(Gruppen-)raum	a	b	c	d	Σ					Turnhalle	a 1	216	
°	e	f	g	h						°	b		
°	i	j	k	l	Σ					°	c		
Sprachlabor/Medienr.	a	b	c	d	Σ					°	Σ	1	216
Lehr-/Übungs-/De-	a	b	c	d						Schwimmbad	a		
°	e	f	g	h						°	b		
°	i	j	k	l	Σ					°	Σ		
Sammlung+Vorber.	a	b	c	d	Σ					Außensportanl.	a		
°	e	f	g	h	Σ					°	b		
Hauswirtschaft	a 1	b 53	c	d	Σ	1	53			°	Σ		
°	e	f	g	h						Schulhof	a		
°	i	j	k	l	Σ	1	53			°	b		
Hauswirt. Nebenraum	a 1	b 43	c	d	Σ	1	43			°	Σ		
Technik-/Werkraum	a 1	b 54	c	d	Σ	1	54			Aula	a		
°	e	f	g	h						°	b		
°	i	j	k	l	Σ	1	54			°	Σ		
Technik Nebenraum	a 1	b 45	c 1	d 54	e	f 49				Forum	a		
Computerfachraum	a	b	c	d	Σ	2	99			°	b		
Computer Nebenraum	a	b	c	d	Σ					°	Σ		
Textiles Gestalten	a	b	c	d	Σ								
Musikraum	a	b	c	d	Σ								
Musik Nebenraum	a	b	c	d	Σ								
Kunstraum	a	b	c	d	Σ								
Kunst Nebenraum	a	b	c	d	Σ								
Weitere Nebenräume	a 1	b 15	c 1	d 40	e 1	f 30			b:Küche Jugendzentrum				
Lehrmittelraum	a	b	c	d	Σ								
Lager-/Abstellraum	a 1	b 13	c 2	d 33	e 1	f 10							
Schüleraufenthaltsr.	a	b	c	d	Σ	4	89						
Ganztagsbereich	a	b	c	d	Σ								
Lehrerbereich	a 1	b 15	c 1	d 40	e	f							
°	e	f	g	h									
°	i	j	k	l	Σ	2	55						
Geschäftszimmer	a 1	b 18	c	d	Σ	1	18						
Sonstige Verwaltung	a 1	b 12	c 1	d 60	e	f							
°	e	f	g	h	Σ	2	72						



Schulraumbestand im Stadtteil Kücknitz

Schulname: Schule Kücknitz		Grund- und Hauptschule				Baujahr:	
Stadtteil: Kücknitz							
Straße: Kirchplatz 7							
Raumart	Zahl	qm	Raumart	Zahl	qm		
Klassen-/Fach-/Mehrzweck-/Kursräume insg.:	28	1.618	Räume/Fläche insg. (ohne Sport u. W R/F):	50	2.110		
Klassenräume (KR) insg.:	21	1.114	Räume Nebenflächen (NF) insg.:	8	172		
Fach-/Mehrzweckräume (FR) insg.:	5	330	Informationsbereich	6	114		
Kursräume (KuR) insg.:	1	39	Lehrmittelraum (IFR)	2	58		
Aufenthaltsräume/SKG/Ganztag (AB) insg.:	1	135	Bibliothek (IFR)	1	19		
Allgemeiner Unterrichtsbereich	22	1.153	Mediothek (IFR)				
Unterrichtsraum (kleiner als 60 qm) (KR)	16	814	Lager- und Abstellraum (IFR)	3	37		
Unterrichtsraum (60 qm und größer) (KR)	5	300	Lehrer- und Verwaltungsbereich	8	206		
Mehrzweckraum (ohne Nebenflächen) (FR)			Lehrerbereich (LVR)	4	117		
Kurs-(Gruppen-)raum (KuR)	1	39	Geschäftszimmer (LVR)	1	22		
Sprachlabor/Medienraum (ohne Nebenflächen) (FR)			Sonstiger Verwaltungsbereich (LVR)	3	67		
Naturwissenschaftl., techn., musischer Bereich	5	330					
Lehr-/Übungs-/Demonstrationsraum (ohne Nebenflächen) (FR)	1	76	Sportbereich	1	189		
Hauswirtschaft (ohne Nebenflächen) (FR)	1	53	Turnhalle (SB)	1	189		
Technik-/Werkraum (ohne Nebenflächen) (FR)	1	60	Schwimmbad (SB)				
Computerfachraum (ohne Nebenflächen) (FR)	1	70	Außensportanlage (SB)				
Raum für textiles Gestalten (FR)			Weitere Räume bzw. Flächen				
Musikraum (ohne Nebenflächen) (FR)	1	71	Schulhof (W R/F)				
Kunstraum (ohne Nebenflächen) (FR)			Aula (W R/F)				
Aufenthaltsbereich, Ganztag (AB)	1	135	Forum (W R/F)				
Ganztag (AB)	1	135					
Schüleraufenthaltsraum/Ganztag (AB)							
<i>Projektgruppe BILDUNG und REGION, Bonn</i>							
Unterricht < 60 qm	a 11	b 51	c 2	d 53	e 3	f 49	
°	e	f	g	h			
°	i	j	k	l	Σ	16	814
Unterricht ≥ 60 qm	a 4	b 60	c 1	d 60	e	f	b:2 kl. Räume mit Trennwand
°	e	f	g	h			
°	i	j	k	l	Σ	5	300
Mehrzweckraum	a	b	c	d	Σ		
Materialraum	a	b	c	d	Σ		
Kurs-(Gruppen-)raum	a 1	b 39	c	d			
°	e	f	g	h			
°	i	j	k	l	Σ	1	39
Sprachlabor/Medienr.	a	b	c	d	Σ		
Lehr-/Übungs-/De-	a 1	b 76	c	d			
° monstrationsraum	e	f	g	h			
°	i	j	k	l	Σ	1	76
Sammlung+Vorber.	a 1	b 30	c 1	d 15	e	f	
°	e	f	g	h	Σ	2	45
Hauswirtschaft	a 1	b 53	c	d			
°	e	f	g	h			
°	i	j	k	l	Σ	1	53
Hauswirt. Nebenraum	a 1	b 30	c	d	Σ	1	30
Technik-/Werkraum	a 1	b 60	c	d			
°	e	f	g	h			
°	i	j	k	l	Σ	1	60
Technik Nebenraum	a 1	b 20	c 1	d 15	e	f	
°	e	f	g	h	Σ	2	35
Computerfachraum	a 1	b 70	c	d	Σ	1	70
Computer Nebenraum	a 1	b 14	c	d	Σ	1	14
Textiles Gestalten	a	b	c	d	Σ		
Musikraum	a 1	b 71	c	d	Σ	1	71
Musik Nebenraum	a 1	b 27	c	d	Σ	1	27
Kunstraum	a	b	c	d	Σ		
Kunst Nebenraum	a	b	c	d	Σ		
Weitere Nebenräume	a 1	b 21	c	d	Σ	1	21
Lehrmittelraum	a 1	b 30	c 1	d 28	e	f	a:Handarbeitsraum
°	e	f	g	h	Σ	2	58
Lager-/Abstellraum	a 2	b 11	c 1	d 15	e	f	
°	e	f	g	h	Σ	3	37
Schüleraufenthaltsr.	a	b	c	d	Σ		
Ganztagsbereich	a 1	b 135	c	d	Σ	1	135
Lehrerbereich	a 1	b 62	c 1	d 13	e 1	f 24	a:Mensa mit NR
°	e	f	g	h			
°	i	j	k	l	Σ	4	117
Geschäftszimmer	a 1	b 22	c	d	Σ	1	22
Sonstige Verwaltung	a 1	b 48	c 1	d 10	e 1	f 9	
°	e	f	g	h	Σ	3	67

Klassen-, Fach-, Kurs-, Aufenthalts-, Neben-, Informations-, Lehrer- und Verwaltungsräume

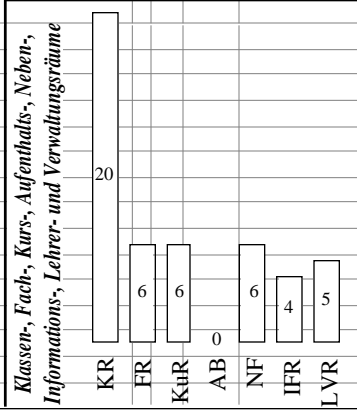


Schulraumbestand im Stadtteil Kücknitz

Schulname: Schule Roter Hahn	Grund- und Hauptschule		Baujahr:		
Stadtteil: Kücknitz					
Straße: Schneidemühlstr. 1					
Raumart	Zahl	qm	Raumart	Zahl	qm
Klassen-/Fach-/Mehrzweck-/Kursräume insg.:	32	1.739	Räume/Fläche insg. (ohne Sport u. W R/F):	47	2.066
Klassenräume (KR) insg.:	20	1.120	Räume Nebenflächen (NF) insg.:	6	96
Fach-/Mehrzweckräume (FR) insg.:	6	476	Informationsbereich	4	60
Kursräume (KuR) insg.:	6	143	Lehrmittelraum (IFR)	1	25
Aufenthaltsräume/SKG/Ganztag (AB) insg.:			Bibliothek (IFR)	1	20
Allgemeiner Unterrichtsbereich	26	1.263	Mediothek (IFR)		
Unterrichtsraum (kleiner als 60 qm) (KR)	20	1.120	Lager- und Abstellraum (IFR)	2	15
Unterrichtsraum (60 qm und größer) (KR)			Lehrer- und Verwaltungsbereich	5	171
Mehrzweckraum (ohne Nebenflächen) (FR)			Lehrerbereich (LVR)	2	75
Kurs-(Gruppen-)raum (KuR)	6	143	Geschäftszimmer (LVR)	1	20
Sprachlabor/Medienraum (ohne Nebenflächen) (FR)			Sonstiger Verwaltungsbereich (LVR)	2	76
Naturwissenschaftl., techn., musischer Bereich	6	476			
Lehr-/Übungs-/Demonstrationsraum (ohne Nebenflächen) (FR)	1	72	Sportbereich	2	472
Hauswirtschaft (ohne Nebenflächen) (FR)	1	72	Turnhalle (SB)	2	472
Technik-/Werkraum (ohne Nebenflächen) (FR)	1	72	Schwimmbad (SB)		
Computerfachraum (ohne Nebenflächen) (FR)	1	56	Außensportanlage (SB)		
Raum für textiles Gestalten (FR)			Weitere Räume bzw. Flächen		
Musikraum (ohne Nebenflächen) (FR)	1	132	Schulhof (W R/F)		
Kunstraum (ohne Nebenflächen) (FR)	1	72	Aula (W R/F)		
Aufenthaltsbereich, Ganztag (AB)			Forum (W R/F)		
Ganztag (AB)					
Schüleraufenthaltsraum/Ganztag (AB)					

Projektgruppe BILDUNG und REGION, Bonn

Unterricht < 60 qm	a 15	b 56	c	d					a: GR	Bibliothek	a	1	20
°	e 5	f 56	g	h					e:HS		b		
°	i	j	k	l		Σ	20	1.120			c		
Unterricht ≥ 60 qm	a	b	c	d					a:HS		d		
°	e	f	g	h							Σ	1	20
°	i	j	k	l		Σ				Mediothek	a		
Mehrzweckraum	a	b	c	d		Σ					b		
Materialraum	a	b	c	d		Σ					Σ		
Kurs-(Gruppen-)raum	a 1	b 23	c 1	d 20					a,b:GrS	Turnhalle	a	1	364
°	e 1	f 29	g 1	h 15	i 31	j 1	k 25		g+h:Betr. GrS		b	1	108
°	i	j	k	l		Σ	6	143			c		
Sprachlabor/Medienr.	a	b	c	d		Σ					Σ	2	472
Lehr-/Übungs-/De-	a 1	b 72	c	d						Schwimmbad	a		
°	e	f	g	h							b		
°	i	j	k	l		Σ	1	72			Σ		
Sammlung+Vorber.	a 1	b 18	c 1	d 15						Außensportanl.	a		
°	e	f	g	h		Σ	2	33			b		
Hauswirtschaft	a 1	b 72	c	d							Σ		
°	e	f	g	h						Schulhof	a		
°	i	j	k	l		Σ	1	72			b		
Hauswirt. Nebenraum	a 1	b 15	c 1	d 5		Σ	2	20			Σ		
Technik-/Werkraum	a 1	b 72	c	d						Aula	a		
°	e	f	g	h							b		
°	i	j	k	l		Σ	1	72			Σ		
Technik Nebenraum	a 1	b 23	c 1	d 20		Σ	2	43			a		
Computerfachraum	a 1	b 56	c	d		Σ	1	56		Forum	a		
Computer Nebenraum	a	b	c	d		Σ					b		
Computer Nebenraum	a	b	c	d		Σ					Σ		
Textiles Gestalten	a	b	c	d		Σ					Σ		
Musikraum	a 1	b 132	c	d		Σ	1	132	a: und Mensa				
Musik Nebenraum	a	b	c	d		Σ							
Kunstraum	a 1	b 72	c	d		Σ	1	72					
Kunst Nebenraum	a	b	c	d		Σ							
Weitere Nebenräume	a	b	c	d		Σ							
Lehrmittelraum	a 1	b 25	c	d		Σ	1	25					
Lager-/Abstellraum	a 1	b 2	c 1	d 13		Σ	2	15					
Schüleraufenthaltsr.	a	b	c	d		Σ							
Ganztagsbereich	a	b	c	d		Σ							
Lehrerbereich	a 1	b 20	c 1	d 55									
°	e	f	g	h									
°	i	j	k	l		Σ	2	75					
Geschäftszimmer	a 1	b 20	c	d		Σ	1	20					
Sonstige Verwaltung	a 1	b 56	c 1	d 20					a:Karte/Kopie HS				
°	e	f	g	h		Σ	2	76					

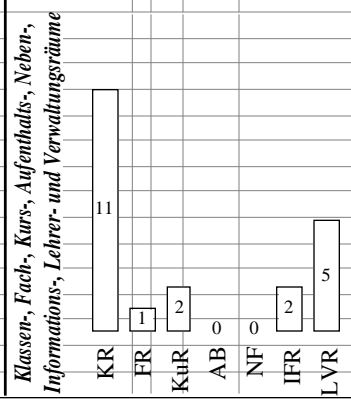


Schulraumbestand im Stadtteil Kücknitz

Schulname: Schule Utkiek		Grundschule		Baujahr:	
Stadtteil: Kücknitz					
Straße: Utkiek 22					
Raumart	Zahl	qm	Raumart	Zahl	qm
Klassen-/Fach-/Mehrzweck-/Kursräume insg.:	14	716	Räume/Fläche insg. (ohne Sport u. W R/F):	21	853
<i>Klassenräume (KR) insg.:</i>	11	611	Räume Nebenflächen (NF) insg.:		
<i>Fach-/Mehrzweckräume (FR) insg.:</i>	1	55	Informationsbereich	2	43
<i>Kursräume (KuR) insg.:</i>	2	50	Lehrmittelraum (IFR)	1	21
<i>Aufenthaltsräume/SKG/Ganztag (AB) insg.:</i>			Bibliothek (IFR)		
Allgemeiner Unterrichtsbereich	13	661	Mediothek (IFR)		
Unterrichtsraum (kleiner als 60 qm) (KR)	11	611	Lager- und Abstellraum (IFR)	1	22
Unterrichtsraum (60 qm und größer) (KR)			Lehrer- und Verwaltungsbereich	5	94
Mehrzweckraum (ohne Nebenflächen) (FR)			Lehrerbereich (LVR)	3	70
Kurs-(Gruppen-)raum (KuR)	2	50	Geschäftszimmer (LVR)		
Sprachlabor/Medienraum (ohne Nebenflächen) (FR)			Sonstiger Verwaltungsbereich (LVR)	2	24
Naturwissenschaftl., techn., musischer Bereich	1	55			
Lehr-/Übungs-/Demonstrationsraum (ohne Nebenflächen) (FR)			Sportbereich	1	114
Hauswirtschaft (ohne Nebenflächen) (FR)			Turnhalle (SB)	1	114
Technik-/Werkraum (ohne Nebenflächen) (FR)			Schwimmbad (SB)		
Computerfachraum (ohne Nebenflächen) (FR)			Außensportanlage (SB)		
Raum für textiles Gestalten (FR)			Weitere Räume bzw. Flächen		
Musikraum (ohne Nebenflächen) (FR)	1	55	Schulhof (W R/F)		
Kunstraum (ohne Nebenflächen) (FR)			Aula (W R/F)		
Aufenthaltsbereich, Ganztag (AB)			Forum (W R/F)		
Ganztag (AB)					
Schüleraufenthaltsraum/Ganztag (AB)					

Projektgruppe BILDUNG und REGION, Bonn

Unterricht < 60 qm	a	5	55	b	6	56	c	d											Bibliothek	a				
°	e			f			g	h											°	b				
°	i			j			k	l		Σ	11	611							°	c				
Unterricht ≥ 60 qm	a			b			c	d											°	d				
°	e			f			g	h											°	Σ				
°	i			j			k	l		Σ									Mediothek	a				
Mehrzweckraum	a			b			c	d		Σ									°	b				
Materialraum	a			b			c	d		Σ									°	Σ				
Kurs-(Gruppen-)raum	a	2	25	b			c	d											Turnhalle	a	1	114		
°	e			f			g	h											°	b				
°	i			j			k	l		Σ	2	50							°	c				
Sprachlabor/Medienr.	a			b			c	d		Σ									°	Σ	1	114		
Lehr-/Übungs-/De-	a			b			c	d											°	a				
°	e			f			g	h											°	b				
°	i			j			k	l		Σ									°	Σ				
Sammlung+Vorber.	a			b			c	d											Außensportanl.	a				
°	e			f			g	h		Σ									°	b				
Hauswirtschaft	a			b			c	d											°	Σ				
°	e			f			g	h											°	a				
°	i			j			k	l		Σ									°	b				
Hauswirt. Nebenraum	a			b			c	d		Σ									°	Σ				
Technik-/Werkraum	a			b			c	d											Aula	a				
°	e			f			g	h											°	b				
°	i			j			k	l		Σ									°	Σ				
Technik Nebenraum	a			b			c	d		Σ									°	a				
Computerfachraum	a			b			c	d		Σ									°	b				
Computer Nebenraum	a			b			c	d		Σ									°	Σ				
Textiles Gestalten	a			b			c	d		Σ									°	a				
Musikraum	a	1	55	b			c	d		Σ	1	55							°	b				
Musik Nebenraum	a			b			c	d		Σ									°	Σ				
Kunstraum	a			b			c	d		Σ									°	a				
Kunst Nebenraum	a			b			c	d		Σ									°	b				
Weitere Nebenräume	a			b			c	d		Σ									°	Σ				
Lehrmittelraum	a	1	21	b			c	d		Σ	1	21							°	a				
Lager-/Abstellraum	a	1	22	b			c	d		Σ	1	22							°	b				
Schüleraufenthaltsr.	a			b			c	d		Σ									°	Σ				
Ganztagsbereich	a			b			c	d		Σ									°	a				
Lehrerbereich	a	2	18	b	1	34	c	d											°	b				
°	e			f			g	h											°	Σ	3	70		
°	i			j			k	l		Σ									°	a				
Geschäftszimmer	a			b			c	d		Σ									°	b				
Sonstige Verwaltung	a	2	12	b			c	d											°	Σ				
°	e			f			g	h		Σ	2	24							°	a				

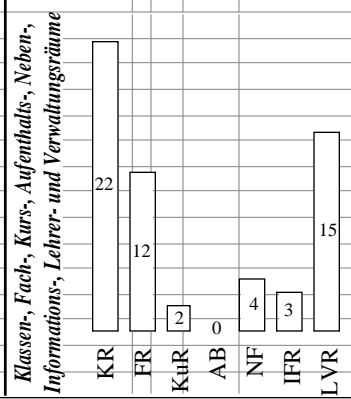


Schulraumbestand im Stadtteil Kücknitz

Schulname: Trave-Gymnasium	Gymnasium		Baujahr:		
Stadtteil: Kücknitz					
Straße: Kücknitzer Hauptstr. 26					
Raumart	Zahl	qm	Raumart	Zahl	qm
Klassen-/Fach-/Mehrzweck-/Kursräume insg.:	36	2.367	Räume/Fläche insg. (ohne Sport u. W R/F):	58	3.175
<i>Klassenräume (KR) insg.:</i>	22	1.415	Räume Nebenflächen (NF) insg.:	4	174
<i>Fach-/Mehrzweckräume (FR) insg.:</i>	12	880	Informationsbereich	3	118
<i>Kursräume (KuR) insg.:</i>	2	72	Lehrmittelraum (IFR)	2	56
<i>Aufenthaltsräume/SKG/Ganztag (AB) insg.:</i>			Bibliothek (IFR)	1	62
Allgemeiner Unterrichtsbereich	24	1.487	Mediothek (IFR)		
Unterrichtsraum (kleiner als 60 qm) (KR)	8	447	Lager- und Abstellraum (IFR)		
Unterrichtsraum (60 qm und größer) (KR)	14	968	Lehrer- und Verwaltungsbereich	15	516
Mehrzweckraum (ohne Nebenflächen) (FR)			Lehrerbereich (LVR)	11	423
Kurs-(Gruppen-)raum (KuR)	2	72	Geschäftszimmer (LVR)	1	28
Sprachlabor/Medienraum (ohne Nebenflächen) (FR)			Sonstiger Verwaltungsbereich (LVR)	3	65
Naturwissenschaftl., techn., musischer Bereich	12	880	Sportbereich	2	1.620
Lehr-/Übungs-/Demonstrationsraum (ohne Nebenflächen) (FR)	5	354	Turnhalle (SB)	2	1.620
Hauswirtschaft (ohne Nebenflächen) (FR)			Schwimmbad (SB)		
Technik-/Werkraum (ohne Nebenflächen) (FR)	1	60	Außensportanlage (SB)		
Computerfachraum (ohne Nebenflächen) (FR)	1	79	Weitere Räume bzw. Flächen	1	200
Raum für textiles Gestalten (FR)	1	80	Schulhof (W R/F)		
Musikraum (ohne Nebenflächen) (FR)	2	155	Aula (W R/F)	1	200
Kunstraum (ohne Nebenflächen) (FR)	2	152	Forum (W R/F)		
Aufenthaltsbereich					
Schüleraufenthaltsraum (AB)					
Ganztagsbereich (AB)					

Projektgruppe BILDUNG und REGION, Bonn

Unterricht < 60 qm	a 5	b 58	c 2	d 50	e 1	f 57	g	h											Bibliothek	a 1	b 62
°	e	f	g	h															°	b	
°	i	j	k	l	Σ	8	447												°	c	
Unterricht ≥ 60 qm	a 4	b 71	c 4	d 61	e 1	f 78	g 4	h 67											°	d	
°	e 1	f 94	g	h															°	Σ	1
°	i	j	k	l	Σ	14	968												°	1	62
Mehrzweckraum	a	b	c	d	Σ														Mediothek	a	
Materialraum	a	b	c	d	Σ														°	b	
°	e	f	g	h															°	Σ	
Kurs-(Gruppen-)raum	a 2	b 36	c	d															Turnhalle	a 1	b 1.215
°	e	f	g	h															°	b	405
°	i	j	k	l	Σ	2	72												°	c	
Sprachlabor/Medienr.	a	b	c	d	Σ														°	Σ	2
Lehr-/Übungs-/De-	a 1	b 57	c 3	d 76	e 1	f 69	g	h											°	a	
°	e	f	g	h															°	b	
°	i	j	k	l	Σ	5	354												°	Σ	
Sammlung+Vorber.	a 1	b 75	c 1	d 62	e	f	g	h											°	a	
°	e	f	g	h															°	b	
°	i	j	k	l	Σ	2	137												°	Σ	
Hauswirtschaft	a	b	c	d															°	a	
°	e	f	g	h															°	b	
°	i	j	k	l	Σ														°	Σ	
Hauswirt. Nebenraum	a	b	c	d	Σ														°	a	
Technik-/Werkraum	a 1	b 60	c	d															°	b	
°	e	f	g	h															°	Σ	
°	i	j	k	l	Σ	1	60												°	a	1
Technik Nebenraum	a	b	c	d	Σ														°	b	200
Computerfachraum	a 1	b 79	c	d	Σ	1	79												°	Σ	1
Computer Nebenraum	a 1	b 27	c	d	Σ	1	27												°	a	
Textiles Gestalten	a 1	b 80	c	d	Σ	1	80												°	b	
Musikraum	a 1	b 65	c 1	d 90	e	f	g	h											°	Σ	2
Musik Nebenraum	a 1	b 10	c	d	Σ	1	10												°	a	
Kunstraum	a 1	b 92	c 1	d 60	e	f	g	h											°	b	
Kunst Nebenraum	a	b	c	d	Σ														°	Σ	2
Weitere Nebenräume	a	b	c	d	Σ														°	a	
Lehrmittelraum	a 2	b 28	c	d	Σ	2	56												°	b	
Lager-/Abstellraum	a	b	c	d	Σ														°	Σ	
Schüleraufenthaltsr.	a	b	c	d	Σ														°	a	
Ganztagsbereich	a	b	c	d	Σ														°	b	
Lehrerbereich	a 3	b 10	c 1	d 15	e 1	f 15	g 1	h 1	Σ	11	423								°	Σ	1
°	e 1	f 161	g 1	h 36	i 1	j 27	k 1	l 69											°	a	
°	i 1	j 47	k	l	Σ	1	28												°	b	
Geschäftszimmer	a 1	b 28	c	d	Σ	1	28												°	Σ	3
Sonstige Verwaltung	a 2	b 22	c 1	d 21	e	f	g	h	Σ	3	65								°	a	
°	e	f	g	h	Σ	3	65												°	b	

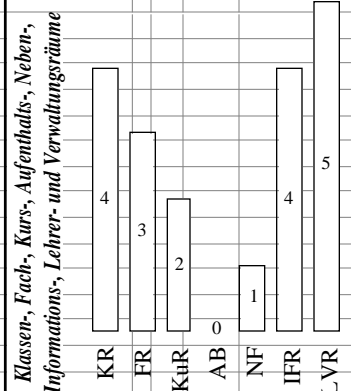


Schulraumbestand im Stadtteil Kücknitz

Schulname: Berend-Schröder-Schule	Förderschule	Baujahr:			
Stadtteil: Kücknitz	Außenstelle				
Straße: Haferkoppel 11					
Raumart	Zahl	qm	Raumart	Zahl	qm
Klassen-/Fach-/Mehrzweck-/Kursräume insg.:	9	445	Räume/Fläche insg. (ohne Sport u. W R/F):	19	713
<i>Klassenräume (KR) insg.:</i>	4	228	Räume Nebenflächen (NF) insg.:	1	48
<i>Fach-/Mehrzweckräume (FR) insg.:</i>	3	185	Informationsbereich	4	97
<i>Kursräume (KuR) insg.:</i>	2	32	Lehrmittelraum (IFR)	1	19
<i>Aufenthaltsräume/SKG/Ganztag (AB) insg.:</i>			Bibliothek (IFR)	1	18
Allgemeiner Unterrichtsbereich	6	260	Mediothek (IFR)		
Unterrichtsraum (kleiner als 60 qm) (KR)	3	168	Lager- und Abstellraum (IFR)	2	60
Unterrichtsraum (60 qm und größer) (KR)	1	60	Lehrer- und Verwaltungsbereich	5	123
Mehrzweckraum (ohne Nebenflächen) (FR)			Lehrerbereich (LVR)	2	58
Kurs-(Gruppen-)raum (KuR)	2	32	Geschäftszimmer (LVR)	1	21
Sprachlabor/Medienraum (ohne Nebenflächen) (FR)			Sonstiger Verwaltungsbereich (LVR)	2	44
Naturwissenschaftl., techn., musischer Bereich	3	185			
Lehr-/Übungs-/Demonstrationsraum (ohne Nebenflächen) (FR)			Sportbereich	1	357
Hauswirtschaft (ohne Nebenflächen) (FR)	1	56	Turnhalle (SB)	1	357
Technik-/Werkraum (ohne Nebenflächen) (FR)	1	72	Schwimmbad (SB)		
Computerfachraum (ohne Nebenflächen) (FR)			Außensportanlage (SB)		
Raum für textiles Gestalten (FR)			Weitere Räume bzw. Flächen		
Musikraum (ohne Nebenflächen) (FR)			Schulhof (W R/F)		
Kunstraum (ohne Nebenflächen) (FR)	1	57	Aula (W R/F)		
Aufenthaltsbereich			Forum (W R/F)		
Schüleraufenthaltsraum (AB)					
Ganztagsbereich (AB)					

Projektgruppe BILDUNG und REGION, Bonn

Unterricht < 60 qm	a 2	57	b 1	54	c	d							Bibliothek	a 1	18
°	e		f		g	h							°	b	
°	i		j		k	l		Σ	3	168			°	c	
Unterricht ≥ 60 qm	a 1	60	b		c	d							°	d	
°	e		f		g	h							°	Σ	1
°	i		j		k	l		Σ	1	60			Mediothek	a	
Mehrzweckraum	a		b		c	d		Σ					°	b	
Materialraum	a		b		c	d		Σ					°	Σ	
Kurs-(Gruppen-)raum	a 1	18	b 1	14	c	d							°	Σ	
°	e		f		g	h							Turnhalle	a 1	357
°	i		j		k	l		Σ	2	32			°	b	
Sprachlabor/Medienr.	a		b		c	d		Σ					°	c	
Lehr-/Übungs-/De-	a		b		c	d							°	Σ	1
° monstrationsraum	e		f		g	h							Schwimmbad	a	
°	i		j		k	l		Σ					°	b	
Sammlung+Vorber.	a		b		c	d							°	Σ	
°	e		f		g	h		Σ					Außensportanl.	a	
°	i		j		k	l							°	b	
Hauswirtschaft	a 1	56	b		c	d							°	Σ	
°	e		f		g	h							°	Σ	
°	i		j		k	l		Σ	1	56			Schulhof	a	
Hauswirt. Nebenraum	a		b		c	d		Σ					°	b	
Technik-/Werkraum	a 1	72	b		c	d							°	Σ	
°	e		f		g	h							Aula	a	
°	i		j		k	l		Σ	1	72			°	b	
Technik Nebenraum	a 1	48	b		c	d		Σ	1	48			°	Σ	
Computerfachraum	a		b		c	d		Σ					Forum	a	
Computer Nebenraum	a		b		c	d		Σ					°	b	
Textiles Gestalten	a		b		c	d		Σ					°	Σ	
Musikraum	a		b		c	d		Σ							
Musik Nebenraum	a		b		c	d		Σ							
Kunstraum	a 1	57	b		c	d		Σ	1	57					
Kunst Nebenraum	a		b		c	d		Σ							
Weitere Nebenräume	a		b		c	d		Σ							
Lehrmittelraum	a 1	19	b		c	d		Σ	1	19					
Lager-/Abstellraum	a 2	30	b		c	d		Σ	2	60					
Schüleraufenthaltsr.	a		b		c	d		Σ							
Ganztagsbereich	a		b		c	d		Σ							
Lehrerbereich	a 1	18	b 1	40	c	d									
°	e		f		g	h									
°	i		j		k	l		Σ	2	58					
Geschäftszimmer	a 1	21	b		c	d		Σ	1	21					
Sonstige Verwaltung	a 1	14	b 1	30	c	d									
°	e		f		g	h		Σ	2	44					

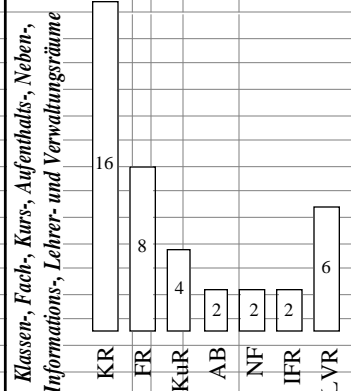


Schulraumbestand im Stadtteil Kücknitz

Schulname: Matthias-Leithoff-Schule	Schule für Körperbehinderte		Baujahr:		
Stadtteil: Kücknitz					
Straße: Haferkoppel 11					
Raumart	Zahl	qm	Raumart	Zahl	qm
Klassen-/Fach-/Mehrzweck-/Kursräume insg.:	30	1.526	Räume/Fläche insg. (ohne Sport u. W R/F):	40	1.708
Klassenräume (KR) insg.:	16	928	Räume Nebenflächen (NF) insg.:	2	37
Fach-/Mehrzweckräume (FR) insg.:	8	428	Informationsbereich	2	30
Kursräume (KuR) insg.:	4	85	Lehrmittelraum (IFR)	1	18
Aufenthaltsräume/SKG/Ganztag (AB) insg.:	2	85	Bibliothek (IFR)		
Allgemeiner Unterrichtsbereich	22	1.126	Mediothek (IFR)		
Unterrichtsraum (kleiner als 60 qm) (KR)	15	852	Lager- und Abstellraum (IFR)	1	12
Unterrichtsraum (60 qm und größer) (KR)	1	76	Lehrer- und Verwaltungsbereich	6	115
Mehrzweckraum (ohne Nebenflächen) (FR)	2	113	Lehrerbereich (LVR)	4	83
Kurs-(Gruppen-)raum (KuR)	4	85	Geschäftszimmer (LVR)	1	16
Sprachlabor/Medienraum (ohne Nebenflächen) (FR)			Sonstiger Verwaltungsbereich (LVR)	1	16
Naturwissenschaftl., techn., musischer Bereich	6	315			
Lehr-/Übungs-/Demonstrationsraum (ohne Nebenflächen) (FR)	1	57	Sportbereich	1	58
Hauswirtschaft (ohne Nebenflächen) (FR)	1	60	Turnhalle (SB)	1	58
Technik-/Werkraum (ohne Nebenflächen) (FR)	1	42	Schwimmbad (SB)		
Computerfachraum (ohne Nebenflächen) (FR)	1	18	Außensportanlage (SB)		
Raum für textiles Gestalten (FR)			Weitere Räume bzw. Flächen		
Musikraum (ohne Nebenflächen) (FR)	1	76	Schulhof (W R/F)		
Kunstraum (ohne Nebenflächen) (FR)	1	62	Aula (W R/F)		
Aufenthaltsbereich	2	85	Forum (W R/F)		
Schüleraufenthaltsraum (AB)					
Ganztagsbereich (AB)	2	85			

Projektgruppe BILDUNG und REGION, Bonn

Unterricht < 60 qm	a 1 59	b 5	c 9	d 57					Bibliothek	a			
°	e	f	g	h					°	b			
°	i	j	k	l	Σ 15	852			°	c			
Unterricht ≥ 60 qm	a 1 76	b	c	d					°	d			
°	e	f	g	h					°	Σ			
°	i	j	k	l	Σ 1	76			Mediothek	a			
Mehrzweckraum	a 1 58	b 1 55	c	d	Σ 2	113	a+b:Therapie		°	b			
Materialraum	a	b	c	d	Σ				°	Σ			
Kurs-(Gruppen-)raum	a 1 19	b 1 14	c 2 26	d			c:Therapie		°	Σ			
°	e	f	g	h					Turnhalle	a 1 58	Gymnastik		
°	i	j	k	l	Σ 4	85			°	b			
Sprachlabor/Medienr.	a	b	c	d	Σ				°	c			
Lehr-/Übungs-/De-	a 1 57	b	c	d					°	Σ 1 58			
°	e	f	g	h					Schwimmbad	a			
°	i	j	k	l	Σ 1	57			°	b			
Sammlung+Vorber.	a	b	c	d	Σ				°	Σ			
°	e	f	g	h	Σ				Außensportanl.	a			
Hauswirtschaft	a 1 60	b	c	d			a:Lehrküche		°	b			
°	e	f	g	h					°	Σ			
°	i	j	k	l	Σ 1	60			Schulhof	a			
Hauswirt. Nebenraum	a	b	c	d	Σ				°	b			
Technik-/Werkraum	a 1 42	b	c	d					°	Σ			
°	e	f	g	h					Aula	a			
°	i	j	k	l	Σ 1	42			°	b			
Technik Nebenraum	a 1 19	b	c	d	Σ 1	19			°	Σ			
Computerfachraum	a 1 18	b	c	d	Σ 1	18			Forum	a			
Computer Nebenraum	a	b	c	d	Σ				°	b			
Textiles Gestalten	a	b	c	d	Σ				°	Σ			
Musikraum	a 1 76	b	c	d	Σ 1	76							
Musik Nebenraum	a 1 18	b	c	d	Σ 1	18							
Kunstraum	a 1 62	b	c	d	Σ 1	62							
Kunst Nebenraum	a	b	c	d	Σ								
Weitere Nebenräume	a	b	c	d	Σ								
Lehrmittelraum	a 1 18	b	c	d	Σ 1	18							
Lager-/Abstellraum	a 1 12	b	c	d	Σ 1	12							
Schüleraufenthaltsr.	a	b	c	d	Σ								
Ganztagsbereich	a 1 60	b 1 25	c	d	Σ 2	85	a:Mensa						
Lehrerbereich	a 1 19	b 1 40	c 1 15	d 1 9									
°	e	f	g	h									
°	i	j	k	l	Σ 4	83							
Geschäftszimmer	a 1 16	b	c	d	Σ 1	16							
Sonstige Verwaltung	a 1 16	b	c	d									
°	e	f	g	h	Σ 1	16							

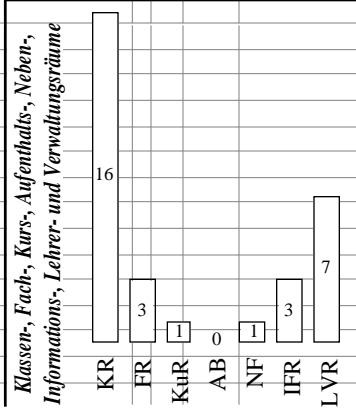


Schulraumbestand im Stadtteil Travemünde

Schulname: Schule Steenkamp	Grundschule		Baujahr:		
Stadtteil: Travemünde					
Straße: Strandweg 1					
Raumart	Zahl	qm	Raumart	Zahl	qm
Klassen-/Fach-/Mehrzweck-/Kursräume insg.:	20	1.213	Räume/Fläche insg. (ohne Sport u. W R/F):	31	1.464
Klassenräume (KR) insg.:	16	953	Räume Nebenflächen (NF) insg.:	1	5
Fach-/Mehrzweckräume (FR) insg.:	3	232	Informationsbereich	3	63
Kursräume (KuR) insg.:	1	28	Lehrmittelraum (IFR)	1	12
Aufenthaltsräume/SKG/Ganztag (AB) insg.:			Bibliothek (IFR)	1	38
Allgemeiner Unterrichtsbereich	18	1.075	Mediothek (IFR)		
Unterrichtsraum (kleiner als 60 qm) (KR)	11	603	Lager- und Abstellraum (IFR)	1	13
Unterrichtsraum (60 qm und größer) (KR)	5	350	Lehrer- und Verwaltungsbereich	7	183
Mehrzweckraum (ohne Nebenflächen) (FR)	1	94	Lehrerbereich (LVR)	2	80
Kurs-(Gruppen-)raum (KuR)	1	28	Geschäftszimmer (LVR)	1	12
Sprachlabor/Medienraum (ohne Nebenflächen) (FR)			Sonstiger Verwaltungsbereich (LVR)	4	91
Naturwissenschaftl., techn., musischer Bereich	2	138			
Lehr-/Übungs-/Demonstrationsraum (ohne Nebenflächen) (FR)			Sportbereich	1	406
Hauswirtschaft (ohne Nebenflächen) (FR)			Turnhalle (SB)	1	406
Technik-/Werkraum (ohne Nebenflächen) (FR)	1	81	Schwimmbad (SB)		
Computerfachraum (ohne Nebenflächen) (FR)	1	57	Außensportanlage (SB)		
Raum für textiles Gestalten (FR)			Weitere Räume bzw. Flächen		
Musikraum (ohne Nebenflächen) (FR)			Schulhof (W R/F)		
Kunstraum (ohne Nebenflächen) (FR)			Aula (W R/F)		
Aufenthaltsbereich, Ganztag (AB)			Forum (W R/F)		
Ganztag (AB)					
Schüleraufenthaltsraum/Ganztag (AB)					

Projektgruppe BILDUNG und REGION, Bonn

Unterricht < 60 qm	a 5	b 57	c 1	d 58	e 1	f 46	g 1	h 49			c: Betr. GrS	Bibliothek	a 1	b 38
°	e 3	f 55	g	h							e: Kita	°	b	
°	i	j	k	l					Σ 11	603		°	c	
Unterricht ≥ 60 qm	a 2	b 63	c 2	d 65	e 1	f 94	g	h				°	d	
°	e	f	g	h								°	Σ 1	38
°	i	j	k	l					Σ 5	350		Mediothek	a	
Mehrzweckraum	a 1	b 94	c	d					Σ 1	94		°	b	
Materialraum	a	b	c	d					Σ			°	Σ	
Kurs-(Gruppen-)raum	a 1	b 28	c	d								Turnhalle	a 1	406
°	e	f	g	h								°	b	
°	i	j	k	l					Σ 1	28		°	c	
Sprachlabor/Medienr.	a	b	c	d					Σ			°	Σ 1	406
Lehr-/Übungs-/De-	a	b	c	d								Schwimmbad	a	
° monstrationsraum	e	f	g	h								°	b	
°	i	j	k	l					Σ			°	Σ	
Sammlung+Vorber.	a	b	c	d								Außensportanl.	a	
°	e	f	g	h					Σ			°	b	
Hauswirtschaft	a	b	c	d								°	Σ	
°	e	f	g	h								Schulhof	a	
°	i	j	k	l					Σ			°	b	
Hauswirt. Nebenraum	a	b	c	d					Σ			°	Σ	
Technik-/Werkraum	a 1	b 81	c	d								Aula	a	
°	e	f	g	h								°	b	
°	i	j	k	l					Σ 1	81		°	Σ	
Technik Nebenraum	a 1	b 5	c	d					Σ 1	5		Forum	a	
Computerfachraum	a 1	b 57	c	d					Σ 1	57		°	b	
Computer Nebenraum	a	b	c	d					Σ			°	Σ	
Textiles Gestalten	a	b	c	d					Σ					
Musikraum	a	b	c	d					Σ					
Musik Nebenraum	a	b	c	d					Σ					
Kunstraum	a	b	c	d					Σ					
Kunst Nebenraum	a	b	c	d					Σ					
Weitere Nebenräume	a	b	c	d					Σ					
Lehrmittelraum	a 1	b 12	c	d					Σ 1	12				
Lager-/Abstellraum	a 1	b 13	c	d					Σ 1	13				
Schüleraufenthaltsr.	a	b	c	d					Σ					
Ganztagsbereich	a	b	c	d					Σ					
Lehrerbereich	a 1	b 57	c 1	d 23										
°	e	f	g	h										
°	i	j	k	l					Σ 2	80				
Geschäftszimmer	a 1	b 12	c	d					Σ 1	12				
Sonstige Verwaltung	a 2	b 13	c 1	d 54	e 1	f 11	g	h						
°	e	f	g	h					Σ 4	91				

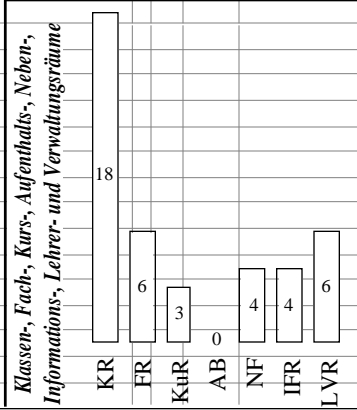


Schulraumbestand im Stadtteil Travemünde

Schulname: Stadtschule Travemünde	Grund- und Hauptschule		Baujahr:		
Stadtteil: Travemünde					
Straße: Kirchenstr. 3-5					
Raumart	Zahl	qm	Raumart	Zahl	qm
Klassen-/Fach-/Mehrzweck-/Kursräume insg.:	27	1.316	Räume/Fläche insg. (ohne Sport u. W R/F):	41	1.702
Klassenräume (KR) insg.:	18	938	Räume Nebenflächen (NF) insg.:	4	88
Fach-/Mehrzweckräume (FR) insg.:	6	332	Informationsbereich	4	132
Kursräume (KuR) insg.:	3	46	Lehrmittelraum (IFR)	2	74
Aufenthaltsräume/SKG/Ganztag (AB) insg.:			Bibliothek (IFR)	1	38
Allgemeiner Unterrichtsbereich	21	984	Mediothek (IFR)		
Unterrichtsraum (kleiner als 60 qm) (KR)	18	938	Lager- und Abstellraum (IFR)	1	20
Unterrichtsraum (60 qm und größer) (KR)			Lehrer- und Verwaltungsbereich	6	166
Mehrzweckraum (ohne Nebenflächen) (FR)			Lehrerbereich (LVR)	3	121
Kurs-(Gruppen-)raum (KuR)	3	46	Geschäftszimmer (LVR)	1	22
Sprachlabor/Medienraum (ohne Nebenflächen) (FR)			Sonstiger Verwaltungsbereich (LVR)	2	23
Naturwissenschaftl., techn., musischer Bereich	6	332			
Lehr-/Übungs-/Demonstrationsraum (ohne Nebenflächen) (FR)	1	68	Sportbereich	1	364
Hauswirtschaft (ohne Nebenflächen) (FR)	1	48	Turnhalle (SB)	1	364
Technik-/Werkraum (ohne Nebenflächen) (FR)	1	69	Schwimmbad (SB)		
Computerfachraum (ohne Nebenflächen) (FR)	1	50	Außensportanlage (SB)		
Raum für textiles Gestalten (FR)			Weitere Räume bzw. Flächen	1	265
Musikraum (ohne Nebenflächen) (FR)	1	56	Schulhof (W R/F)		
Kunstraum (ohne Nebenflächen) (FR)	1	41	Aula (W R/F)	1	265
Aufenthaltsbereich, Ganztag (AB)			Forum (W R/F)		
Ganztag (AB)					
Schüleraufenthaltsraum/Ganztag (AB)					

Projektgruppe BILDUNG und REGION, Bonn

Unterricht < 60 qm	a 2	50 b 3	53 c 1	56 d 1	55			a-e:GrS a:Betr.GrS	Bibliothek	a 1	38
°	e 1	49 f	g	h					°	b	
°	i 5	53 j 3	50 k 1	55 l 1	49	Σ 18	938	i-l:HS	°	c	
Unterricht ≥ 60 qm	a	b	c	d					°	d	
°	e	f	g	h					°	Σ 1	38
°	i	j	k	l		Σ			Mediothek	a	
Mehrzweckraum	a	b	c	d		Σ			°	b	
Materialraum	a	b	c	d		Σ			°	Σ	
Kurs-(Gruppen-)raum	a 1	20 b 1	15 c	d				a,b:GrS	Turnhalle	a 1	364
°	e 1	11 f	g	h				e:HS	°	b	
°	i	j	k	l		Σ 3	46		°	c	
Sprachlabor/Medienr.	a	b	c	d		Σ			°	Σ 1	364
Lehr-/Übungs-/De-	a 1	68 b	c	d					°	a	
° monstrationsraum	e	f	g	h					°	b	
°	i	j	k	l		Σ 1	68		°	Σ	
Sammlung+Vorber.	a 1	18 b	c	d					Außensportanl.	a	
°	e	f	g	h		Σ 1	18		°	b	
Hauswirtschaft	a 1	48 b	c	d					°	Σ	
°	e	f	g	h					Schulhof	a	
°	i	j	k	l		Σ 1	48		°	b	
Hauswirt. Nebenraum	a 1	24 b	c	d		Σ 1	24		°	Σ	
Technik-/Werkraum	a 1	69 b	c	d					Aula	a 1	265
°	e	f	g	h					°	b	
°	i	j	k	l		Σ 1	69		°	Σ 1	265
Technik Nebenraum	a 1	22 b 1	24 c	d		Σ 2	46		°	a	
Computerfachraum	a 1	50 b	c	d		Σ 1	50		°	b	
Computer Nebenraum	a	b	c	d		Σ			°	Σ	
Textiles Gestalten	a	b	c	d		Σ			Forum	a	
Musikraum	a 1	56 b	c	d		Σ 1	56		°	b	
Musik Nebenraum	a	b	c	d		Σ				Σ	
Kunstraum	a 1	41 b	c	d		Σ 1	41				
Kunst Nebenraum	a	b	c	d		Σ					
Weitere Nebenräume	a	b	c	d		Σ					
Lehrmittelraum	a 1	36 b 1	38 c	d		Σ 2	74				
Lager-/Abstellraum	a 1	20 b	c	d		Σ 1	20				
Schüleraufenthaltsr.	a	b	c	d		Σ					
Ganztagsbereich	a	b	c	d		Σ					
Lehrerbereich	a 1	27 b 1	45 c 1	49 d							
°	e	f	g	h							
°	i	j	k	l		Σ 3	121				
Geschäftszimmer	a 1	22 b	c	d		Σ 1	22				
Sonstige Verwaltung	a 1	12 b 1	11 c	d							
°	e	f	g	h		Σ 2	23				

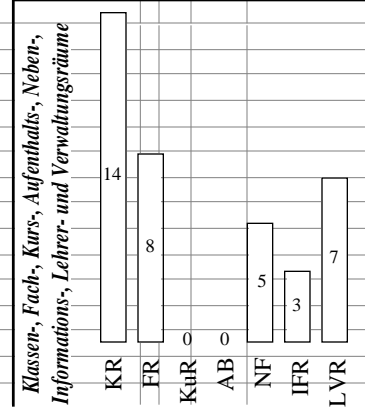


Schulraumbestand im Stadtteil Travemünde

Schulname: Realschule Travemünde	Realschule		Baujahr:			
Stadtteil: Travemünde						
Straße: Steenkamp 32						
Raumart	Zahl	qm	Raumart	Zahl	qm	
Klassen-/Fach-/Mehrzweck-/Kursräume insg.:	22	1.355	Räume/Fläche insg. (ohne Sport u. W R/F):	37	1.632	
Klassenräume (KR) insg.:	14	791	Räume Nebenflächen (NF) insg.:	5	96	
Fach-/Mehrzweckräume (FR) insg.:	8	564	Informationsbereich	3	53	
Kursräume (KuR) insg.:			Lehrmittelraum (IFR)	1	20	
Aufenthaltsräume/SKG/Ganztag (AB) insg.:			Bibliothek (IFR)	1	23	
Allgemeiner Unterrichtsbereich	14	791	Mediothek (IFR)			
Unterrichtsraum (kleiner als 60 qm) (KR)	14	791	Lager- und Abstellraum (IFR)	1	10	
Unterrichtsraum (60 qm und größer) (KR)			Lehrer- und Verwaltungsbereich	7	128	
Mehrzweckraum (ohne Nebenflächen) (FR)			Lehrerbereich (LVR)	5	107	
Kurs-(Gruppen-)raum (KuR)			Geschäftszimmer (LVR)	1	10	
Sprachlabor/Medienraum (ohne Nebenflächen) (FR)			Sonstiger Verwaltungsbereich (LVR)	1	11	
Naturwissenschaftl., techn., musischer Bereich	8	564				
Lehr-/Übungs-/Demonstrationsraum (ohne Nebenflächen) (FR)	2	137	Sportbereich	1	1.215	
Hauswirtschaft (ohne Nebenflächen) (FR)	1	70	Turnhalle (SB)	1	1.215	
Technik-/Werkraum (ohne Nebenflächen) (FR)	1	70	Schwimmbad (SB)			
Computerfachraum (ohne Nebenflächen) (FR)	1	60	Außensportanlage (SB)			
Raum für textiles Gestalten (FR)	1	68	Weitere Räume bzw. Flächen			
Musikraum (ohne Nebenflächen) (FR)	1	109	Schulhof (W R/F)			
Kunstraum (ohne Nebenflächen) (FR)	1	50	Aula (W R/F)			
Aufenthaltsbereich			Forum (W R/F)			
Schüleraufenthaltsraum (AB)						
Ganztagsbereich (AB)						

Projektgruppe BILDUNG und REGION, Bonn

Unterricht < 60 qm	a 10	59 b 1	57 c 1	51 d 1	45				Bibliothek	a 1	23	
°	e 1	48 f	g	h					°	b		
°	i	j	k	l		Σ 14	791		°	c		
Unterricht ≥ 60 qm	a	b	c	d					°	d		
°	e	f	g	h					°	Σ 1	23	
°	i	j	k	l		Σ			Mediothek	a		
Mehrzweckraum	a	b	c	d		Σ			°	b		
Materialraum	a	b	c	d		Σ			°	Σ		
Kurs-(Gruppen-)raum	a	b	c	d					Turnhalle	a 1	1.215	
°	e	f	g	h					°	b		
°	i	j	k	l		Σ			°	c		
Sprachlabor/Medienr.	a	b	c	d		Σ			°	Σ 1	1.215	
Lehr-/Übungs-/De-	a 1	69 b 1	68 c	d					Schwimmbad	a		
° monstrationsraum	e	f	g	h					°	b		
°	i	j	k	l		Σ 2	137		°	Σ		
Sammlung+Vorber.	a 1	10 b 1	17 c 1	19 d					Außensportanl.	a		
°	e	f	g	h		Σ 3	46		°	b		
Hauswirtschaft	a 1	70 b	c	d					°	Σ		
°	e	f	g	h					Schulhof	a		
°	i	j	k	l		Σ 1	70		°	b		
Hauswirt. Nebenraum	a 1	35 b	c	d		Σ 1	35		°	Σ		
Technik-/Werkraum	a 1	70 b	c	d					Aula	a		
°	e	f	g	h					°	b		
°	i	j	k	l		Σ 1	70		°	Σ		
Technik Nebenraum	a 1	15 b	c	d		Σ 1	15		Forum	a		
Computerfachraum	a 1	60 b	c	d		Σ 1	60		°	b		
Computer Nebenraum	a	b	c	d		Σ			°	Σ		
Textiles Gestalten	a 1	68 b	c	d		Σ 1	68					
Musikraum	a 1	109 b	c	d		Σ 1	109					
Musik Nebenraum	a	b	c	d		Σ						
Kunstraum	a 1	50 b	c	d		Σ 1	50					
Kunst Nebenraum	a	b	c	d		Σ						
Weitere Nebenräume	a	b	c	d		Σ						
Lehrmittelraum	a 1	20 b	c	d		Σ 1	20					
Lager-/Abstellraum	a 1	10 b	c	d		Σ 1	10					
Schüleraufenthaltsr.	a	b	c	d		Σ						
Ganztagsbereich	a	b	c	d		Σ						
Lehrerbereich	a 2	15 b 1	14 c 1	39 d 1	24							
°	e	f	g	h								
°	i	j	k	l		Σ 5	107					
Geschäftszimmer	a 1	10 b	c	d		Σ 1	10					
Sonstige Verwaltung	a 1	11 b	c	d								
°	e	f	g	h		Σ 1	11					



Schulraumprogramme

Raumprogramm-Richtwerte für allgemeinbildende Schulen und Sonderschulen °						<i>kursiv = Zügigkeitserweiterung Projektgruppe</i>							
Raumart	Züge/Zahl der Räume						Züge/Quadratmeter						
	1	2	3	4	5	6	1	2	3	4	5	6	
Grundschule	5	9	13	18	22		Σ qm:	508	768	1.040	1.397	1.663	
Unterrichtsraum*	4	8	12	16	20		Unterrichts. in qm:	236	472	708	944	1.180	
Mehrzweck/Technik	1	1	1	2	2		Gruppenr. in qm:	44	44	66	88	88	
							Mehrzweck-/Werkr. in qm:	80	80	80	171	193	
							weitere Räume in qm:	148	172	186	194	202	
Hauptschule	12	17	24	29			Σ qm:	1.122	1.435	1.920	2.237		
Unterrichtsraum*	5	10	15	20			Unterrichts. in qm:	286	572	858	1.144		
Fachraum	7	7	9	9			Gruppenr. in qm:	44	44	66	88		
davon: Naturwissenschaften	1	1	2	2			Fachr. in qm:	592	614	774	774		
Technik	1	1	1	1			weitere Räume in qm:	200	205	222	231		
Musik	1	1	1	1									
Kunst	1	1	1	1									
Textillehre			1	1									
Hauswirtschaft	2	2	2	2									
Informatik	1	1	1	1									
Realschule		21	28	37	48		Σ qm:	1.798	2.242	2.883	3.683		
Unterrichtsraum*		12	18	24	30		Unterrichts. in qm:		672	1.008	1.344	1.680	
Fachraum		9	10	13	18		Gruppenr. in qm:		44	66	88	110	
davon: Naturwissenschaften		2	3	5	8		Fachr. in qm:		796	865	1.138	1.560	
Technik		1	1	1	1		weitere Räume in qm:		286	303	313	333	
Musik		1	1	2	2								
Kunst		1	1	1	2								
Textillehre		1	1	1	1								
Hauswirtschaft		2	2	2	2								
Informatik		1	1	1	2								
Gymnasium		35	51	63	75	88	Σ qm:	2.784	3.824	4.564	5.275	6.027	
Unterrichtsraum**		25	36	47	58	69	Unterrichts. usw. in qm:		1.153	1.714	2.249	2.784	3.319
Fachraum		10	15	16	17	19	Fachr. in qm:		1.122	1.548	1.698	1.837	2.019
davon: Naturwissenschaften		4	7	8	8	8	weitere Räume in qm:		509	562	617	654	689
Technik		1	1	1	1	1							
Musik		1	2	2	2	3							
Kunst		1	2	2	2	3							
Textillehre		1	1	1	1	1							
Lichtbild		1	1	1	1	1							
Informatik		1	1	1	2	2							
Gesamtschule			39	55	66	75	Σ qm:		3.229	4.408	5.110	5.647	
Unterrichtsraum**			27	37	46	53	Unterrichts. usw. in qm:			1.337	1.829	2.302	2.666
Fachraum			12	18	20	22	Fachr. in qm:			1.327	1.939	2.132	2.270
davon: Naturwissenschaften			3	6	6	8	weitere Räume in qm:			565	640	676	711
Technik			1	2	3	3							
Musik			1	2	2	2							
Kunst			1	2	2	2							
Textillehre			1	1	1	1							
Lichtbild			1	1	1	1							
Hauswirtschaft			2	2	2	2							
Informatik			1	1	2	2							
Ganztagsbereich bei GT-Gesamtschule			6	6	6	6	Σ qm:		511	561	611	661	
Mensa/Hörsaal/Freizeit			2	2	2	2	Unterrichts. usw. in qm:			349	399	449	499
Küche/Verwaltung/Brennraum			4	4	4	4	Fachr. in qm:			162	162	162	162
Schule für Lernbehinderte	16	24					Σ qm:	1.105	1.500				
Unterrichtsraum*	8	16					Unterrichts. in qm:	336	672				
Fachraum	8	8					Gruppenr. in qm:	64	128				
							Fachr. in qm:	495	490				
							weitere Räume in qm:	210	210				
Schule für Geistigbehinderte	23	39					Σ qm:	1.163	1.826				
Unterrichtsraum*	16	32					Unterrichts. in qm:	648	1.296				
Fachraum	7	7					Fachr. in qm:	286	286				
							weitere Räume in qm:	229	244				

° Min. f Bildung, Wiss., Forschung u Kultur, Raumprogramm-Richtwerte 2002
* zzgl. Gruppenräume ** incl. Gruppen-, Kurs-, AG- und Aufenthaltsräume

Projektgruppe BILDUNG und REGION, Bonn

Schulraumprogramme

Raumprogramm-Richtwerte für allgemeinbildende Schulen und Sonderschulen*											Grundschule				
Raumart	Räume/qm/qm Σ										Fortschreibung 5. Zug: Projektgruppe				
	Züge		1		2		3		4		5				
	qm insg.:		508		768		1.040		1.397		1.663				
Unterrichtsraum	4	59	236	8	59	472	12	59	708	16	59	944	20	59	1.180
Gruppenraum	2	22	44	2	22	44	3	22	66	4	22	88	4	22	88
Mehrzweckraum	1		80	1		80	1		80	1		80	1		80
Mehrzweckraum	1	69	69	1	69	69	1	69	69	1	69	69	1	69	69
Nebenraum	1	11	11	1	11	11	1	11	11	1	11	11	1	11	11
Technik										1		91	1		113
Werkraum										1	69	69	1	69	69
Maschinenraum										1	11	11	1	22	22
Materialraum										1	11	11	1	22	22
weitere Räume	9		148	10		172	10		186	10		194	10		202
Schulleitung	1	16	16	1	16	16	1	16	16	1	16	16	1	16	16
Stellv. Schulleitung					1	12	1	12	12	1	12	12	1	12	12
Geschäftszimmer	1	22	22	1	22	22	1	22	22	1	22	22	1	22	22
Lehrmittelraum	1	22	22	1	22	22	1	22	22	1	22	22	1	22	22
Elternsprechzimmer	1	11	11	1	11	11	1	11	11	1	11	11	1	11	11
Kranken-/Arztzimmer	1	16	16	1	16	16	1	16	16	1	16	16	1	16	16
Lehrerzimmer u. -bücherei	1	16	16	1	28	28	1	42	42	1	50	50	1	58	58
Schülerbücherei	1	22	22	1	22	22	1	22	22	1	22	22	1	22	22
Raumpflegepersonal	1	11	11	1	11	11	1	11	11	1	11	11	1	11	11
Hausmeisterraum	1	12	12	1	12	12	1	12	12	1	12	12	1	12	12

* Min f Bildung, Wissenschaft, Forschung u Kultur, Raumprogramm-Richtwerte 2002 Sport: 1 Einheit für 10-12 Klassen
 Sporthalle: 15x27 HM-Wohnung 80qm Projektgruppe BILDUNG und REGION, Bonn

Raumprogramm-Richtwerte für allgemeinbildende Schulen und Sonderschulen*											Hauptschule				
Raumart	Räume/qm/qm Σ														
	Züge		1		2		3		4						
	qm insg.:		1.122		1.435		1.920		2.237						
Unterrichtsraum	5		286	10		572	15		858	20		1.144			
Unterrichtsraum	4	59	236	8	59	472	12	59	708	16	59	944			
Unterrichtsraum	1	50	50	2	50	100	3	50	150	4	50	200			
Gruppenraum	2	22	44	2	22	44	3	22	66	4	22	88			
Fachräume	7		592	7		614	9		774	9		774			
Naturwissenschaften	1		91	1		113	2		182	2		182			
Übungsraum	1	69	69	1	69	69	2	69	138	2	69	138			
Vorbereitungs- und Sammlungsraum	1	22	22	2	22	44	2	22	44	2	22	44			
Technik	1		113	1		113	1		113	1		113			
Werkraum	1	69	69	1	69	69	1	69	69	1	69	69			
Maschinenraum	1	22	22	1	22	22	1	22	22	1	22	22			
Materialraum	1	22	22	1	22	22	1	22	22	1	22	22			
Musik	1		91	1		91	1		91	1		91			
Musikraum	1	69	69	1	69	69	1	69	69	1	69	69			
Nebenraum	1	22	22	1	22	22	1	22	22	1	22	22			
Kunst	1		91	1		91	1		91	1		91			
Zeichenraum	1	69	69	1	69	69	1	69	69	1	69	69			
Nebenraum	1	22	22	1	22	22	1	22	22	1	22	22			
Textillehre										1		91	1		91
Handarbeitsraum										1	69	69	1	69	69
Nebenraum										1	22	22	1	22	22
Hauswirtschaft	2		126	2		126	2		126	2		126			126
Lehrküche	1	67	67	1	67	67	1	67	67	1	67	67			67
EBraum	1	42	42	1	42	42	1	42	42	1	42	42			42
Garderobenraum	1	12	12	1	12	12	1	12	12	1	12	12			12
Speisekammer	1	5	5	1	5	5	1	5	5	1	5	5			5
Informatik	1		80	1		80	1		80	1		80			80
Computerraum	1	69	69	1	69	69	1	69	69	1	69	69			69
Nebenraum	1	11	11	1	11	11	1	11	11	1	11	11			11
weitere Räume	11		200	11		205	11		222	11		231			
Schulleitung	1	16	16	1	16	16	1	16	16	1	16	16			16
Stellv. Schulleitung	1	12	12	1	12	12	1	12	12	1	12	12			12
Geschäftszimmer	1	22	22	1	22	22	1	22	22	1	22	22			22
Lehrmittelraum	1	22	22	1	22	22	1	22	22	1	22	22			22
Archivraum	1	22	22	1	22	22	1	22	22	1	22	22			22
Elternsprechzimmer	1	11	11	1	11	11	1	11	11	1	11	11			11
Kranken-/Arztzimmer	1	16	16	1	16	16	1	16	16	1	16	16			16
Lehrerzimmer/-bücherei	1	28	28	1	33	33	1	50	50	1	59	59			59
Schülerbücherei	1	28	28	1	28	28	1	28	28	1	28	28			28
Raumpflegepersonal	1	11	11	1	11	11	1	11	11	1	11	11			11
Hausmeisterraum	1	12	12	1	12	12	1	12	12	1	12	12			12
Hausmeisterwohnung (80qm) n. Bedarf															

* Min f Bildung, Wissenschaft, Forschung u Kultur, Raumprogramm-Richtwerte 2002 Sport: 1 Übungsfläche à 10-12 Klassen
 bei 1- u. 2-zügiger HS Textillehre und Kunst kombiniert Projektgruppe BILDUNG und REGION, Bonn
 Zahl der Fachräume ohne Nebenräume

Schulraumprogramme

Raumprogramm-Richtwerte für allgemeinbildende Schulen und Sonderschulen*										Realschule		
Raumart	Räume/qm/qm Σ											
	Züge		2		3		4		5			
	qm insg.:		1.798		2.242		2.883		3.683			
Unterrichtsraum	12	672	18	1.008	24	1.344	30	1.680				
Unterrichtsraum	8	59	472	12	59	708	16	59	944	20	59	1.180
Unterrichtsraum	4	50	200	6	50	300	8	50	400	10	50	500
Gruppenraum	2	22	44	3	22	66	4	22	88	5	22	110
Fachräume	9	796	10	865	13	1.138	18	1.560				
Naturwissenschaften	2	204	3	273	5	455	8	728				
Physik	1	91	1	91	2	182	3	273				
Übungsraum	1	69	69	1	69	69	2	69	138	3	69	207
Vorbereitungs- und Sammlungsraum	1	22	22	1	22	22	2	22	44	3	22	66
Chemie	1	91	1	91	1	91	2	182				
Übungsraum	1	69	69	1	69	69	1	69	69	2	69	138
Vorbereitungs- und Sammlungsraum	1	22	22	1	22	22	1	22	22	2	22	44
Biologie	1	22	1	91	2	182	3	273				
Übungsraum	1	69	69	1	69	69	2	69	138	3	69	207
Vorbereitungs- und Sammlungsraum	1	22	22	1	22	22	2	22	44	3	22	66
Technik	1	113	1	113	1	113	1	113				
Werkraum	1	69	69	1	69	69	1	69	69	1	69	69
Maschinenraum	1	22	22	1	22	22	1	22	22	1	22	22
Materialraum	1	22	22	1	22	22	1	22	22	1	22	22
Musik	1	91	1	91	2	182	2	182				
Musikraum	1	69	69	1	69	69	2	69	138	2	69	138
Nebenraum	1	22	22	1	22	22	2	22	44	2	22	44
Kunst	1	91	1	91	1	91	2	182				
Zeichenraum	1	69	69	1	69	69	1	69	69	2	69	138
Nebenraum	1	22	22	1	22	22	1	22	22	1	22	22
Textillehre	1	91	1	91	1	91	1	91				
Handarbeitsraum	1	69	69	1	69	69	1	69	69	1	69	69
Nebenraum	1	22	22	1	22	22	1	22	22	1	22	22
Hauswirtschaft	2	126	2	126	2	126	2	126				
Lehrküche	1	67	67	1	67	67	1	67	67	1	67	67
Eßraum	1	42	42	1	42	42	1	42	42	1	42	42
Garderobenraum	1	12	12	1	12	12	1	12	12	1	12	12
Speisekammer	1	5	5	1	5	5	1	5	5	1	5	5
Informatik	1	80	1	80	1	80	2	160				
Computerraum	1	69	69	1	69	69	1	69	69	2	69	138
Nebenraum	1	11	11	1	11	11	1	11	11	2	11	22
weitere Räume	13	286	13	303	13	313	13	333				
Schulleitung	1	16	16	1	16	16	1	16	16	1	16	16
Stellv. Schulleitung	1	14	14	1	14	14	1	14	14	1	14	14
Geschäftszimmer	1	22	22	1	22	22	1	22	22	1	22	22
Lehrmittelraum	1	22	22	1	22	22	1	22	22	1	22	22
Elternsprechzimmer	1	11	11	1	11	11	1	11	11	1	11	11
Kranken-/Arztzimmer	1	16	16	1	16	16	1	16	16	1	16	16
Lehrerzimmer	1	42	42	1	59	59	1	69	69	1	89	89
Lehrerbücherei	1	28	28	1	28	28	1	28	28	1	28	28
Schülerbücherei	1	28	28	1	28	28	1	28	28	1	28	28
Schülervertretung	1	22	22	1	22	22	1	22	22	1	22	22
Raumpflegepersonal	1	11	11	1	11	11	1	11	11	1	11	11
Hausmeisterraum	1	12	12	1	12	12	1	12	12	1	12	12
Hausmeisterwohnung (80qm) n. Bedarf												
Raum Fahr Schüler	1	42	42	1	42	42	1	42	42	1	42	42

* Min f Bildung, Wissenschaft, Forschung u Kultur, Raumprogramm-Richtwerte 2002
bei 2-zügiger RS Biologie und Chemie kombiniert Sport: 1 Übungsfläche à 10-12 Klassen
Zahl der Fachräume ohne Nebenräume Projektgruppe BILDUNG und REGION, Bonn

Schulraumprogramme

Raumprogramm-Richtwerte für allgemeinbildende Schulen und Sonderschulen*											Gymnasium				
Raumart	Räume/qm/qm		Σ		Fortschreibung 2. und 6. Zug: Projektgruppe										
	Züge	2	3	4	5	6	7	8	9	10					
qm insg.:		2.784	3.824	4.564	5.275	6.027									
Unterrichtsraum	25	1.153	36	1.714	47	2.249	58	2.784	69	3.319					
Sek. I	15	771	23	1.173	29	1.509	35	1.845	41	2.181					
Klassenraum	8	59	472	12	59	708	16	59	944	20	59	1.180	24	59	1.416
Klassenraum	4	50	200	6	50	300	8	50	400	10	50	500	12	50	600
Arbeitsgemeinschaftsraum	3	33	99	5	33	165	5	33	165	5	33	165	5	33	165
Sek. II	10	382	13	541	18	740	23	939	28	1.138					
Klassenraum	1	59	59	2	59	118	2	59	118	2	59	118	2	59	118
Klassen-/Gruppenraum	1	50	50	3	50	150	5	50	250	7	50	350	9	50	450
Gruppenraum	7	33	231	7	33	231	10	33	330	13	33	429	16	33	528
Aufenthaltsraum	1	42	42	1	42	42	1	42	42	1	42	42	1	42	42
Fachräume	10	1.122	15	1.548	16	1.698	17	1.837	19	2.019					
Naturwissenschaften	4	548	7	814	8	942	8	1.001	8	1.001					
Physik	1	194	2	263	3	391	3	391	3	391					
Übungsraum	1	69	69	2	69	138	3	69	207	3	69	207	3	69	207
Vorbereitungsraum	1	33	33	1	33	33	1	33	33	1	33	33	1	33	33
Sammlungsraum	1	59	59	1	59	59	1	59	59	1	59	59	1	59	59
Vorbereitung und Sammlung															
Dunkelraum	1	22	22	1	22	22	1	22	22	1	22	22	1	22	22
strahlensicherer Raum	1	11	11	1	11	11	1	11	11	1	11	11	1	11	11
Chemie	1	144	2	213	2	213	2	213	2	213					
Übungsraum	1	69	69	2	69	138	2	69	138	2	69	138	2	69	138
Vorbereitungsraum	1	22	22	1	22	22	1	22	22	1	22	22	1	22	22
Sammlung	1	42	42	1	42	42	1	42	42	1	42	42	1	42	42
Säureraum	1	11	11	1	11	11	1	11	11	1	11	11	1	11	11
Biologie	2	210	3	338	3	338	3	397	3	397					
Übungsraum	2	69	138	3	69	207	3	69	207	3	69	207	3	69	207
Vorbereitungsraum	1	22	22	1	22	22	1	22	22	1	22	22	1	22	22
Sammlung	1	50	50	1	50	50	1	50	50	1	50	50	1	50	50
Vorbereitungs- u Sammlungsraum															
Technik	1	113	1	113	1	113	1	113	1	113					
Werkraum	1	69	69	1	69	69	1	69	69	1	69	69	1	69	69
Maschinenraum	1	22	22	1	22	22	1	22	22	1	22	22	1	22	22
Materialraum	1	22	22	1	22	22	1	22	22	1	22	22	1	22	22
Musik	1	91	2	182	2	182	2	182	3	273					
Musikraum	1	69	69	2	69	138	2	69	138	2	69	138	3	69	207
Nebenraum	1	22	22	2	22	44	2	22	44	2	22	44	3	22	66
Kunst	1	129	2	198	2	220	2	220	3	311					
Zeichenraum	1	69	69	2	69	138	2	69	138	2	69	138	3	69	207
Nebenraum	1	22	22	1	22	22	2	22	44	2	22	44	3	22	66
Fotolabor	1	22	22	1	22	22	1	22	22	1	22	22	1	22	22
Druckraum	1	16	16	1	16	16	1	16	16	1	16	16	1	16	16
Textillehre	1	80	1	80	1	80	1	80	1	80					
Handarbeitsraum	1	69	69	1	69	69	1	69	69	1	69	69	1	69	69
Nebenraum	1	11	11	1	11	11	1	11	11	1	11	11	1	11	11
Lichtbild	1	81	1	81	1	81	1	81	1	81					
Lichtbildr./Medien (zuzügl. Erdk.)	1	59	59	1	59	59	1	59	59	1	59	59	1	59	59
Nebenraum	1	22	22	1	22	22	1	22	22	1	22	22	1	22	22
Informatik	1	80	1	80	1	80	2	160	2	160					
Computerraum	1	69	69	1	69	69	1	69	69	2	69	138	2	69	138
Nebenraum	1	11	11	1	11	11	1	11	11	2	11	22	2	11	22
weitere Räume	18	509	19	562	19	617	19	654	19	689					
OSTD Zimmer	1	16	16	1	16	16	1	16	16	1	16	16	1	16	16
StD Zimmer	2	14	28	3	14	42	3	14	42	3	14	42	3	14	42
Geschäftszimmer	1	22	22	1	22	22	1	22	22	1	22	22	1	22	22
Lehrmittelraum	1	22	22	1	22	22	1	22	22	1	22	22	1	22	22
Archivraum	1	22	22	1	22	22	1	22	22	1	22	22	1	22	22
Elternsprechzimmer	1	11	11	1	11	11	1	11	11	1	11	11	1	11	11
Kranken-/Arztzimmer	1	16	16	1	16	16	1	16	16	1	16	16	1	16	16
Hilfsbücherei (Lernm.)	1	50	50	1	69	69	1	89	89	1	100	100	1	110	110
Oberstufenbücherei	1	59	59	1	59	59	1	59	59	1	59	59	1	59	59
Lehrerstützpunkte/-zimmer	1	59	59	1	79	79	1	114	114	1	140	140	1	165	165
Lehrerarbeitszimmer	1	33	33	1	33	33	1	33	33	1	33	33	1	33	33
Lehrerbücherei	1	42	42	1	42	42	1	42	42	1	42	42	1	42	42
Schülerbücherei	1	42	42	1	42	42	1	42	42	1	42	42	1	42	42
Schülervertretung	1	22	22	1	22	22	1	22	22	1	22	22	1	22	22
Raumpflegepersonal	1	11	11	1	11	11	1	11	11	1	11	11	1	11	11
Hausmeisterraum	1	12	12	1	12	12	1	12	12	1	12	12	1	12	12
Hausmeisterwoh. (80qm) n. Bedarf															
Raum Fahr Schüler	1	42	42	1	42	42	1	42	42	1	42	42	1	42	42

* Min f Bildung, Wissenschaft, Forschung u Kultur, Raumprogramm-Richtwerte 2002 Sport: 1 Übungsfläche à 10-12 Klassen
Zahl der Fachräume ohne Nebenräume

Projektgruppe BILDUNG und REGION, Bonn

Schulraumprogramme

Raumprogramm-Richtwerte für allgemeinbildende Schulen und Sonderschulen*										Gesamtschule	
Raumart	Züge	Räume/qm/qm	Räume/qm/qm	Σ						Fortschreibung 6. Zug: Projektgruppe	
	qm insg.:	2	3	4	5	6	7				
Unterrichtsraum			3.229	37	4.408	5.110	5.647			6.107	
Sek. I			1.120	30	1.829	2.302	2.666			3.080	
Klassenraum		12	59	708	16	59	944	20	59	1.180	24
Klassenraum		6	50	300	8	50	400	10	50	500	12
Arbeitsgemeinschaftsraum		4	28	112	6	28	168	7	28	196	8
Sek. II			217	7	317	9	426			476	
Klassenraum		1	59	59	1	59	59	2	59	118	2
Klassen-/Gruppenraum		1	50	50	3	50	150	4	50	200	4
Gruppenraum		2	33	66	2	33	66	2	33	66	2
Aufenthaltsraum		1	42	42	1	42	42	1	42	42	1
Fachräume			1.327	18	1.939	2.132	2.270			2.270	
Naturwissenschaften			471	6	788	6	788			926	8
Physik			157	2	281	2	281			350	3
Übungsraum		1	69	69	2	69	138	2	69	138	3
Vorbereitungsraum		1	22	22	2	22	44	2	22	44	2
Sammlung		1	33	33	2	33	66	2	33	66	2
Dunkelraum		1	22	22	1	22	22	1	22	22	1
strahlensicherer Raum		1	11	11	1	11	11	1	11	11	1
Chemie			135	2	259	2	259			259	2
Übungsraum		1	69	69	2	69	138	2	69	138	2
Vorbereitungsraum		1	22	22	2	22	44	2	22	44	2
Sammlung		1	33	33	2	33	66	2	33	66	2
Säureraum		1	11	11	1	11	11	1	11	11	1
Biologie			179	2	248	2	248			317	3
Übungsraum		1	69	69	2	69	138	2	69	138	3
Vorbereitungsraum		2	22	44	2	22	44	2	22	44	2
Sammlung		2	33	66	2	33	66	2	33	66	2
Technik			113	2	226	3	339			339	3
Werkraum		1	69	69	2	69	138	3	69	207	3
Maschinenraum		1	22	22	2	22	44	3	22	66	3
Materialraum		1	22	22	2	22	44	3	22	66	3
Musik			91	2	182	2	182			182	2
Musikraum		1	69	69	2	69	138	2	69	138	2
Nebenraum		1	22	22	2	22	44	2	22	44	2
Kunst			129	2	220	2	220			220	2
Zeichenraum		1	69	69	2	69	138	2	69	138	2
Nebenraum		1	22	22	2	22	44	2	22	44	2
Fotolabor		1	22	22	1	22	22	1	22	22	1
Druckraum		1	16	16	1	16	16	1	16	16	1
Textillehre			91	1	91	1	91			91	1
Handarbeitsraum		1	69	69	1	69	69	1	69	69	1
Nebenraum		1	22	22	1	22	22	1	22	22	1
Lichtbild			81	1	81	1	81			81	1
Lichtbildr./Medien (zuzügl. Erdk.)		1	59	59	1	59	59	1	59	59	1
Nebenraum		1	22	22	1	22	22	1	22	22	1
Hauswirtschaft			144	2	144	2	144			144	2
Lehrküche		1	67	67	1	67	67	1	67	67	1
Elßraum		1	42	42	1	42	42	1	42	42	1
Garderobenraum		1	12	30	1	12	30	1	12	30	1
Speisekammer		1	5	5	1	5	5	1	5	5	1
Informatik			80	1	80	2	160			160	2
Computerraum		1	69	69	1	69	69	2	69	138	2
Nebenraum		1	11	11	1	11	11	2	11	22	2
Hörsaal als Mehrzweckraum			127	1	127	1	127			127	1
weitere Räume			565	23	640	23	676			711	24
Schulleitung		1	16	16	1	16	16	1	16	16	1
Stellv. Schulleitung		1	14	14	1	14	14	1	14	14	1
Stufenleitung		2	14	28	2	14	28	2	14	28	3
Oberstufenleitung		1	14	14	1	14	14	1	14	14	1
Beratungslehrkraft		1	14	14	1	14	14	1	14	14	1
Koordinator/in		1	14	14	1	14	14	1	14	14	1
Geschäftszimmer		1	22	22	1	22	22	1	22	22	1
Lehrmittelraum		1	22	22	1	22	22	1	22	22	1
Archivraum		1	22	22	1	22	22	1	22	22	1
Elternsprechzimmer		1	11	11	1	11	11	1	11	11	1
Kranken-/Arztzimmer		1	16	16	1	16	16	1	16	16	1
Bibliothek mit Bücherstellfläche		1	69	69	1	69	69	1	69	69	1
Katalograum	Informationszentrum	1	11	11	1	11	11	1	11	11	1
Oberstufenbücherei	Informationszentrum	1	50	50	1	50	50	1	50	50	1
Lehrerstützpunkt/-zimmer	Informationszentrum	1	79	79	1	114	114	1	140	140	1
Einzelarbeitsplätze Sch+L (je 2 qm)	Informationszentrum	1	20	20	1	30	30	1	40	40	1
Lehrerbücherei	Informationszentrum	1	28	28	1	28	28	1	28	28	1
Schülerbücherei	Informationszentrum	1	28	28	1	28	28	1	28	28	1
Schülervertretung	Informationszentrum	1	22	22	1	22	22	1	22	22	1
Raumpflegepersonal		1	11	11	1	11	11	1	11	11	1
Hausmeisterw. (80qm)		1	12	12	1	12	12	1	12	12	1
Raum Fahrschüler		1	42	42	1	42	42	1	42	42	1

* Min f Bildung, Wissenschaft, Forschung u Kultur, Raumprogramm-Richtwerte 2002

Sport: 1 Übungsfläche à 10-12 Klassen

Schulraumprogramme

Raumprogramm-Richtwerte für allgemeinbildende Schulen und Sonderschulen*										Ganztagsschule	
Raumart	Räume/qm/qm Σ				Fortschreibung 6. Zug: Projektgruppe						
	Züge 3		4		5		6		6		
	qm insg.:		qm insg.:		qm insg.:		qm insg.:		qm insg.:		
Ganztagsbereich bei Ganztags-Gesamtschule	6	511	6	561	6	611	6	661	6	661	
Mensa	1	250	250	1	300	300	1	350	350	1	400
Wirtschaftsräume											
(Personal, Büro, Küche, Tiefkühlraum)	1	99	99	1	99	99	1	99	99	1	99
Räume für Freizeitaktivitäten	1	99	99	1	99	99	1	99	99	1	99
Raum für Freizeitleitung	1	14	14	1	14	14	1	14	14	1	14
Raum für pädagogisches Personal	1	16	16	1	16	16	1	16	16	1	16
Brenn- und Tonraum einschl. Nebenraum	1	33	33	1	33	33	1	33	33	1	33

* Min f Bildung, Wissenschaft, Forschung u Kultur, Raumprogramm-Richtwerte 2002 *auch für Betreuungsschule
für alle Schularten: Obergrenze, in Verhältnis zu Schulgröße zu stellen Projektgruppe BILDUNG und REGION, Bonn

Raumprogramm-Richtwerte für allgemeinbildende Schulen und Sonderschulen* Fortschreib. 2. Zug: Projektgruppe											
Raumart	Schule für Lernbehinderte					Schule f Geistigbehinderte					
	Züge 1'		2'		2*		1*		2*		
	qm insg.:		qm insg.:		qm insg.:		qm insg.:		qm insg.:		
Unterrichtsraum	8	336	16	672	16	648	32	1.296	16	1.296	
Klassenraum	8	42	336	16	42	672	4	50	200	8	50
Klassen- und Gruppenräume mit Ruhezone							8	42	336	16	42
Klassen- und Gruppenräume mit Ruhezone							3	28	84	6	28
Kursunterricht (zugl. Musik/Psychomotorik)							1	28	28	2	28
Flächen f lebenspraktischen U. (Wohnzimmer)											
Gruppenraum	4	16	64	8	16	128	7	286	7	286	
Fachräume	8	495	8	490	7	286	7	286	7	286	
Naturwissenschaften	1	87	1	87	1	87	1	87	1	87	
Naturwissenschaftlicher Raum (Anschauungsraum)	1	59	59	1	59	59					
Vorbereitungs- und Sammlungsraum	1	28	28	1	28	28					
Werken	1	103	1	103	3	170	3	170	3	170	
Werkraum	1	59	59	1	59	59					
Werkraum (je 1 für Textil, Holz, Ton)							3	42	126	3	42
Maschinenraum	1	22	22	1	22	22	1	22	22	1	22
Materialraum	1	22	22	1	22	22	1	22	22	1	22
Musik/Psychomotorik	1	62	1	62	1	62	1	62	1	62	
Musik/Psychomotorik	1	50	50	1	50	50					
Nebenraum	1	12	12	1	12	12					
Matsch- u Sandraum oder Snoozel-Raum	1	33	33	1	33	33	1	33	1	33	
Textillehre/Kunst	1	62	1	62	1	62	1	62	1	62	
Textiles Werken/Kunst	1	50	50	1	50	50					
Nebenraum	1	12	12	1	12	12					
Sprachheilambulatorium/Förderunterri	1	22	22	1	22	22	1	28	28	1	28
Therapieraum	2	117	2	112	2	112	2	55	2	55	
Hauswirtschaft	1	67	1	67	1	67	1	42	42	1	42
Lehrküche (qm bis zu ...)	1	33	33	1	33	33					
Eßraum (qm bis zu ...)											
Speisesaal (teilbar), zugleich Gemeinschaftsraum											
Garderobenraum	1	12	12	1	12	12	1	8	8	1	8
Speisekammer	1	5	5				1	5	5	1	5
(Lehrwaschküche)/Lehrwaschküche											
Computerraum	1	42	1	42	1	42	1	42	1	42	
weitere Räume	11	210	11	210	11	210	11	229	11	244	
Schulleitung	1	16	16	1	16	16	1	16	16	1	16
Stellv. Schulleitung	1	14	14	1	16	16	1	14	14	1	14
Geschäftszimmer	1	22	22	1	22	22	1	22	22	1	22
Lehrmittelraum (bis zu ...)	1	22	22	1	22	22	1	33	33	1	33
Archivraum	1	22	22	1	22	22	1	22	22	1	22
Elternsprechzimmer	1	11	11	1	11	11	1	11	11	1	11
Kranken-/Arztzimmer	1	16	16	1	11	11	1	16	16	1	16
Lehrerzimmer (überschl.) incl. Garderobe+Bücherei	1	42	42	1	45	45	1	59	59	1	74
Schülerbücherei	1	22	22	1	22	22					
Wickelraum							1	12	12	1	12
Raumpflegepersonal (bei GB auch für Kraftfahrer)	1	11	11	1	11	11	1	12	12	1	12
Hausmeisteraum zuzügl. Milchausgabe	1	12	12	1	12	12	1	12	12	1	12
Hausmeisterwohnung (80qm)											

* Min f Bildung, Wissenschaft, Forschung u Kultur, Raumprogramm-Richtwerte 2002

° 1-zügig: 12 Kl., ca. 90 Schüler/-innen; 2- = 24/180

Sport LB: 1 à 10-12 Kl., GB u. LB: je 15x27

'Klassenraum je nach Bedarf, je 1 Gruppenräume pro 2 Klassen

Zahl der Fachräume ohne Nebenräume

Projektgruppe BILDUNG und REGION, Bonn